



## ACQUE SOTTERRANEE RETE DI PRIMO GRADO

**CODICE POZZO RN29-00**

TIPO DI MISURA

☒ PIEZOMETRIA : SEM.

☒ CHIMISMO : PAR. SEMP.

### UBICAZIONE

Provincia RIMINI

Comune RIMINI

Località S. VITO

Indirizzo Via. ORSOLETO 286

UTM (fuso 32) 777.808 4887.606

### PROPRIETÀ

Proprietario PIVA LINO

Referente

Telefono

Cellulare

### INFORMAZIONI

Profondità

m 37

Quota del piano di campagna (m)

m 22.37

Quota del punto di riferimento piezometrico rispetto slm

m 0.95

Uso del pozzo

DOMESTICO

Presenza di contatore

☐ SI ☐ NO

Anno di perforazione o sfondamento

1968

Ditta perforatrice

Stratigrafia

☒ SI ☐ NO

Posizione dei filtri

m

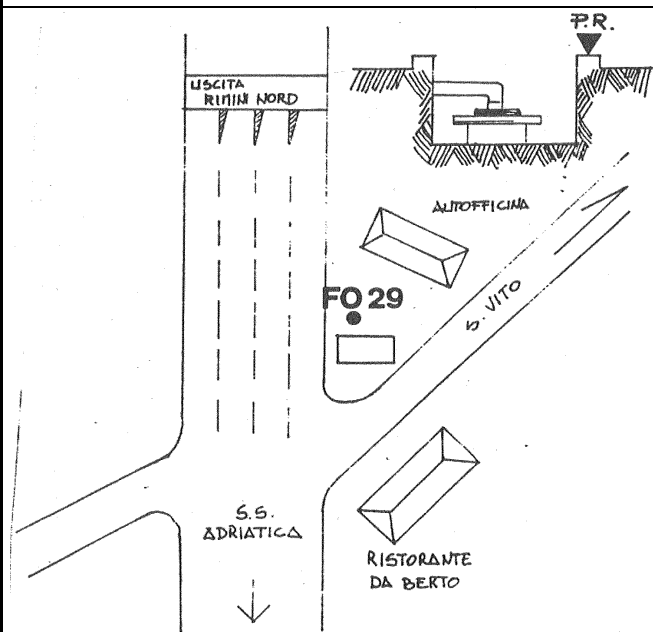
Prelievo presunto

m<sup>3</sup>/anno

Potenza pompa

Kw

### PIANTA E PROSPETTO



### ICONOGRAFIA PUNTO DI CAMPIONAMENTO



**ACQUE SOTTERRANEE  
 RETE DI PRIMO GRADO**

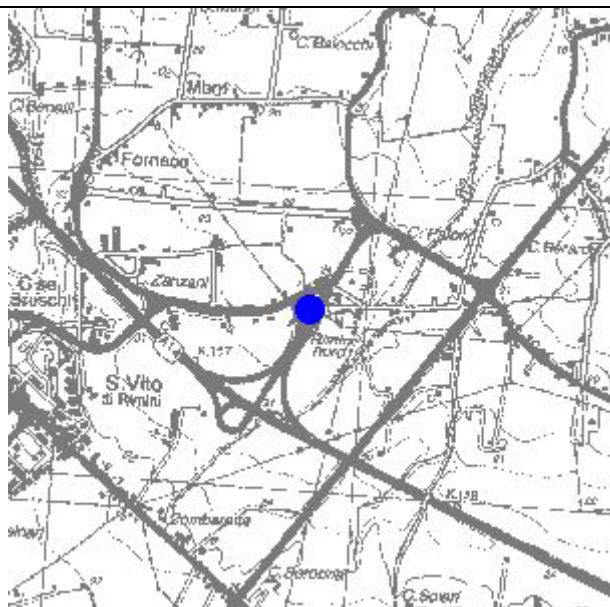
**CODICE POZZO RN2900**

TIPO DI MISURA

☒PIEZOMETRIA : SEM.

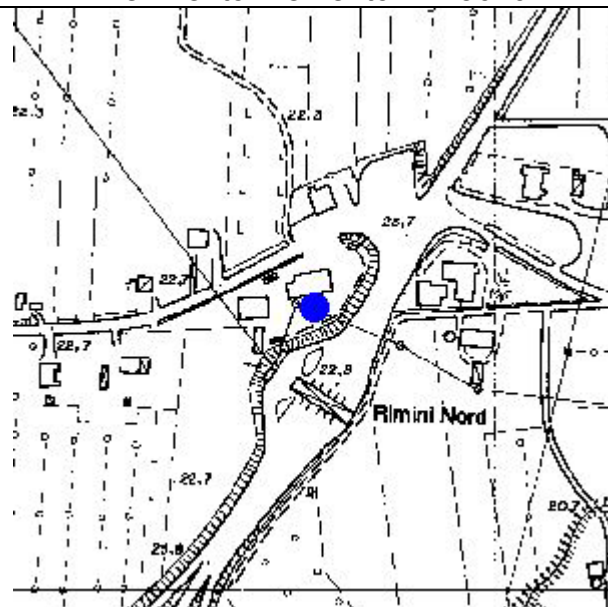
☒CHIMISMO : PAR.SEMP.

**CARTOGRAFIA 1:25000**



**CARTOGRAFIA 1:5000**

Riferimento Elemento n° 256101



**NOTE**

Pozzo privato

**amir**GEOIDROLOGIA DELLA CONOIDE  
DEL FIUME MARECCHIA

CODICE num.: 625 - CODICE foglio: 256F100

Censim.PROVINCIA :

Data esecuzione : 19/03/68

COMMITTENTE : Piva Lino

COORDINATE topog.:

SCALA sond.1:200 - QUOTA (p.c.) +22.00

LOCALITA' : S. Vito

Numerazione orig.:

AN 2900

Edizione 1985 curata dallo Studio PROCO.GEO. del Dott.Geo. Ettore Bastrocchi - Rimini

scala	descrizione pozzo	quota (m)	stratigrafia	profondita' (m)	d e s c r i z i o n e
2		22.00			
4					
6					Argilla gialla
8		14.00		8.0	
10					Ghiaia asciutta
12					
14					
16					
18					
20		0.00		22.0	
22					Argilla blu
24					
26		4.00		26.0	
28					Ghiaia
30					
32					
34					
36					
38		15.43		37.4	
40					