

**ACQUE SOTTERRANEE  
RETE DI PRIMO GRADO**

**CODICE POZZO RN36-00**

TIPO DI MISURA

☒ PIEZOMETRIA : SEM.

☒ CHIMISMO:PAR.SEMP.

**UBICAZIONE**

Provincia RIMINI  
Comune RICCIONE  
Località LE FONTANELLE  
Indirizzo V. CALABRIA  
UTM (fuso 32) 795.047 4876.784

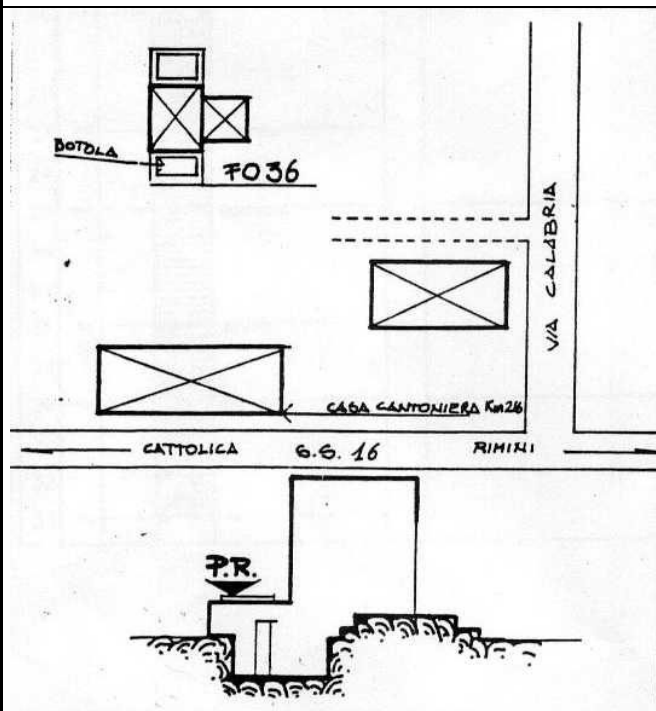
**PROPRIETÀ**

Proprietario : Romagna Acque  
SOC. DELLE FONTI  
Referente:  
Telefono:  
Cellulare

**INFORMAZIONI**

Profondità	m 33
Quota del piano di campagna (m)	m 13.5
Quota del punto di riferimento piezometrico rispetto slm	m 13.91
Uso del pozzo	CIVILE
Presenza di contatore	<input type="checkbox"/> SI <input checked="" type="checkbox"/> NO
Anno di perforazione o sfondamento	1968
Ditta perforatrice	
Stratigrafia	<input checked="" type="checkbox"/> SI <input type="checkbox"/> NO
Posizione dei filtri	m
Prelievo presunto	m <sup>3</sup> /anno
Potenza pompa	Kw 11,0
Portata pompa	l/s 5,0

**PIANTA E PROSPETTO**



**ICONOGRAFIA PUNTO DI CAMPIONAMENTO**



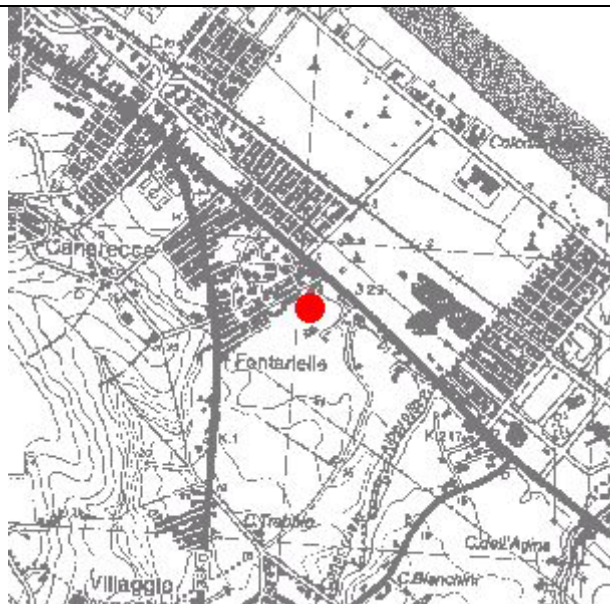
**ACQUE SOTTERRANEE  
 RETE DI PRIMO GRADO**

**CODICE POZZO RN36-00**

TIPO DI MISURA

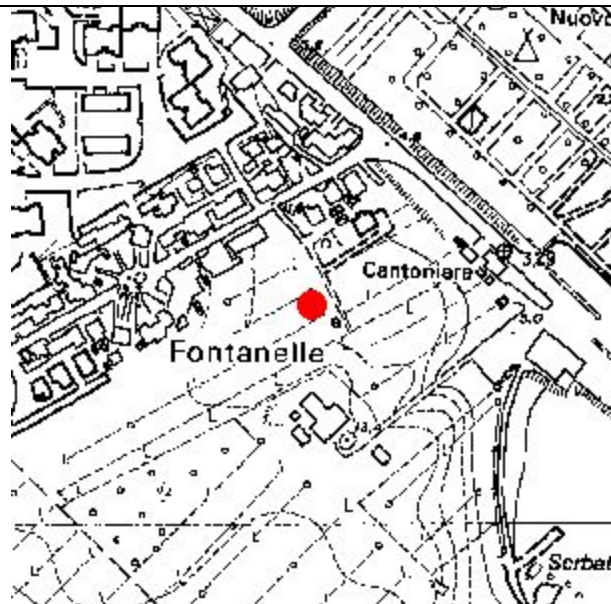
- ☒ PIEZOMETRIA : SEM.  
☒ CHIMISMO:PAR.SEMP

**CARTOGRAFIA 1:25000**



**CARTOGRAFIA 1:5000**

Riferimento Elemento n° 268014



**NOTE**

Committente ROMAGNA ACQUE S.p.a.  
 Cantiere CONOIDE DEL CONCA  
 Localita' RICCIONE  
 Data

Quota 12.0 sim



Studio di Geologia Applicata e Ingegneria  
 S.r.l.  
 di Edmondo Forlani & c.  
 47047 Marziano di Romagna (RN) - Via Mariotti, 20 - C.P. 11  
 Tel. 0541/980277-988972 - Fax 987806

SOND. N. FONT 1

sistema di perforazione:  
 rivestimento:

PROF.		DESCRIZIONI	FALDA
1	0.5	TERRENO VEGETALE	
2		ARGILLA GIALLOGNOLA	
3			
4	4.0	ARGILLA CELESTE	
5			
6			
7			
8	8.0	ARGILLA GRigia	
9			
10			
11			
12			12.0
13			
14			
15			
16	16.40	GHIAIA	
17			
18			
19			
20			
21			
22			
23	23.0	ARGILLA GRigia	
24			
25	25.0	ARGILLA SCURA	
26			
27			
28	28.0	ARGILLA BLU	
29			
30	29.0	ARGILLA GIALLA	
31			
32			
33	33.0		