



**ACQUE SOTTERRANEE  
RETE DI PRIMO GRADO**

**CODICE POZZO RN61-00**

TIPO DI MISURA

☐ PIEZOMETRIA

☒ CHIMISMO: PARZ. SEM.

**UBICAZIONE**

Provincia RIMINI

Comune RIMINI

Località RIVABELLA

Indirizzo VIA XXV MARZO

UTM (fuso 32) 784.329 4886.753

**PROPRIETÀ**

Proprietario : Romagna Acque  
SOC. DELLE FONTI

Referente

Telefono

Cellulare

**INFORMAZIONI**

Profondità

m 90

Quota del piano di campagna (m)

m 2.3

Quota del punto di riferimento piezometrico rispetto slm

m

Uso del pozzo

CIVILE

Presenza di contatore

☐ SI ☒ NO

Anno di perforazione o sfondamento

1974

Ditta perforatrice

GAMBETTOLESE

Stratigrafia

☒ SI ☐ NO

Posizione dei filtri

m 82-85.30

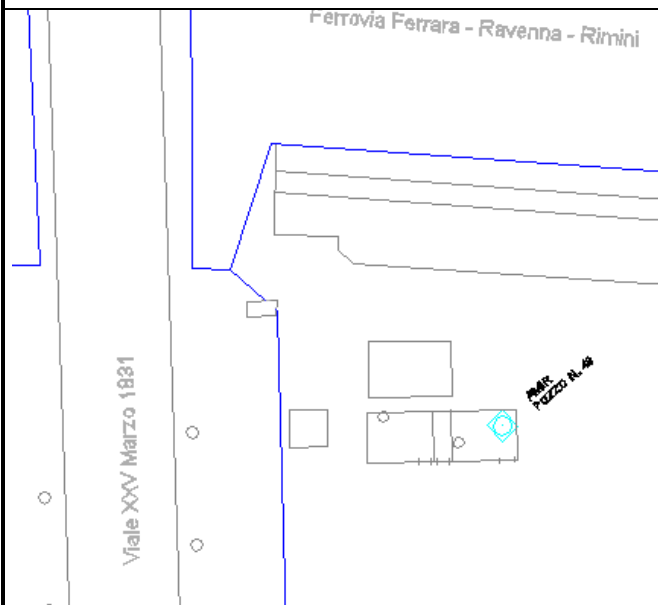
Prelievo presunto

m<sup>3</sup>/anno 300000

Potenza pompa

Kw 35

**PIANTA E PROSPETTO**



**ICONOGRAFIA PUNTO DI CAMPIONAMENTO**





**ACQUE SOTTERRANEE  
RETE DI PRIMO GRADO**

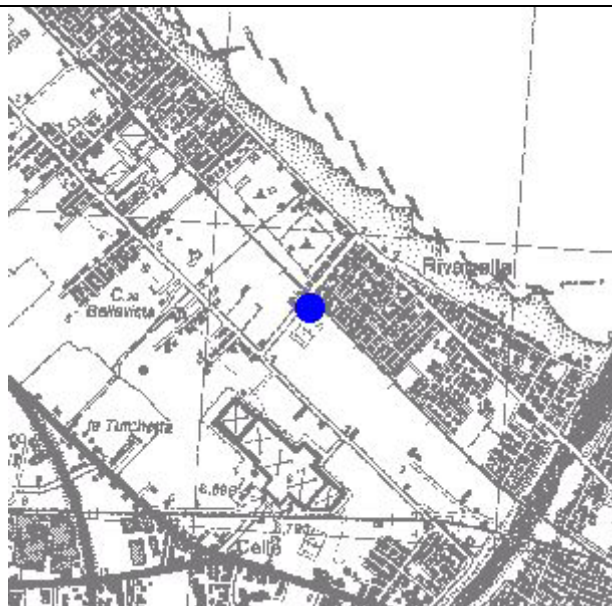
**CODICE POZZO RN61-00**

TIPO DI MISURA

☐ PIEZOMETRIA

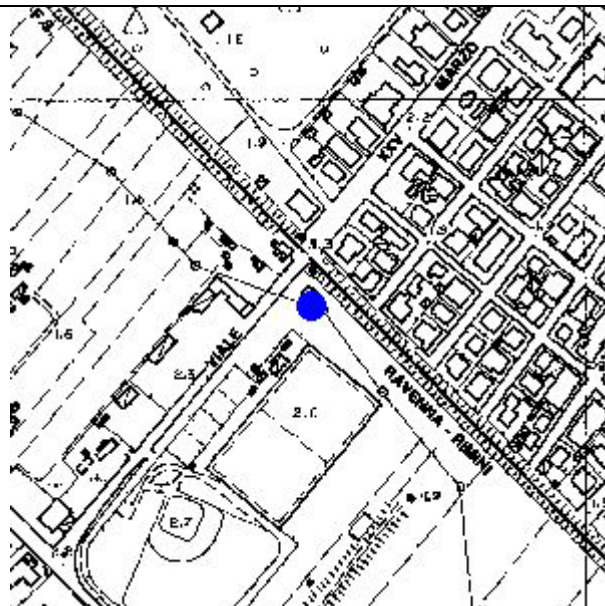
☒ CHIMISMO: PARZ. SEM

**CARTOGRAFIA 1:25000**



**CARTOGRAFIA 1:5000**

Riferimento Elemento n° 256111



**NOTE**

Elaborata dalla Studio PROCOGEO del Dott. Geol. Ettore Bastocchi - Rimini

	GEODIDROLOGIA DELLA CONGIDE DEL FIUME MARECCHIA	CODICE num.: <b>038</b> - CODICE foglio: <b>256F110</b>
	COMMITTENTE: <b>AMIR</b>	Cens. PROVINCIA
	LOCALITA': <b>Via XXV Marzo - Rivabella</b>	Data esecuzione
		COORDINATE topog.
		SCALA sond i 200 - QUOTA (p.c.) <b>+2.30</b>
		Numerazione A.M.I.R. <b>49</b>

scala	descrizione pozzo	quota (m) 2.30	stratigrafia	profondità (m)	descrizione
2					
4					
6					Sabbia di mare
8					
10		7.70		10.0	
12					Argilla
14					
16					
18					
20		16.70		19.0	Chiaia
22		19.70		22.0	Argilla
24		21.70		24.0	Chiaia
26		24.70		27.0	Argilla
28					
30					
32					
34					
36					
38					
40		36.70		39.0	Chiaia
42					
44					
46		46.70		49.0	Argilla
48					
50					
52					
54		51.70		54.0	Chiaia
56					
58		55.70		58.0	Argilla
60					
62					
64					
66					
68					
70					
72					
74					
76		73.70		76.0	Sabbia
78		75.70		78.0	Argilla
80					
82	82.0	78.70		81.0	Chiaia
84					
86	85.3				
88		85.40		87.7	Argilla
90	90.0	87.70		90.0	
92					
94					
96					
98					
100					
102					