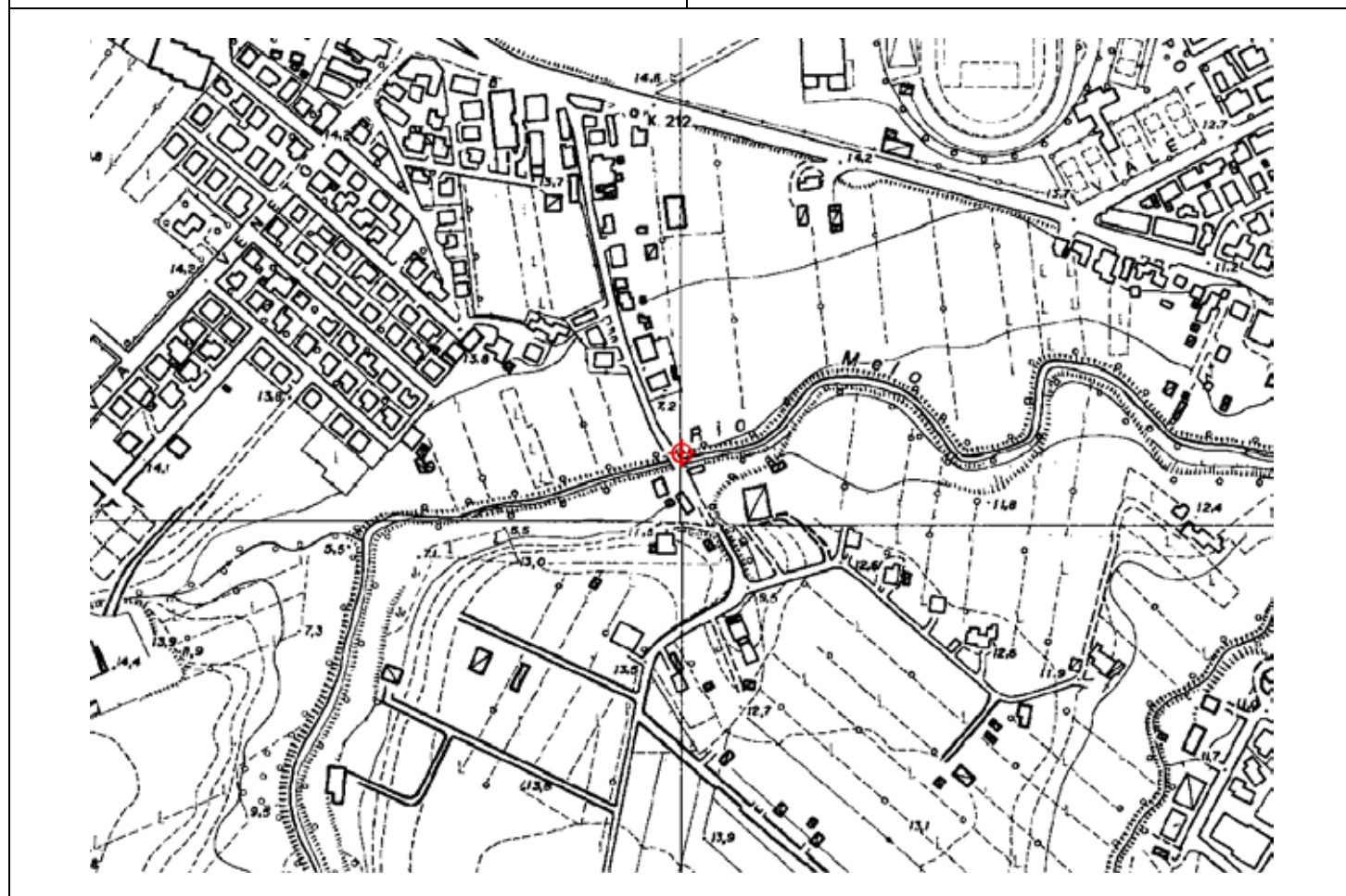
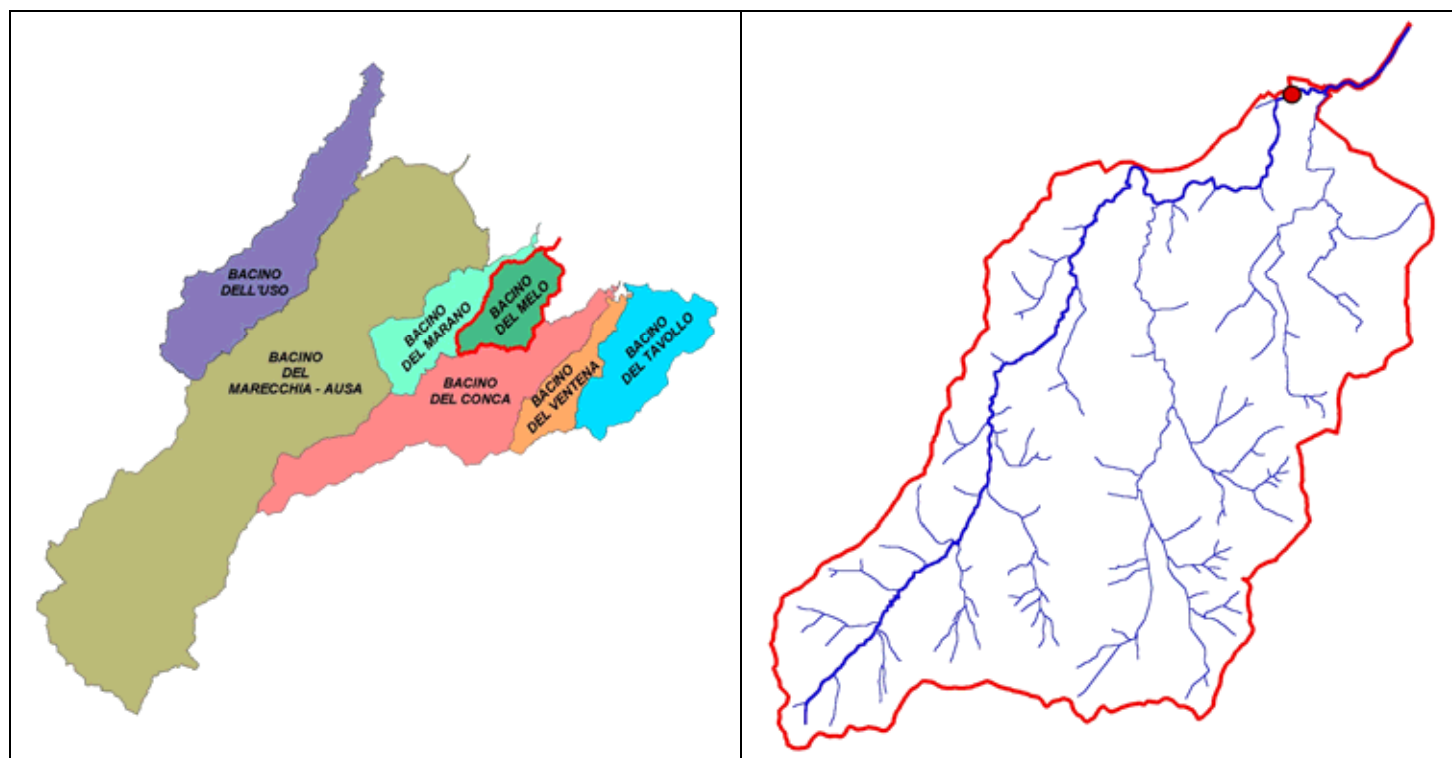


Bacino idrografico	Melo
Codice	40412905
Localizzazione	Ponte Via Venezia - Riccione



Valore mensile dei rilevamenti per corpo idrico

ANNO 2001

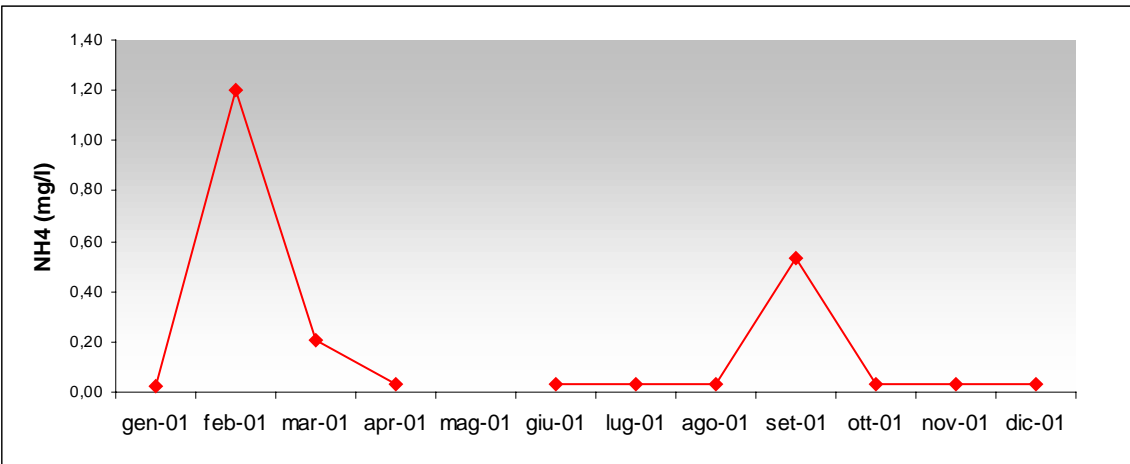
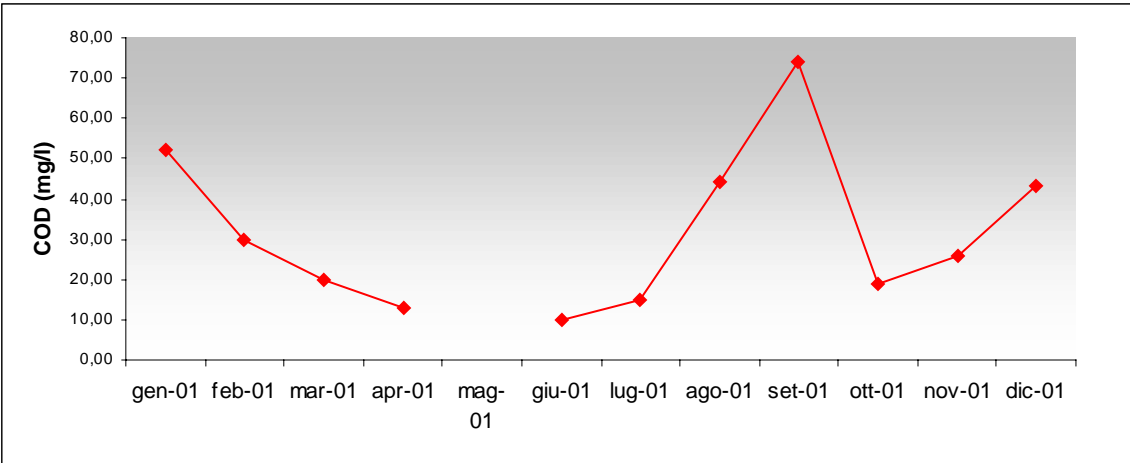
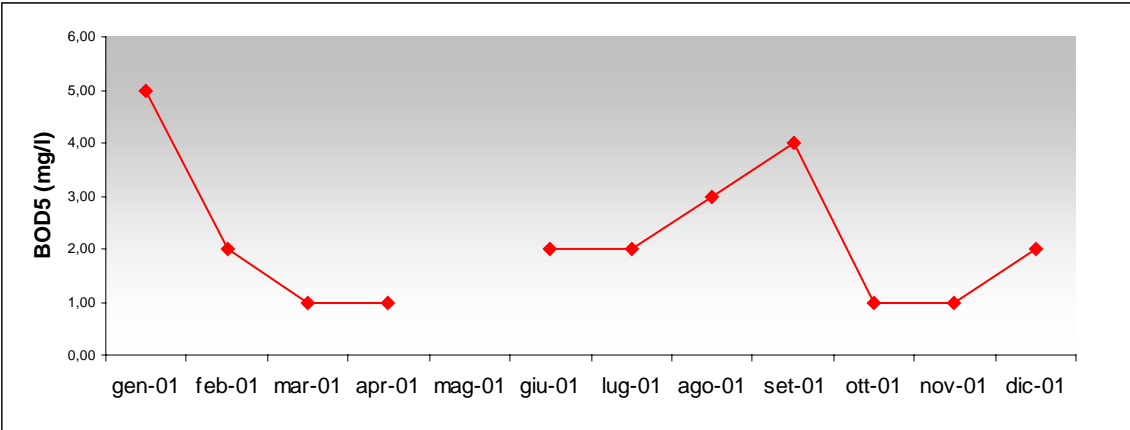
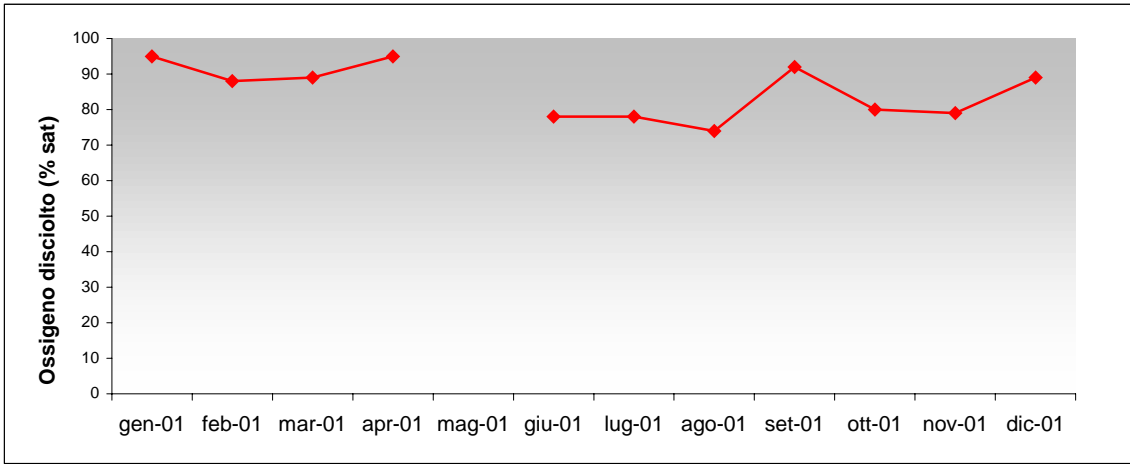
Corpo idrico: **Rio Melo**

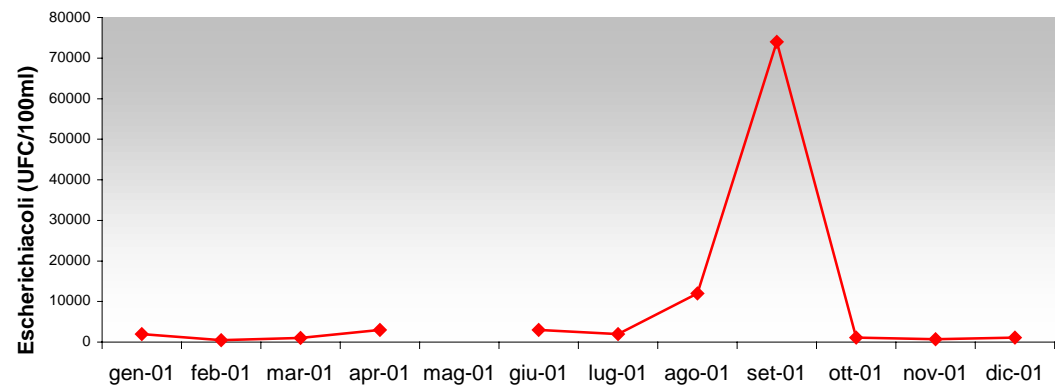
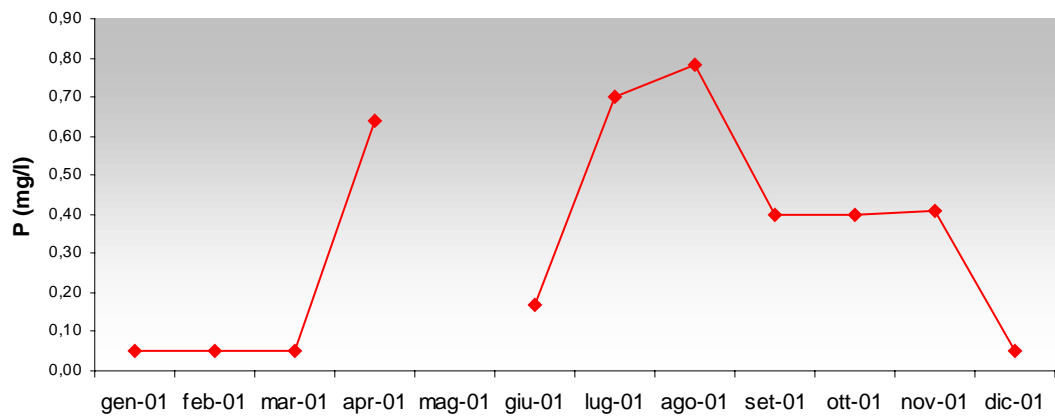
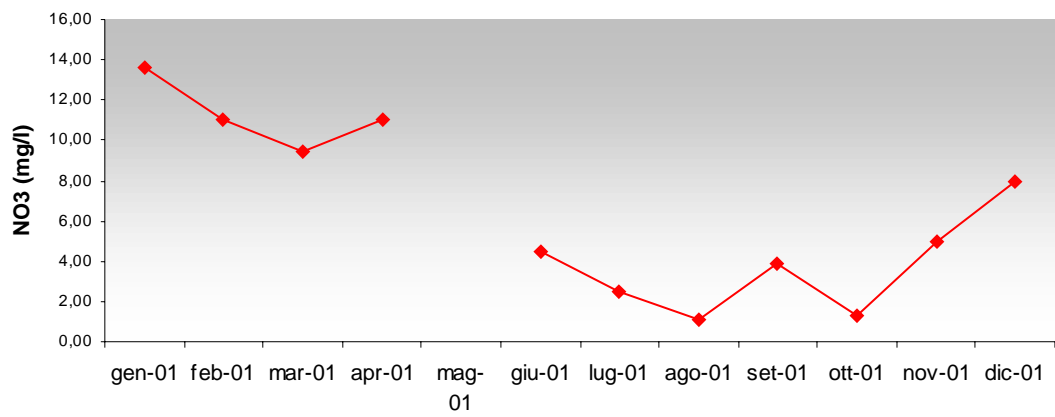
Stazione di prelievo: **40412905 - P.te Via Venezia - Riccione**

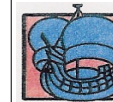
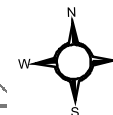
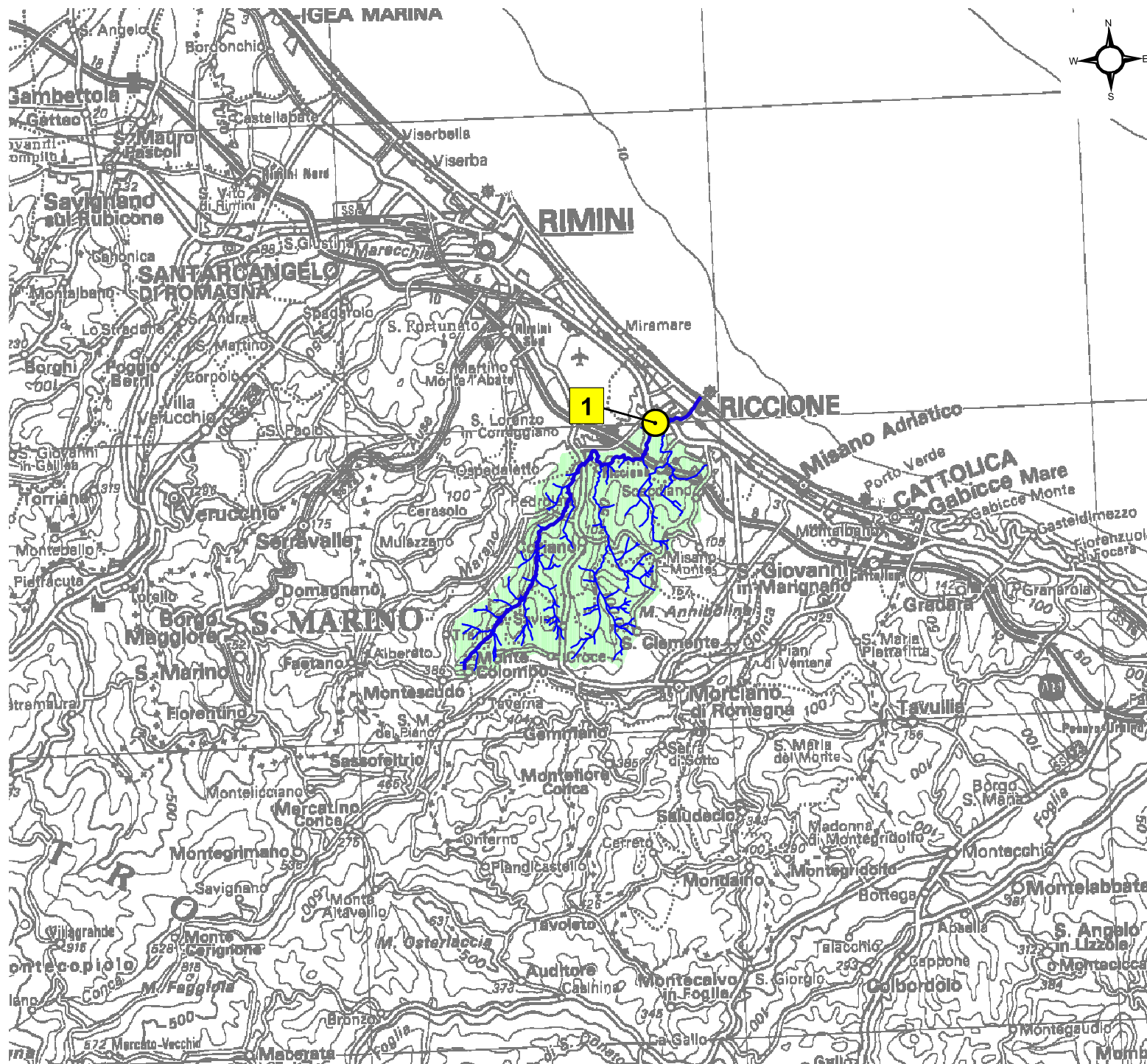
	Ossigeno disciolto (% sat.)	B.O.D. ₅ mg/l O ₂)	C.O.D. mg/l O ₂)	NH ₄ (mg/l N)	NO ₃ (mg/l N)	Fosforo totale (mg/l P)	Escherichia coli (UFC/100 ml)
Mese							
Gennaio	95	5	52	< 0,05	13,6	< 0,1	2000
Febbraio	88	2	30	1,20	11,0	< 0,1	< 1000
Marzo	89	1	20	0,21	9,4	< 0,1	1000
Aprile	95	1	13	< 0,05	11,0	0,64	3000
Maggio							
Giugno	78	2	10	< 0,05	4,5	0,17	3000
Luglio	78	2	15	< 0,05	2,5	0,7	2000
Agosto	74	3	44	< 0,05	1,1	0,78	12000
Settembre	92	4	74	0,53	3,9	0,4	74000
Ottobre	80	1	19	< 0,05	1,3	0,4	1100
Novembre	79	1	26	< 0,05	5,0	0,41	700
Dicembre	89	2	43	< 0,05	8,0	< 0,1	1100

Elaborazione: ARPA Rimini - Servizio Sistemi Ambientali

INDICATORE BIOLOGICO		
Data	Valore IBE	Classe di Qualità
16-mar-01	3	V







PROVINCIA DI RIMINI

Rio Melo

LIVELLO DI INQUINAMENTO
MACRODESCRIPTORI
- Anno 2001 -

Legenda

 Idrografia di superficie

 Bacino idrografico

Liv. Inq. Macrodescriptori

 Livello 1

 Livello 2

 Livello 3

 Livello 4

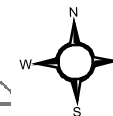
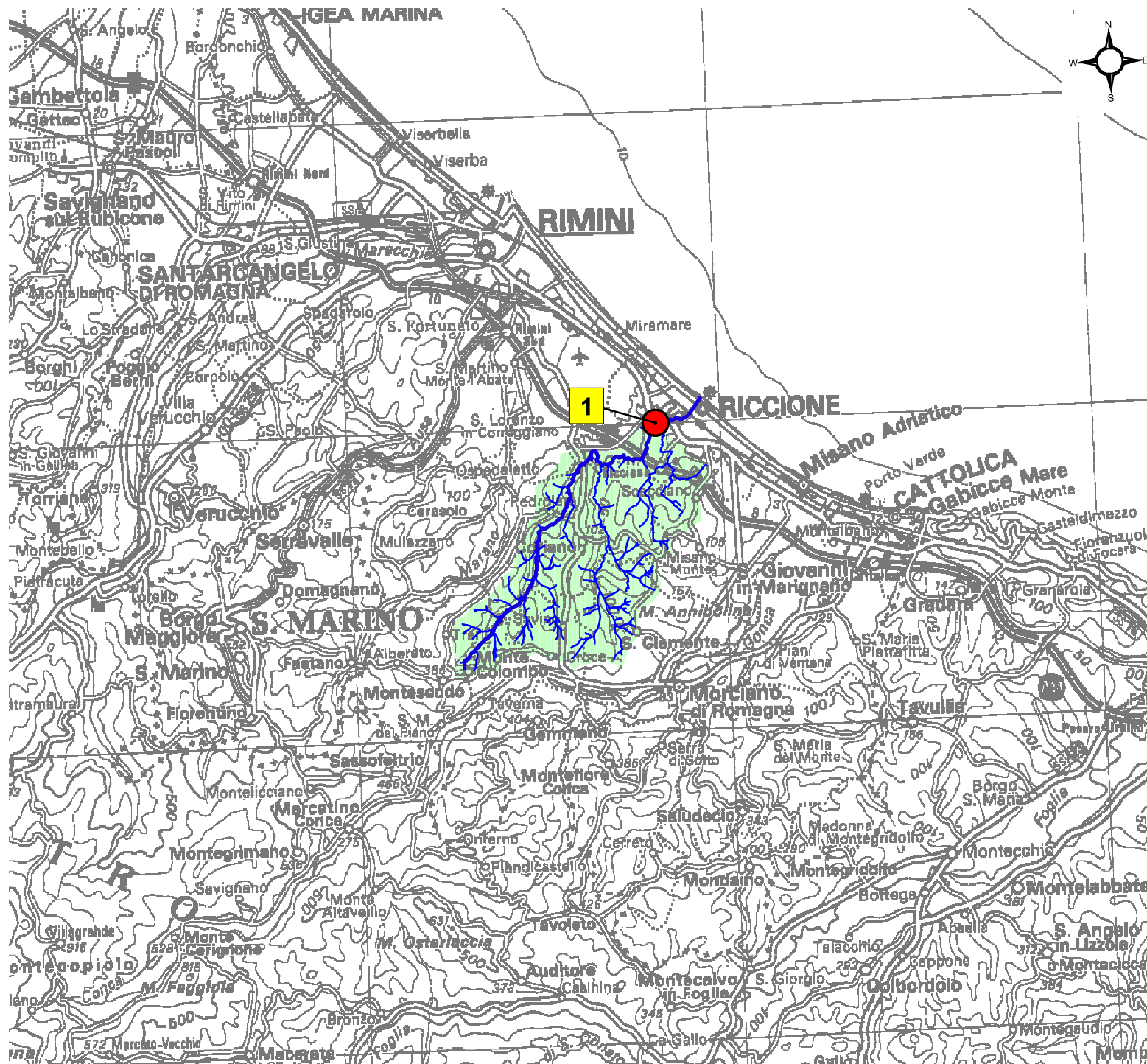
 Livello 5

Scala 1 : 200.000

0 2 4 6 8 chilometri

Ubicazione punti

1 P.te Via Venezia - Riccione
[Codice: 40412905]



PROVINCIA DI RIMINI

Rio Melo

CLASSI DI QUALITA'
INDICE BIOTICO ESTESO

Legenda

Idrografia di superficie

Bacino idrografico

Classi di Qualità IBE

Classe I

Classe II

Classe III

Classe IV

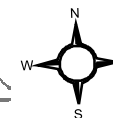
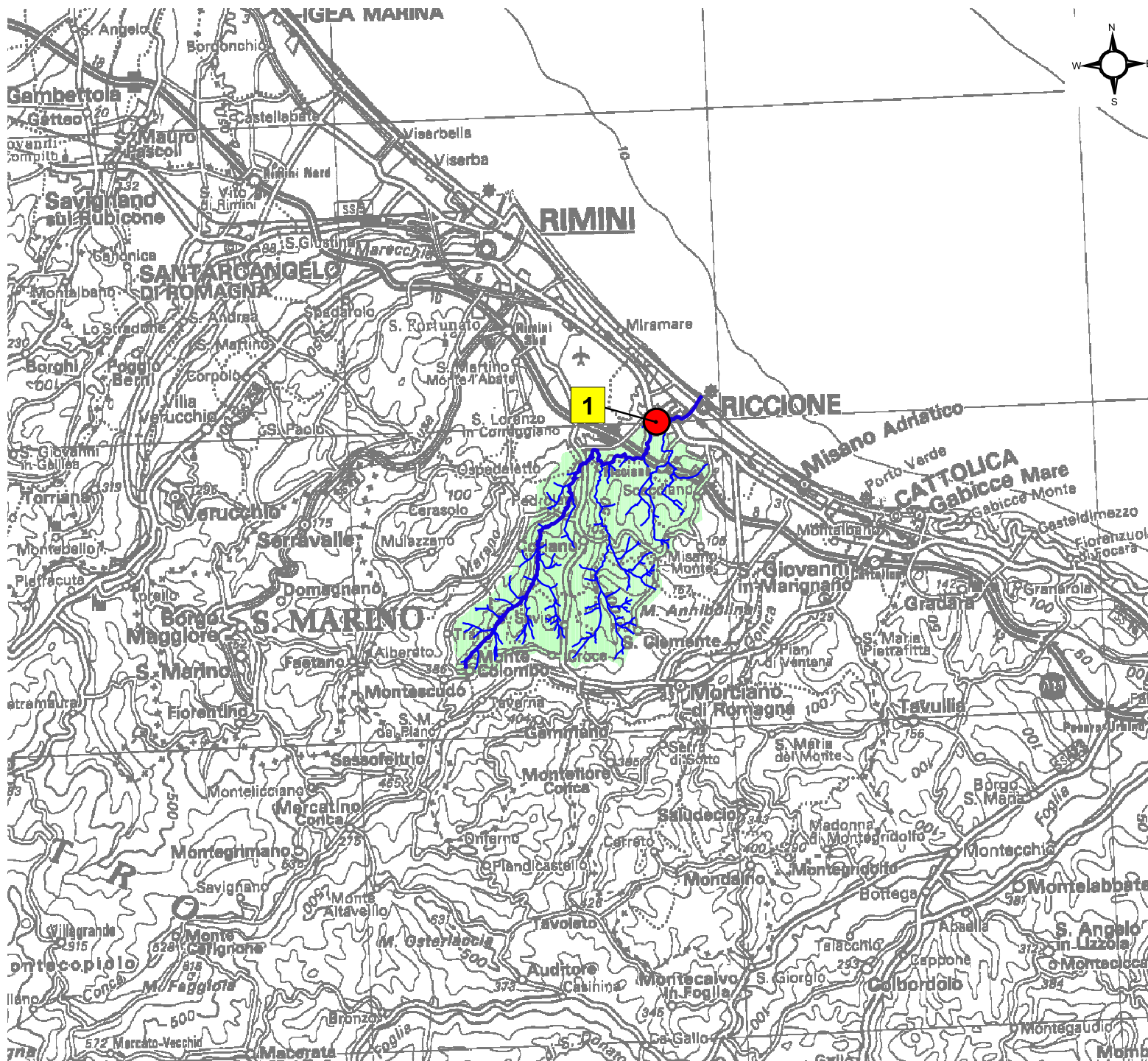
Classe V

Scala 1 : 200.000

0 2 4 6 8 chilometri

Ubicazione punti

1 P.te Via Venezia - Riccione
[Codice: 40412905]



PROVINCIA
DI RIMINI





ARPA - AGENZIA REGIONALE
PROTEZIONE E AMBIENTE DELL'EMILIA ROMAGNA
VIALE PIUVISSE 11 - 47100 RIMINI

PROVINCIA DI RIMINI






Rio Melo

STATO ECOLOGICO
CORSO D'ACQUA
- Anno 2001 -

Legenda

-  Idrografia di superficie
-  Bacino idrografico


Stato Ecologico

-  Classe 1
-  Classe 2
-  Classe 3
-  Classe 4
-  Classe 5

Scala 1 : 200.000

0 2 4 6 8 chilometri

Ubicazione punti

-  P.te Via Venezia - Riccione
[Codice: 40412905]