

PROVINCIA DI RIMINI



Sez. Prov.le di Rimini

## PROVINCIA DI RIMINI



### Torrente Tavollo

LIVELLO DI INQUINAMENTO  
MACRODESCRITTORI  
- Anno 2006 -




Scala 1 : 200.000

0 2 4 6 8 chilometri

### Legenda

-  Bacino idrografico
-  Idrografia di superficie



### Tipologia stazioni di monitoraggio

-  Stazione tipo AS
-  Stazione tipo AI
-  Stazione tipo B

### Livello di Inquinamento da Macrodescriitori (LIM)

-  Livello 1
-  Livello 2
-  Livello 3
-  Livello 4
-  Livello 5

### Ubicazione punti

-  1 Ponte S.P.59 - S.Maria del M. - Saludecio  
[Codice: 24000100]
-  2 Ponte S.S.16 - Cattolica  
[Codice: 24000200]