

PA(e)(s)SAGGIO DI TESTIMONE

a



PAESAGGIO DI TESTIMONE



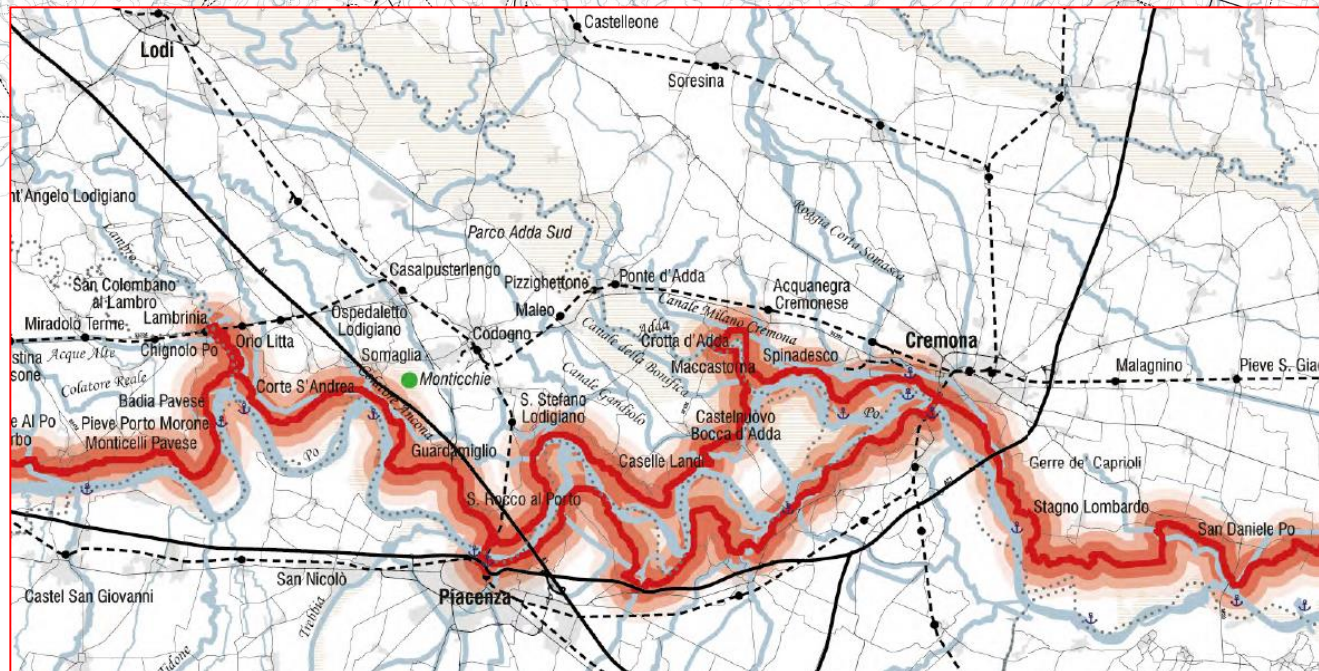
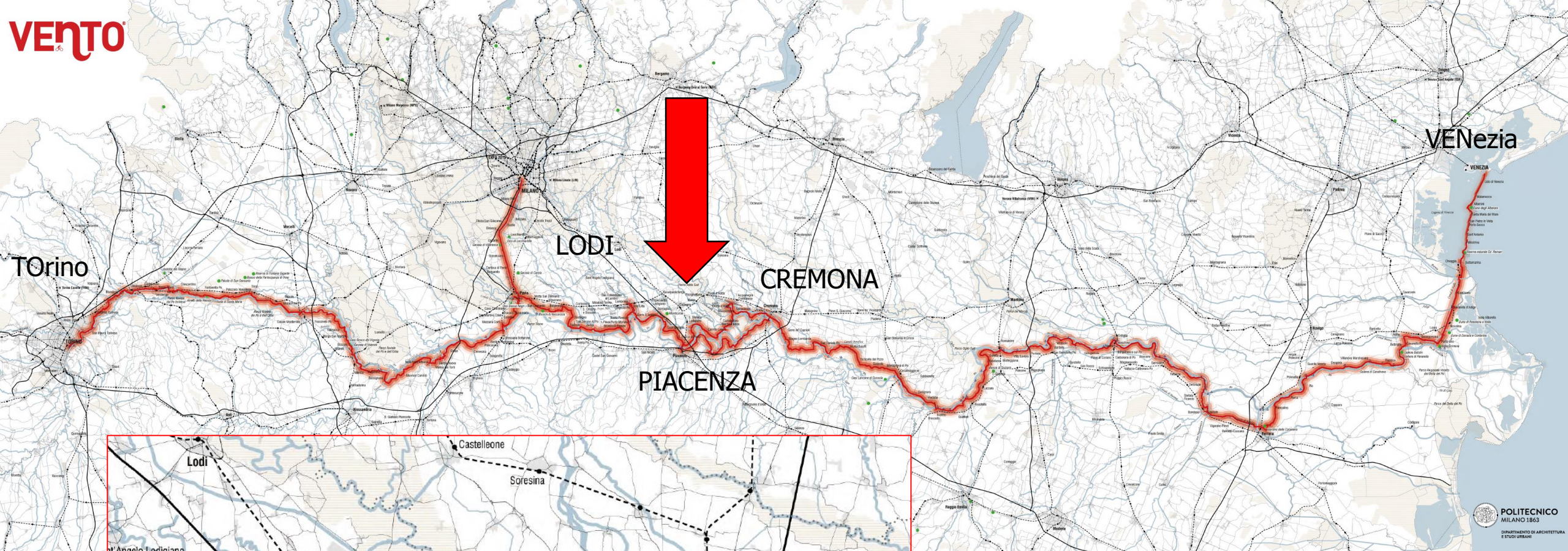
invito ad osservare il paesaggio fluviale e a trasmetterlo ad altri

storia di un laboratorio educativo didattico ideato e condotto da INFOAMBIENTE

Centro di Educazione alla Sostenibilità del [Comune di Piacenza](#) e parte attiva della [Rete di Educazione alla Sostenibilità](#) della Regione Emilia Romagna
che cresce nel tempo e nello spazio

**laboratorio di lettura dei paesaggi fluviali in bicicletta
con utilizzo del linguaggio fotografico
sugli argini del Po fra Piacenza e Monticelli d'Ongina
sul tracciato della futura ciclovia VENTO
e
nella riserva MaB UNESCO "PO GRANDE"**

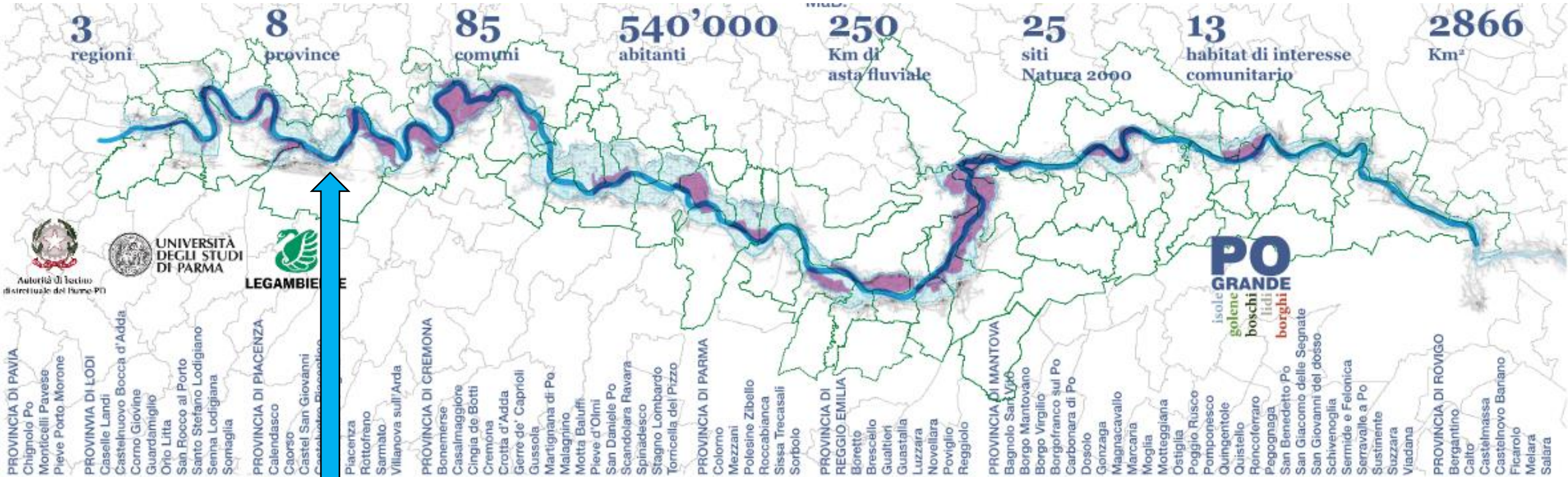




PIACENZA

Il tracciato di VENTO

	Pista ciclabile principale VENTO		Strade provinciali
	Variante pista ciclabile VENTO		Strade statali
	Pista ciclabile VENTO su argine		Autostrade
	Itinerario ciclabile Bicitalia		Aeroporti
	Tratti e nodi problematici - pista ciclabile VENTO		Attracchi lato VENTO
	Fiume Po		Oasi LIPU, Oasi WWF, Parchi TCI
	Corsi d'acqua principali		Parchi e aree protette
	Corsi d'acqua secondari		Insedimenti
	Bacini d'acqua		Confini provinciali
	Ferrovie e stazioni		



PIACENZA

Il Programma "L'uomo e la biosfera", **Man and the Biosphere** – MAB, è un programma scientifico intergovernativo avviato dall'UNESCO (Organizzazione delle Nazioni Unite per l'Educazione, la Scienza e la Cultura, istituita a Parigi 4 novembre 1946) nel 1971 per promuovere su base scientifica un rapporto equilibrato tra uomo e ambiente attraverso la tutela della biodiversità e le buone pratiche dello Sviluppo Sostenibile.

Il Programma MAB include al suo interno 727 [Riserve della Biosfera](#) in 131 paesi, di cui 20 in Italia

La [Riserva della Biosfera del Po Grande](#), istituita nel 2019, si trova nel tratto centrale del Fiume Po, in un bacino che è stato significativamente influenzato dalle attività dell'uomo.

2019

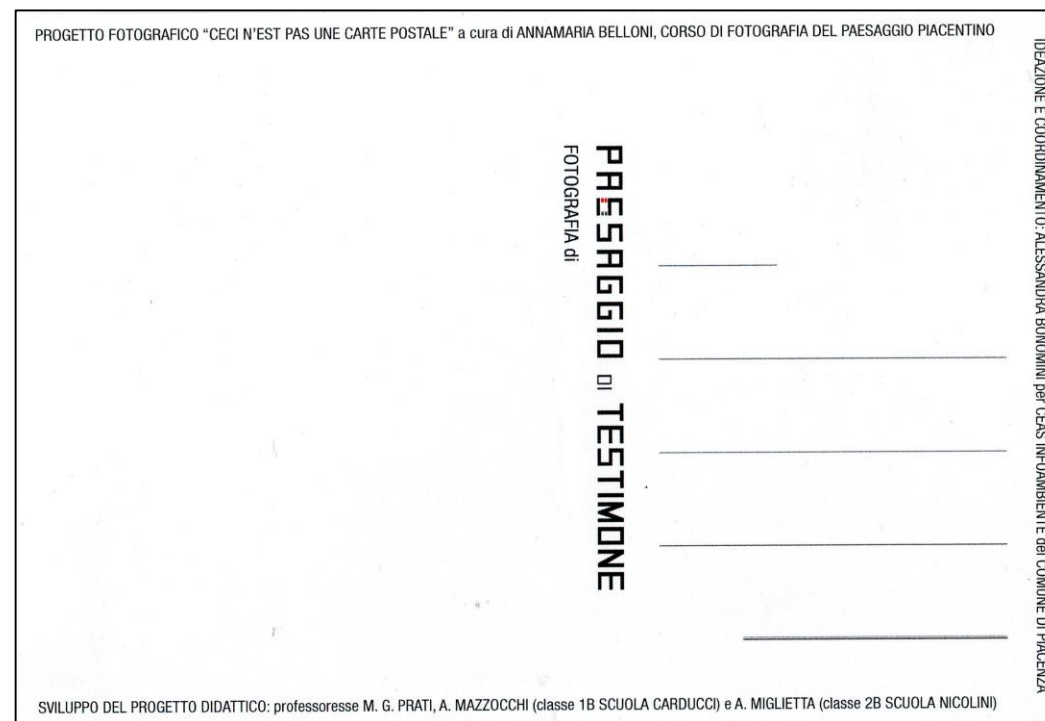
Il progetto realizza la stampa in formato e layout cartolina di 25 foto

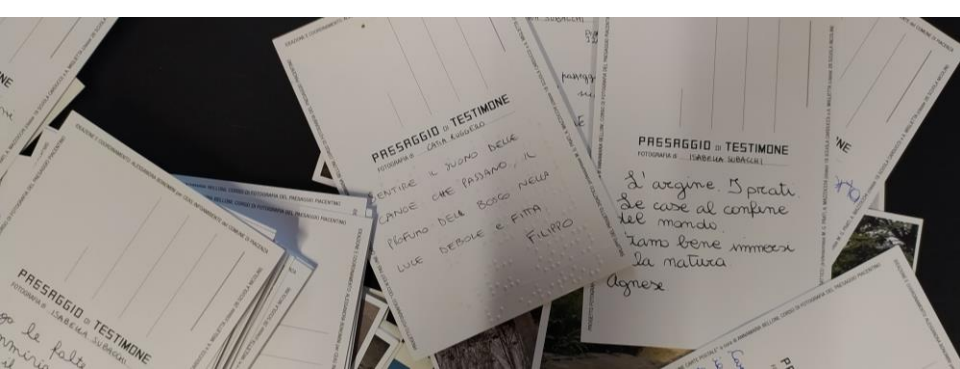
scelte fra quelle scattate sul fiume Po dai partecipanti al corso di fotografia del paesaggio piacentino sotto la guida della fotografa Anna Maria Belloni

cui vengono abbinati testi scritti dai ragazzi e dalle ragazze di due classi di scuole superiori di primo grado della città.

In una bellissima serata presso la Biblioteca Passerini Landi, Infoambiente modera il dialogo fra gli autori e il pubblico.

Le cartoline sono poi esposte in più occasioni pubbliche e "consegnate" ai visitatori, come un testimone sulle acque del Po.






2021

Il progetto si arricchisce dell'esperienza di un percorso ad anello in bicicletta sperimentato con **TRASPONDE** progetto coordinato da Politecnico di Milano e Autorità di Bacino Distrettuale del Fiume Po per studiare ipotesi sostenibili di riattivazione di un servizio di traghettamento fluviale a supporto delle reti di mobilità lenta turistica (a piedi e in bicicletta)

<https://www.pogrande.it/trasponde/>




Po grande è...
in bicicletta
TRASPONDE
del Po

Ascolta il racconto
<https://youtu.be/Ph-QEwe9B>

www.cicloviento.it
trasponde@polimi.it

Segui VENTO.Polimi





oggi

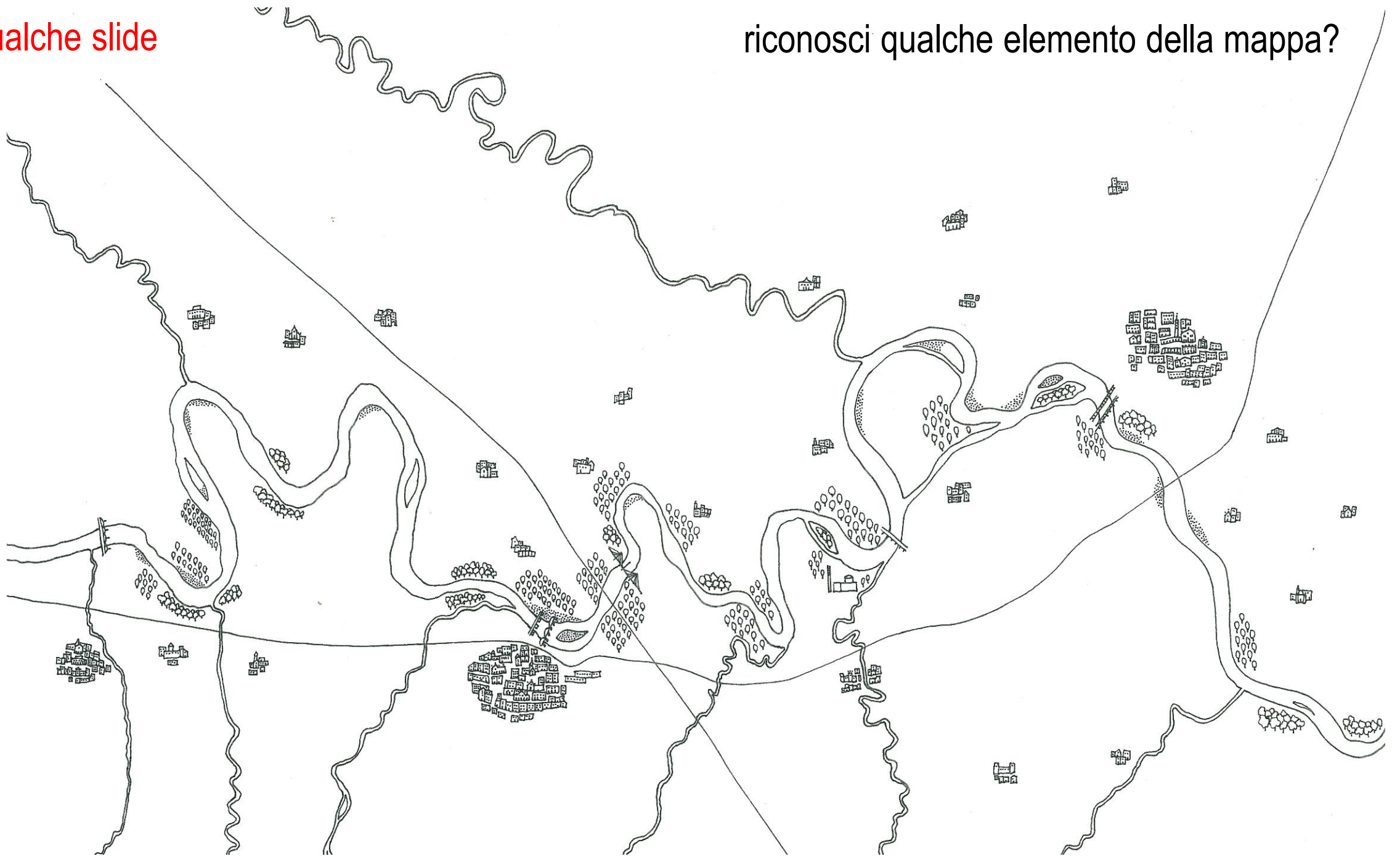
Il laboratorio (che è anche diventato *AZIONE PO GRANDE YOUTH* del MAB UNESCO) si compone ormai stabilmente di:

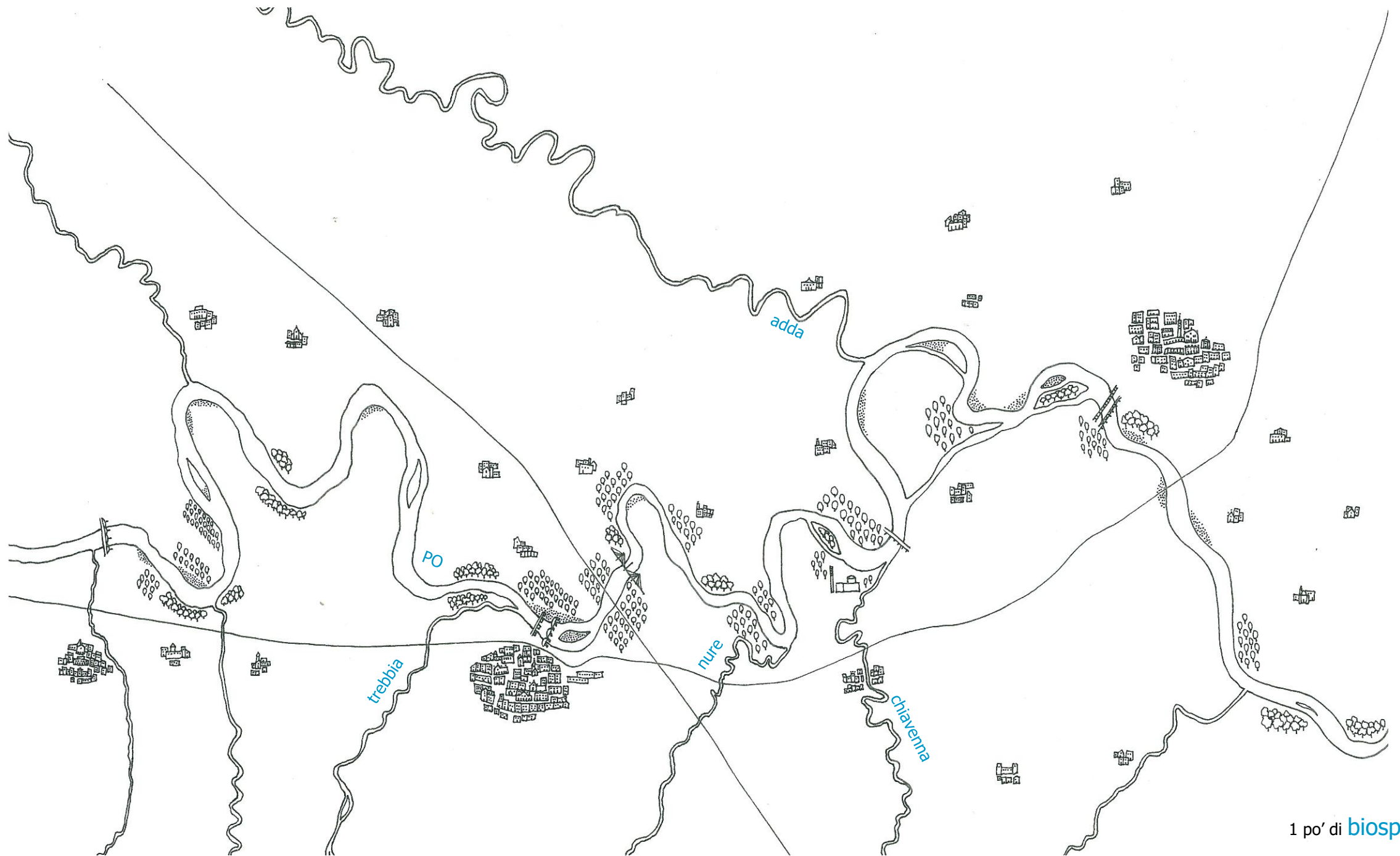
- una **parte introduttiva in aula** per l'esplorazione del territorio dall'alto, la valorizzazione della straordinaria opportunità delle "vie" lente per la narrazione dei territori, la presentazione del progetto di ciclovia VENTO e della riserva MAB UNESCO "Po grande "
- una **uscita accompagnata in bicicletta** (il percorso completo è costituito da un anello di 65 km, ma abbiamo sperimentato anche formule ridotte ed inclusive per pedalare insieme a ragazzi con disabilità, muniti di carrozzina elettrica e triciclo)
- la successiva **restituzione fotografica** commentata. semi-seria per riflettere sugli aspetti osservati durante la pedalata

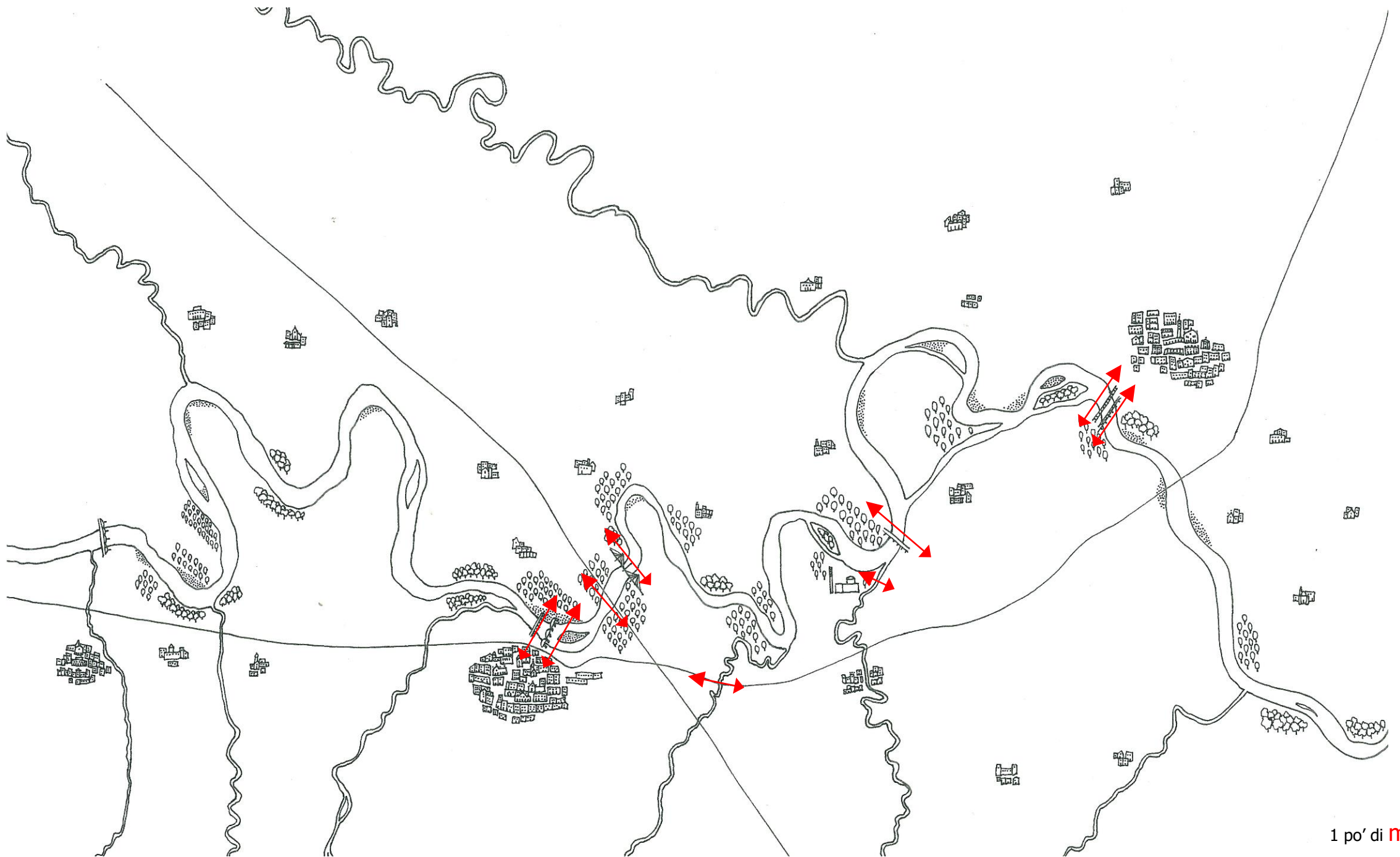
il laboratorio è occasione per ragionare sui concetti di ***siti tutelati, corridoio ecologico, bacino fluviale, biodiversità, consapevolezza delle conseguenze dei nostri comportamenti, turismo responsabile ed economie sostenibili, spazi e soluzioni adeguate per favorire la ciclopedonalità, sicurezza stradale, produzione energetica, valorizzazione territoriale*** oltrechè di ***qualità dell'immagine fotografica*** come strumento di lettura, documentazione e promozione di paesaggi e di ***valorizzazione della bicicletta*** come perfetto mezzo di conoscenza dei territori marginali.

qualche slide

riconosci qualche elemento della mappa?









CREMONA

s. stefano lodigiano

guardamiglio

caselle landi

castelnuovo
bocca d'adda

s. rocco al porto

s. nazzaro

caorso

PIACENZA

Google Earth

dal 2022 INFOAMBIENTE ha accompagnato 11 classi dell'ISII Marconi e dei Licei Respighi e Gioia e un gruppo «summer camp 2024» (*antropizzazione del territorio, attività economiche e transizione ecologica*) per un totale di circa 300 studenti e 25 proff


ecco un assaggio delle migliaia di foto scattate



30-09-1964/30-09-2024 - **QUI SI FA LA STORIA!!**
Da non credere! 60 anni consecutivi di conduzione in proprietà (non di gestione) di una attività BAR-TRATTORIA-TABACCHERIA condotta dalla stessa famiglia; impresa che nel perimetro di almeno 50 km non ha eguali. I fondatori sono stati MIRELLA e ANGELO (una coppia una famiglia vera); questi con sacrificio, dedizione, professionalità, responsabilità, hanno fondato senza soldi, senza finanziatori occulti, senza sostegno familiare una impresa commerciale unica, identificandosi con essa e pagandosi con il proprio lavoro, serio, continuativo, professionalmente impeccabile i debiti ed i finanziamenti accesi prima per le licenze poi per l'immobile.
MIRELLA e ANGELO erano due persone per bene, capaci, volenterose, umili nello svolgimento della loro attività e sono riusciti con tenerezza e pazienza nell'impresa titanica di crescere una famiglia, rispettandone i crisi e le caratteristiche fondanti, mantenendo una linea di condotta commercialmente e privatamente impeccabile. loro non erano di SANNAZZARO; LORO SONO SANNAZZARO in quanto il loro locale resiste da 60 ANNI (bravi ma eterni). Esso ha visto succedersi...

e un assaggio di fotoracconto...

pronti ad uscire



per inquadrare il MONDO INTORNO



le bici della scuola
non è frequente!



spazi dedicati
verso la strada scolastica?



segnaletica
criticità e opportunità



PONTE
per superare confini

nota: il Comune di Piacenza mette a disposizione delle scuole le biciclette di PEDALANDO UN PO



PIOPPICOLTURA
tecniche, tempo di crescita, naturale/artificiale



INFRASTRUTTURE ENERGETICHE
INFRASTRUTTURE STRADALI



GOLENA

AGRICOLTURA INDUSTRIALE



SAPER VALUTARE
RIFLESSIONI GUIDATE SUL CASO DEL BIOGAS



PONTE STRALLATO

ALTA VELOCITA'

LENTEZZA



ARTURO

PO

PRATO RUSTICO
ALBERI DI PRIMA GRANDEZZA



LUOGHI PER SOSTARE

RIPOSARSI CHIACCHIERANDO



MANOMISSIONE
DI
FRENI



PRIMI
EVIDENTI
SEGNALI
DI
COLPO
DI
CALORE







SI RIPARTE!

ARGINE
ORIZZONTE
VISUALI







CICLOPEDONALE



PONTE SUL TORRENTE CHIAVENNA



PORTA e PORTALE



BONIFICA e ACQUE







ORIENTARSI FRA STRADE ZIGZAGANTI E PO MEANDREGGIANTE



ROTOBALLE



SEMPRE + CALDO




ACQUA = BENE PUBBLICO ... ANCHE PER RINFRESCARSI LE IDEE ... ANCHE DA RIPULIRE e poi restituire al fiume! E UN PO' DI CREMA



BOLLITI E ANCHE UN PO' SFUOCATI. MA RITORNATI!

e ... non si ferma mai

Nel 2023 INFOAMBIENTE candida una ulteriore estensione a supporto del laboratorio nell'ambito del Project Work della  per la tematica **TURISMO SOSTENIBILE**



Un **sito** (e l'**app** che lo completa) **sono il preziosissimo contributo sviluppato dal 2024 da due classi dell'ISII Marconi - corso F della sezione Informatica-** che dopo aver sperimentato il laboratorio nel 2021, se ne sono innamorate al punto di diventarne attive protagoniste fino a portarne i contenuti a Lisbona, in occasione di uno scambio Erasmus, e a mettere a disposizione le loro competenze informatiche per la realizzazione di un prodotto innovativo di valorizzazione del paesaggio fluviale e di promozione turistica del territorio, mirato a diffondere i contenuti del progetto in una sorta di

passaggio di testimone.

La mappa interattiva e georeferenziata dei punti di interesse, a supporto di future uscite didattiche ma anche come modello per documentare analoghi percorsi di esplorazione educativa al paesaggio, diventa quindi patrimonio condiviso anche con cittadini e turisti che si trovino a frequentare gli stessi luoghi.

PA(e)sSAGGIO DI TESTIMONE



nel **2024**

attraverso gli occhi dei ragazzi e delle ragazze di 4F e 5F



MARCONI diventa...



Pa(e)(s)saggio di testimone

uscir mappando...



insieme



con



app


drone



«gopro»



in bici!



per restituire il loro sguardo con i loro linguaggi!

 Pa(e)saggio di testimone

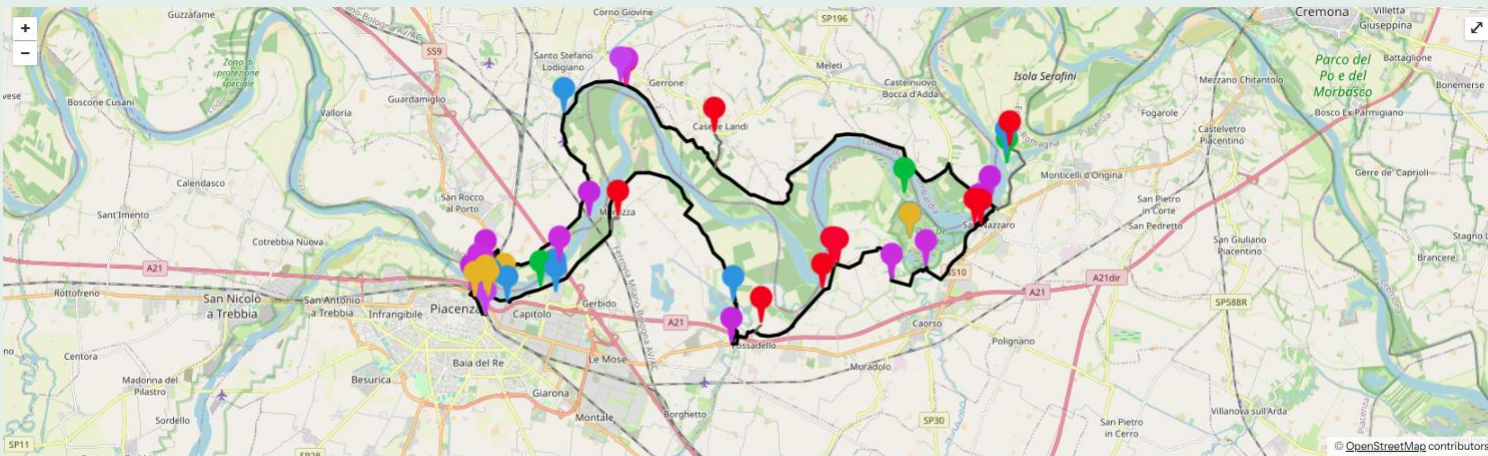
Paesaggio Economia Storia Turismo Viabilità

Scarica l'APP


Un impegno verso innovazione e sostenibilità

Allaccia il casco e lasciati guidare attraverso un'esperienza unica e immersiva nel paesaggio fluviale

La tua guida in questa esperienza



Un sito web con una mappa interattiva e georeferenziata dei principali punti di interesse, un vero e proprio patrimonio condiviso con cittadini e turisti che si trovano a pedalare lungo le nostre sponde del Grande Fiume.



e poi passare il testimone ... anche in una «occasione da camicia!»


il 4 dicembre 2024 a Brescello

Leopoldo Pollini, Alessandro Imberti, Michele Corti, Daniele Paparella, Lorenzo Marchettini, Pietro Favarel e Nikola Poplasen hanno illustrato il sito e l'app realizzati dalle classi 4F e 5F dell'ISII Marconi alla

15° ASSEMBLEA PLENARIA DEI SINDACI DELLA RISERVA MAB UNESCO

**PO
GRANDE**
isole
golene
boschi
lidi
borghi


Biosfera MaB UNESCO
comunità di fiume



CON PROFESSIONALITA' e...



TANTI PREZIOSI SORRISI!





(continua...)

GRAZIE !

alessandra.bonomini@comune.piacenza.it