MINISTERO DEI LAVORI PUBBLICI

SERVIZIO IDROGRAFICO

UFFICIO IDROGRAFICO DEL PO - PARMA

Direttore dell'Ufficio: Dott. Ing. MARIO ROSSETTI

Direttori delle Sezioni: Dott. Ing. LODOVICO LISONI (Milano) - Dott. Ing. CARLO MOSCATI (Torino)

ANNALI IDROLOGICI

1955

PARTE SECONDA

ROMA

ISTITUTO POLIGRAFICO DELLO STATO

LIBRERIA

1958

INDICE

SEZIONE A — AFFLUSSI METEORICI

Terminologia — Contenuto della tabella . . . . . Pag. 5
Valori mensili ed annui del contributo medio e dell'altezza di afflusso meteorico . . . . . „ 6

SEZIONE B — IDROMETRIA

Abbreviazioni e segni convenzionali — Terminologia — Contenuto delle tabelle . . . . . „ 15
Elenco e caratteristiche delle stazioni idrometriche . . . . . „ 16
Tabella I — Altezze idrometriche giornaliere in *cm* . . . . . „ 27
Tabella II — Massimi incrementi delle altezze idrometriche . . . . . „ 34

SEZIONE C — PORTATE E BILANCI IDROLOGICI

Abbreviazioni e segni convenzionali — Terminologia . . . . . „ 37
Contenuto delle tabelle — Elenco delle stazioni . . . . . „ 38
Carta delle stazioni di misura . . . . . „ 39
1. — Sarca a Nago . . . . . „ 40
2. — Torrente S. Michele a S. Michele . . . . . „ 41
3. — Mincio a Monzambano . . . . . „ 42
4. — Oglio a Capriolo . . . . . „ 43
5. — Chiese a Gavardo . . . . . „ 44
6. — Adda a Fuentes . . . . . „ 45
7. — Adda a Lavello . . . . . „ 46
8. — Brembo a Ponte Briolo . . . . . „ 47
9. — Serio a Ponte Cene . . . . . „ 48
10. — Bevera a Colombaio . . . . . „ 49
11. — Lambro a Lambrugo . . . . . „ 50
12. — Olona a Ponte Gurone . . . . . „ 51
13. — Toce a Candoglia . . . . . „ 52
14. — Nigoglia a Omegna . . . . . „ 53
15. — Bardello a Ponte Bardello . . . . . „ 54
16. — Ticino a Golasecca . . . . . „ 55
17. — Mastallone a Ponte Folle . . . . . „ 56
18. — Cervo a Passobreve . . . . . „ 57
19. — Rutor a Promise . . . . . „ 58
20. — Dora di Rhêmes a Pèlaud . . . . . „ 59
21. — Savara a Eau Rousse . . . . . „ 60
22. — Artanavaz a St. Oyen . . . . . „ 61
23. — Dora Baltea ad Aosta . . . . . „ 62
24. — Evançon a Champolue . . . . . „ 63
25. — Ayasse a Champorcher . . . . . „ 64
26. — Dora Baltea a Tavagnasco . . . . . „ 65
27. — Orco a Pont Canavese . . . . . „ 66
28. — Stura di Lanzo a Lanzo . . . . . „ 67
29. — Dora Riparia a Oulx . . . . . „ 68
30. — Chisone a S. Martino . . . . . „ 69
31. — Grana a Monterosso . . . . . „ 70
32. — Tanaro a Ponte di Nava . . . . . „ 71
33. — Tanaro a Nucetto . . . . . „ 72
34. — Corsaglia alla Presa C.le Molline . . . . . „ 73

35. — Tanaro a Farigliano . . . . . Pag. 74
36. — Rio del Piz a Pietraporzio . . . . . „ 75
37. — Stura di Demonte a Pianche . . . . . „ 76
38. — Rio Bagni a Bagni di Vinadio . . . . . „ 77
39. — Gesso della Valletta a S. Lorenzo . . . . . „ 78
40. — Gesso di Entraque ad Entraque . . . . . „ 79
41. — Vermenagna a Limone . . . . . „ 80
42. — Bormida di Mallare a Ferrania . . . . . „ 81
43. — Erro a Sassello (Roccazze) . . . . . „ 82
44. — Bormida a Cassine (Caranzano) . . . . . „ 83
45. — Tanaro a Montecastello . . . . . „ 84
46. — Borbera a Baracche . . . . . „ 85
47. — Scrivia a Serravalle . . . . . „ 86
48. — Trebbia a Due Ponti . . . . . „ 87
49. — Trebbia a Valsigiara . . . . . „ 88
50. — Aveto a Cabanne . . . . . „ 89
51. — Taro a S. Maria . . . . . „ 90
52. — Sissola a Ponte Strambo . . . . . „ 91
53. — Taro a Piane di Carniglia . . . . . „ 92
54. — Taro a Pradella . . . . . „ 93
55. — Enza a Sorbolo . . . . . „ 94
56. — Secchia a Cerreto Alpi . . . . . „ 95
57. — Secchia a Ponte Cavola . . . . . „ 96
58. — Secchia a Ponte Bacchello . . . . . „ 97
59. — Panaro a Bomporto . . . . . „ 98
60. — Po a Crissolo . . . . . „ 99
61. — Po a Meirano . . . . . „ 100
62. — Po a Becca . . . . . „ 101
63. — Po a Piacenza . . . . . „ 102
64. — Po a Boretto . . . . . „ 103
65. — Po a Roncocorrente . . . . . „ 104
66. — Po a Revere . . . . . „ 105
67. — Po a Pontelagoscuro . . . . . „ 106

SEZIONE D — FREATIMETRIA

Abbreviazioni e segni convenzionali — Terminologia — Contenuto delle tabelle . . . . . „ 107
Elenco e caratteristiche delle stazioni freatimetriche . . . . . „ 108
Tabella I — Osservazioni freatimetriche in determinati giorni del mese . . . . . „ 111
Tabella II — Valori medi mensili ed annui dei livelli freatici . . . . . „ 127

SEZIONE E — TRASPORTO TORBIDO

Terminologia . . . . . „ 131

SEZIONE F — INDAGINI, STUDI IDROLOGICI ED EVENTI DI CARATTERE ECCEZIONALE

Notizie idrologiche dell'anno . . . . . „ 134
Le portate di piena degli affluenti del Po (*seguito*) . . . . . „ 135
Studio degli eventi di piena nel bacino del Po . . . . . „ 143
Le piene accadute nei giorni 10-11 novembre e 2 dicembre 1955 . . . . . „ 144
Studi e rilievi sul trasporto solido . . . . . „ 155

ELENCO ALFABETICO DELLE STAZIONI IDROMETRICHE E FREATIMETRICHE . . . . . „ 159
ELENCO ALFABETICO DEI CORSI D'ACQUA E DEI LAGHI . . . . . „ 163

Sezione A - AFFLUSSI METEORICI

TERMINOLOGIA

1. — **Afflusso meteorico** (m^3) ad un bacino idrografico in un dato intervallo di tempo: volume totale della precipitazione sul bacino in quell'intervallo.

2. — Altezza di afflusso meteorico (*mm*) ad un bacino idrografico per un determinato intervallo di tempo: spessore dello strato d'acqua di volume pari all'afflusso meteorico in quell'intervallo ed uniformemente distribuito sulla superficie del bacino.

3. — Contributo medio di afflusso meteorico ($l/s.\ km^2$) ad un bacino idrografico in un dato intervallo di tempo: quoziente fra l'afflusso meteorico al bacino nell'intervallo ed il prodotto della durata di questo per l'area del bacino.

CONTENUTO DELLA TABELLA

Riporta per gli interi bacini imbriferi e per le loro parti più importanti, le altezze di afflusso meteorico mensili ed annue, espresse in *mm*, ed i corrispondenti contributi medi espressi in $l/s.\ km^2$. Per ogni stazione soltanto il contributo mensile più elevato è stampato in **grassetto** e quello più basso in *corsivo*.

Valori mensili ed annui del contributo medio e dell'altezza di afflusso meteorico. *Anno 1955*

MESE	MALGA CARET km² 58.0		SARCA a PONTE DI NAMBRON km² 33.0		SARCA a PONTE PLAZA km² 72.2		SARCA a SAONE km² 541		SARCA a NAGO km² 1046		TOSCOLANO a PONTE COLA km² 97.1		S. MICHELE a S. MICHELE km² 25.0		MINCIO a PESCHIERA km² 2260	
	l/s km²	mm	l/s km²	mm	l/s km²	mm	l/s km²	mm	l/s km²	mm	l/s km²	mm	l/s km²	mm	l/s km²	mm
Gennaio	16.3	43.7	12.5	33.6	13.4	35.9	16.4	43.9	16.0	42.9	21.1	56.4	21.8	58.5	16.5	44.3
Febbraio	46.4	112.3	34.7	83.9	37.1	89.7	32.9	79.7	29.7	71.8	45.4	109.9	33.9	81.9	33.1	80.1
Marzo	28.0	74.9	20.7	55.5	22.2	59.4	18.7	50.0	16.2	43.3	33.3	89.2	28.4	76.0	18.6	49.7
Aprile	*0.0*	0.0	*0.0*	0.0	*0.0*	0.0	*0.0*	0.1	*0.0*	0.0	*0.0*	0.0	*8.1*	21.1	*0.7*	1.8
Maggio	63.4	169.9	48.7	130.5	52.0	139.3	49.9	133.7	48.6	130.3	74.3	199.1	79.0	211.7	50.3	134.7
Giugno	69.2	179.4	50.6	131.2	54.1	140.3	48.8	126.6	45.4	117.7	51.1	132.5	64.8	167.9	44.7	115.9
Luglio	40.6	108.8	32.6	87.2	34.8	93.2	37.0	99.1	34.9	93.5	91.5	245.2	58.5	156.8	48.6	130.1
Agosto	41.0	109.8	34.8	93.1	37.1	99.5	34.0	91.1	34.2	91.5	62.1	166.3	77.7	208.2	36.9	98.8
Settembre	54.7	142.0	30.2	78.3	32.3	83.7	42.1	109.2	41.9	108.7	52.9	137.1	55.7	144.5	47.3	122.6
Ottobre	47.2	126.5	28.1	75.2	30.0	80.4	36.8	98.5	35.8	96.0	38.9	104.3	40.4	108.2	31.3	83.8
Novembre	32.7	84.8	28.4	73.6	30.4	78.7	28.5	74.0	26.9	69.7	22.5	58.2	26.0	67.3	25.7	66.7
Dicembre	14.9	39.9	5.2	13.9	5.6	14.9	9.8	26.3	11.4	30.6	18.6	49.8	26.8	71.9	14.0	37.5
Anno	37.8	1192.0	27.1	856.0	29.0	915.0	29.5	932.0	28.4	896.0	42.7	1348.0	43.5	1374.0	30.6	966.0

MESE	CHIESE a P. CIMEGO km² 235		CHIESE a GAVARDO km² 934		MELLA a BOVEGNO km² 86.0		MELLA a COLLE BEATO km² 311		OGLIO a TEMU' km² 119		OGLIO a CAPO DI PONTE km² 777		OGLIO a DARFO km² 1361		OGLIO a CAPRIOLO km² 1842	
	l/s km²	mm	l/s km²	mm	l/s km²	mm	l/s km²	mm	l/s km²	mm	l/s km²	mm	l/s km²	mm	l/s km²	mm
Gennaio	19.0	50.8	15.3	41.1	19.3	51.7	16.6	44.5	10.8	29.0	18.4	49.2	19.3	51.7	18.7	50.1
Febbraio	32.9	79.6	31.2	75.4	46.0	111.2	40.1	97.1	37.7	91.2	42.2	102.0	43.8	105.9	41.8	101.2
Marzo	20.9	55.9	25.1	67.2	37.7	101.0	34.6	92.7	11.3	30.3	18.3	49.0	20.8	55.7	22.0	58.9
Aprile	*0.0*	0.0	*0.0*	0.0	*2.2*	5.7	*0.7*	1.8	*0.2*	0.4	*0.6*	1.6	*0.5*	1.2	*0.6*	1.6
Maggio	45.5	121.9	53.7	143.7	57.9	155.2	61.3	164.1	41.9	112.1	54.4	145.6	56.2	150.6	55.4	148.4
Giugno	61.7	160.0	60.6	157.2	57.2	148.2	52.2	135.4	55.2	143.0	53.7	139.2	52.2	135.3	49.4	128.0
Luglio	42.8	114.7	67.3	180.3	68.8	184.2	88.3	236.5	43.5	116.5	51.6	138.1	57.5	154.1	63.8	170.9
Agosto	33.8	90.6	51.7	138.5	53.7	143.9	59.2	158.6	42.3	113.2	45.3	121.3	47.2	126.4	46.7	125.0
Settembre	50.0	129.5	51.4	133.3	45.2	117.1	48.7	126.2	49.3	127.9	42.6	110.4	43.3	112.2	44.3	114.9
Ottobre	40.5	108.4	34.3	91.8	43.5	116.4	34.1	91.3	28.7	76.9	34.2	91.7	35.5	95.1	33.2	89.0
Novembre	25.5	66.0	28.0	72.5	23.6	61.2	29.7	77.0	14.5	37.5	14.7	38.1	15.5	40.3	18.3	47.4
Dicembre	11.1	29.6	13.1	35.0	11.3	30.2	14.5	38.8	9.0	24.0	11.1	29.8	13.6	36.5	13.7	36.6
Anno	31.9	1007.0	36.0	1136.0	38.9	1226.0	40.1	1264.0	28.6	902.0	32.2	1015.0	33.8	1065.0	34.0	1072.0

Valori mensili ed annui del contributo medio e dell'altezza di afflusso meteorico. *Anno 1955*

MESE	SPÖL a LIVIGNO km² 88.0		ADDA a S. LUCIA km² 246		FRODOLFO a S. CATERINA km² 106		ADDA a TIRANO km² 905		ADDA a S. GIACOMO km² 1327		ADDA a FUENTES km² 2598		LIRO a CAMPO-DOLCINO km² 94		MERA a CAMPO MEZZOLA km² 675	
	l/s km²	mm	l/s km²	mm	l/s km²	mm	l/s km²	mm	l/s km²	mm	l/s km²	mm	l/s km²	mm	l/s km²	mm
Gennaio	20.8	55.7	18.0	48.3	13.6	36.4	13.7	36.6	17.7	47.4	13.4	35.8	17.9	47.9	14.2	38.0
Febbraio	55.0	133.0	37.9	91.8	48.7	117.9	40.4	97.7	48.8	118.1	43.4	105.1	51.9	125.6	47.2	114.2
Marzo	21.8	58.3	13.6	36.4	14.2	38.0	12.2	32.7	15.0	40.3	14.6	39.2	18.9	50.5	16.3	43.7
Aprile	*6.6*	17.0	*0.3*	0.8	*2.3*	6.0	*1.0*	2.7	*1.2*	3.0	*0.6*	1.5	*1.7*	4.4	*0.5*	1.4
Maggio	37.6	100.7	38.0	101.9	37.1	99.3	33.3	89.3	36.6	98.0	36.6	97.9	44.8	120.0	51.2	137.1
Giugno	35.1	91.0	42.2	109.5	47.6	123.3	42.8	111.0	52.8	136.9	54.4	141.1	97.7	253.2	85.5	221.7
Luglio	45.4	121.7	40.2	107.7	33.0	88.4	34.2	91.7	36.7	98.3	45.5	121.9	55.1	147.6	50.0	133.8
Agosto	30.2	81.0	35.1	93.9	28.2	75.6	31.6	84.7	29.8	77.9	28.4	76.1	29.5	78.9	25.6	68.6
Settembre	41.8	108.3	37.8	97.9	35.3	91.5	34.5	89.4	35.8	92.8	35.7	92.6	40.2	104.1	34.3	88.8
Ottobre	36.2	97.0	39.5	105.9	20.0	53.7	27.9	74.7	33.7	90.3	43.6	116.9	64.8	173.6	59.5	159.3
Novembre	9.5	24.7	6.7	17.3	9.2	23.8	7.7	19.9	10.0	26.0	12.2	31.7	7.4	19.2	8.0	20.8
Dicembre	14.7	39.3	11.1	29.6	19.1	51.1	12.5	33.6	11.6	31.0	10.5	28.2	14.9	40.0	13.7	36.6
Anno	29.4	927.7	26.7	841.0	25.5	805.0	24.2	764.0	27.3	860.0	28.2	888.0	36.9	1165.0	33.7	1064.0

MESE	ADDA a LAVELLO km² 4572		SERIO a CENE km² 455		BREMBO ad ARMENTARGA km² 7.1		BREMBO a PONTE BRIOLO km² 765		LAMBRO a LAMBRUGO km² 170		BEVERA a COLOMBAIO km² 42.0		OLONA a PONTE GURONE km² 97.0		TICINO a BELLINZONA km² 1516	
	l/s km²	mm	l/s km²	mm	l/s km²	mm	l/s km²	mm	l/s km²	mm	l/s km²	mm	l/s km²	mm	l/s km²	mm
Gennaio	13.9	37.1	21.0	56.3	16.8	44.9	15.3	41.1	15.6	41.9	16.7	44.6	22.9	61.4	34.7	93.0
Febbraio	42.5	102.8	49.2	119.1	39.6	95.8	38.8	93.8	38.4	92.9	40.7	98.5	45.9	111.1	58.1	140.6
Marzo	16.7	44.8	32.0	85.8	57.3	153.5	32.0	85.8	30.7	82.3	28.7	77.0	33.8	90.6	18.3	48.9
Aprile	*0.5*	1.2	*0.7*	1.9	*0.0*	0.0	*0.3*	0.8	*0.0*	0.1	*0.0*	0.0	*0.0*	0.0	*1.8*	4.7
Maggio	38.7	103.7	55.6	148.8	46.2	123.7	51.0	136.6	34.2	91.7	37.8	101.2	35.7	95.5	48.1	128.7
Giugno	61.6	159.8	82.3	213.4	69.1	179.2	68.7	178.1	57.2	148.3	54.0	140.0	85.6	221.8	83.5	216.4
Luglio	61.3	164.3	79.3	212.4	92.2	247.0	88.3	236.6	81.4	217.9	84.2	225.4	77.4	207.4	52.3	140.2
Agosto	28.2	75.5	52.1	139.6	46.4	124.2	46.7	125.2	34.5	92.5	50.6	135.4	32.0	85.7	18.9	50.7
Settembre	38.3	99.3	52.7	136.7	46.7	121.0	54.5	141.3	42.4	109.8	41.2	106.9	60.1	155.8	31.9	82.7
Ottobre	50.4	134.9	52.0	139.2	62.6	167.7	59.7	160.0	47.2	126.4	34.9	93.4	58.4	156.3	63.7	170.7
Novembre	13.7	35.6	27.4	71.0	21.0	54.5	27.3	70.7	30.7	79.7	36.6	94.8	22.5	58.3	12.0	31.1
Dicembre	11.6	31.0	15.6	41.8	14.4	38.5	15.7	42.0	16.6	44.5	20.8	55.8	15.3	41.1	15.1	40.5
Anno	31.4	990.0	43.3	1366.0	42.8	1350.0	41.6	1312.0	35.8	1128.0	37.2	1173.0	40.8	1285.0	36.4	1148.0

Valori mensili ed annui del contributo medio e dell'altezza di afflusso meteorico. *Anno 1955*

MESE	TRESA a PONTE TRESA km² 615		TOCE a CADARESE km² 183		DEVERO a VERAMPIO km² 107		TOCE a CREGO km² 312		TOCE a CANDOGLIA km² 1532		BARDELLO a PONTE BARDELLO km² 112		STRONA a P. FORNERO km² 54		NIGUGLIA a OMEGNA km² 115	
	l/s km²	mm	l/s km²	mm	l/s km²	mm	l/s km²	mm	l/s km²	mm	l/s km²	mm	l/s km²	mm	l/s km²	mm
Gennaio	21.4	57.2	46.1	123.4	47.2	126.3	46.2	123.8	47.0	126.0	19.9	53.4	35.5	95.1	27.9	74.7
Febbraio	46.1	111.5	57.7	139.5	65.5	158.5	60.1	145.5	58.1	140.6	50.3	121.6	64.8	156.7	56.4	136.4
Marzo	21.1	56.5	12.1	32.5	16.8	44.9	14.0	37.4	16.8	45.0	23.7	63.5	8.3	22.3	25.4	68.1
Aprile	*0.0*	0.0	*0.7*	1.7	*0.2*	0.5	*0.5*	1.2	*0.8*	2.1	*0.0*	0.0	*0.2*	0.4	*0.4*	1.1
Maggio	38.2	102.2	29.8	79.9	25.9	69.3	27.6	74.0	24.4	65.3	34.0	91.0	31.2	83.5	32.5	87.0
Giugno	79.6	206.3	**67.7**	175.4	**78.9**	204.4	**71.5**	185.2	**91.1**	236.1	**67.9**	176.1	**125.9**	326.4	**100.9**	261.5
Luglio	**87.6**	234.5	34.9	93.6	32.1	86.0	33.2	88.9	38.2	102.3	64.6	172.9	29.6	79.2	74.4	199.3
Agosto	32.9	88.0	21.0	56.3	21.5	57.6	20.9	56.0	22.0	59.0	28.6	76.7	23.3	62.5	27.1	72.7
Settembre	44.2	1146	19.7	51.1	18.1	47.0	18.7	48.5	22.1	57.4	49.5	128.2	59.1	153.3	80.7	209.3
Ottobre	63.3	169.5	48.0	128.6	57.8	154.7	51.5	137.9	62.5	167.5	53.4	142.9	92.4	247.5	86.8	232.4
Novembre	22.0	57.1	5.9	15.4	8.7	22.6	7.1	18.3	10.8	28.0	19.0	49.2	16.9	43.7	26.2	67.9
Dicembre	13.3	35.6	12.8	34.2	14.3	38.2	13.2	35.4	14.4	38.7	11.4	30.5	17.0	45.4	12.2	32.6
Anno	39.1	1233.0	29.6	932.0	32.0	1010.0	30.2	951.0	33.8	1068.0	35.1	1106.0	41.7	1316.0	45.8	1443.0

MESE	TICINO a SESTO CALENDE km² 6599		SESIA a CAMPERTOGNO km² 170.8		MASTALLONE a PONTE FOLLE km² 149		SESIA a PONTE ARANCO km² 695		CERVO a PASSOBREVE km² 74.0		SESIA a VERCELLI km² 2274		DORA DI COURMAYEUR a PRE' ST. DIDIER km² 219.3		RUTOR a PROMISE km² 49.8	
	l/s km²	mm	l/s km²	mm	l/s km²	mm	l/s km²	mm	l/s km²	mm	l/s km²	mm	l/s km²	mm	l/s km²	mm
Gennaio	32.2	86.2	39.1	104.7	37.7	101.1	37.7	101.1	46.8	125.4	33.2	89.0	145.0	388.5	95.1	254.8
Febbraio	53.9	130.5	54.9	132.9	51.5	124.5	56.7	137.1	62.6	151.5	47.8	115.7	**156.7**	379.0	**112.4**	271.9
Marzo	19.3	51.6	10.8	28.8	14.6	39.2	13.3	35.5	20.6	55.3	14.3	38.3	24.4	65.3	16.3	43.7
Aprile	*0.5*	1.3	*3.3*	8.5	*1.4*	3.6	*1.6*	4.2	*1.2*	3.0	*0.8*	2.2	*1.5*	4.0	*0.2*	0.5
Maggio	35.2	94.3	11.3	30.2	18.0	48.1	15.6	41.8	19.5	52.3	15.5	41.4	45.8	122.6	**37.1**	**99.5**
Giugno	**94.9**	246.0	**74.8**	194.0	**101.7**	263.7	**92.2**	239.1	55.1	142.8	**67.4**	174.8	53.8	139.4	34.9	90.5
Luglio	53.6	143.5	27.0	72.4	37.3	99.9	36.2	97.0	63.5	170.0	42.9	114.9	27.4	73.3	32.8	87.9
Agosto	25.5	68.3	34.0	91.0	36.1	96.6	37.5	100.5	35.1	93.9	28.2	75.5	38.9	104.3	29.8	**79.9**
Settembre	42.8	111.0	14.1	36.6	41.4	107.3	30.0	77.7	56.7	147.0	34.8	90.3	20.3	52.6	25.4	65.8
Ottobre	70.6	189.2	55.9	149.7	69.1	185.2	63.3	169.5	67.6	181.0	61.0	163.4	28.8	77.2	20.3	54.3
Novembre	16.2	42.1	12.5	32.3	16.0	41.6	14.0	36.3	25.0	64.8	16.0	41.4	17.2	44.6	11.8	30.7
Dicembre	14.2	38.0	13.8	36.9	7.5	20.2	10.5	28.2	10.5	28.0	10.1	27.1	66.9	179.2	37.1	99.5
Anno	38.1	1202.0	29.1	918.0	35.9	1131.0	33.9	1068.0	38.5	1215.0	30.9	974.0	51.7	1630.0	37.4	1179.0

Valori mensili ed annui del contributo medio e dell'altezza di afflusso meteorico. *Anno 1955*

MESE	DORA BALTEA a PONTE MOMBARDONE km² 372.0		DORA DI RHÈMES a PÉLAUD km² 54.0		SAVARA a EAU ROUSSE km² 82.0		GRAND'EYVIA a CRÉTAZ km² 179.3		ARTANAVAZ a ST. OYEN km² 69.3		DORA BALTEA a AOSTA km² 1840		EVANÇON a CHAMPOLUC km² 101.8		AYASSE a CHAMPORCHER km² 42.2	
	l/s km²	mm	l/s km²	mm	l/s km²	mm	l/s km²	mm	l/s km²	mm	l/s km²	mm	l/s km²	mm	l/s km²	mm
Gennaio	125.0	334.8	**125.2**	335.4	**99.0**	265.1	**83.8**	224.5	**101.1**	270.7	**94.3**	252.6	60.1	161.0	52.2	139.8
Febbraio	**141.5**	342.2	105.2	**254.6**	93.9	227.2	82.9	200.5	85.9	207.9	92.9	224.8	**70.3**	170.0	**71.6**	173.2
Marzo	21.2	56.8	**24.8**	66.4	17.1	45.8	11.5	30.9	20.3	54.4	15.9	42.5	12.9	34.6	8.8	23.5
Aprile	*0.8*	2.0	*3.1*	8.0	6.2	16.0	*4.5*	11.7	*8.3*	21.4	*3.2*	8.2	*0.3*	0.8	*0.2*	0.6
Maggio	44.2	118.4	32.9	88.1	29.0	77.7	19.0	50.8	41.5	111.2	28.1	75.3	7.6	20.3	12.0	32.2
Giugno	46.1	119.4	45.4	117.7	46.1	119.6	35.8	92.7	52.6	136.3	39.0	101.1	65.9	170.8	68.5	177.5
Luglio	33.5	89.8	26.9	72.1	42.4	113.6	15.4	41.2	27.4	73.5	23.4	62.8	28.6	76.7	31.0	82.9
Agosto	36.4	97.6	28.7	76.8	28.3	75.7	14.6	39.1	39.6	106.1	24.2	64.9	16.0	42.9	8.1	21.7
Settembre	25.6	66.3	13.3	34.4	11.5	29.9	6.1	15.8	18.8	48.8	12.3	32.0	19.4	50.4	16.0	41.5
Ottobre	25.8	69.0	23.0	61.6	26.1	69.8	31.5	84.5	23.1	61.9	19.5	52.2	25.6	68.5	46.9	125.6
Novembre	15.2	39.4	15.7	40.8	*6.1*	15.9	9.8	25.4	11.0	28.4	10.4	26.9	10.8	28.6	15.7	40.8
Dicembre	53.1	142.3	35.9	96.1	28.3	75.7	20.5	54.9	52.8	141.4	35.4	94.7	23.3	62.4	15.9	42.7
Anno	46.9	1478.0	39.7	1252.0	35.9	1132.0	27.7	872.0	40.8	1262.0	32.9	1038.0	28.1	887.0	28.6	902.0

MESE	LYS a D'EJOLA km² 30.4		LYS a GRESSONEY ST. JEAN km² 90.6		DORA BALTEA a TAVAGNASCO km² 3313		ORCO a PONT CANAVESE km² 617		STURA DI LANZO a LANZO km² 582		DORA RIPARIA a OULX km² 262.1		BARDONECCHIA a BEAULARD km² 203.0		DORA RIPAR. a S. ANTONINO DI SUSA km² 1048	
	l/s km²	mm	l/s km²	mm	l/s km²	mm	l/s km²	mm	l/s km²	mm	l/s km²	mm	l/s km²	mm	l/s km²	mm
Gennaio	80.8	216.3	55.6	148.9	71.8	192.4	52.3	140.2	65.3	175.0	68.5	183.5	63.1	169.0	60.3	161.6
Febbraio	**90.5**	219.0	57.8	139.9	**75.6**	182.9	57.0	138.0	62.7	151.6	**87.3**	211.3	**73.0**	176.5	**69.1**	167.1
Marzo	18.5	49.6	15.4	41.2	11.9	31.8	13.0	34.9	17.9	47.9	30.1	80.5	16.8	45.0	20.0	53.7
Aprile	*1.1*	2.8	*0.8*	2.0	*1.8*	4.6	*0.8*	2.1	*1.7*	4.5	*0.8*	2.0	*1.4*	3.7	*0.8*	2.2
Maggio	22.1	59.2	16.6	44.4	18.6	49.9	14.7	39.3	15.2	40.6	16.1	43.2	26.1	69.8	17.2	46.2
Giugno	82.4	213.5	**66.6**	172.7	49.3	127.7	**76.6**	198.6	**71.3**	184.9	49.5	128.3	62.9	163.1	49.5	128.2
Luglio	35.5	95.1	28.4	76.1	25.3	67.7	37.1	99.5	27.4	73.3	12.7	33.9	12.5	33.4	13.4	36.0
Agosto	26.0	69.6	21.8	58.3	18.9	50.5	19.6	52.6	20.6	55.2	11.8	31.5	10.8	29.0	10.3	27.7
Settembre	13.3	34.4	8.7	22.6	10.0	25.9	15.2	39.4	16.8	43.6	7.6	19.8	5.9	15.2	7.1	18.5
Ottobre	39.6	106.1	31.4	84.2	25.4	68.0	42.6	114.1	43.6	116.8	29.4	78.8	31.4	84.0	31.4	84.1
Novembre	15.7	40.6	9.4	24.4	10.0	25.9	19.6	50.7	22.0	57.1	28.2	73.0	17.4	45.0	20.0	51.9
Dicembre	24.9	66.8	17.7	47.3	24.9	66.7	15.9	42.6	15.5	41.5	20.2	54.2	22.9	61.3	17.8	47.8
Anno	37.2	1173.0	27.3	862.0	28.3	894.0	30.2	952.0	31.5	992.0	29.8	940.0	28.4	895.0	26.2	825.0

Valori mensili ed annui del contributo medio e dell'altezza di afflusso meteorico. *Anno 1955*

MESE	CHISONE a FENESTRELLE km² 154.7		CHISONE a S. MARTINO km² 580,8		PELLICE al PONTE DI BIBIANA km² 276.8		VARAITA a RORE km² 262.7		VARAITA al PONTE DI COSTIGLIOLE km² 489.8		MAIRA a BUSCA km² 573.6		GRANA a MONTEROSSO km² 102		TANARO a PONTE DI NAVA km² 147,5	
	l/s km²	mm	l/s km²	mm	l/s km²	mm	l/s km²	mm	l/s km²	mm	l/s km²	mm	l/s km²	mm	l/s km²	mm
Gennaio	55.0	147.3	51.1	136.9	49.0	131.2	25.2	67.5	26.3	70.4	30.0	80.4	37.1	99.3	34.6	92.7
Febbraio	34.8	84.1	38.9	94.0	44.4	107.3	32.5	78.7	28.8	69.6	35.1	84.9	33.5	81.1	57.1	138.1
Marzo	22.4	59.9	19.5	52.1	31.6	84.6	14.9	39.9	16.5	44.2	17.4	46.6	26.9	72.0	11.6	31.2
Aprile	2.9	7.4	0.8	2.1	2.5	6.5	3.8	9.8	1.8	4.7	2.0	5.1	0.0	0.0	0.5	1.2
Maggio	25.1	67.3	15.8	42.4	9.6	25.8	14.3	38.2	10.2	27.4	6.5	17.3	10.9	29.3	12.6	33.8
Giugno	63.9	165.5	58.2	150.8	63.0	163.4	56.9	147.6	46.6	120.9	42.7	110.8	57.0	147.8	51.7	133.9
Luglio	22.8	61.2	30.7	82.2	42.2	113.1	21.0	56.3	22.0	58.9	28.4	76.1	39.8	106.5	35.8	96.0
Agosto	19.1	51.1	21.1	56.6	30.2	80.8	19.9	53.4	25.8	69.1	22.6	60.5	27.7	74.3	37.7	101.0
Settembre	5.4	14.1	18.6	48.3	54.2	140.4	30.6	79.3	37.1	96.2	28.4	73.7	32.9	85.4	36.2	93.9
Ottobre	29.9	80.1	40.0	107.1	41.7	111.8	40.1	107.4	40.4	108.2	34.9	93.6	41.0	109.8	41.4	111.0
Novembre	18.4	47.8	22.5	58.2	20.7	53.6	17.4	45.1	18.0	46.7	18.3	47.5	24.6	63.8	31.4	81.3
Dicembre	19.9	53.2	12.1	32.3	8.8	23.5	10.4	27.8	7.7	20.7	9.9	26.5	7.0	18.7	25.7	68.9
Anno	26.6	839.0	27.4	863.0	33.0	1042.0	23.8	751.0	23.4	737.0	22.9	723.0	28.2	888.0	31.2	983.0

MESE	TANARO a NUCETTO km² 375		CORSAGLIA alla PRESA CENTR. MOLLINE km² 88.5		TANARO a FARIGLIANO km² 1522		RIO DEL PIZ a PIETRA-PORZIO km² 21.0		STURA DI DEMONTE a PIANCHE km² 181		RIO BAGNI a BAGNI DI VINADIO km² 62.6		STURA DI DEMONTE a GAIOLA km² 562.4		GESSO DELLA VALLETTA a S. LORENZO km² 110.8	
	l/s km²	mm	l/s km²	mm	l/s km²	mm	l/s km²	mm	l/s km²	mm	l/s km²	mm	l/s km²	mm	l/s km²	mm
Gennaio	37.1	99.3	50.3	134.6	41.9	112.3	64.0	171.3	49.9	133.6	60.0	160.6	51.8	138.8	69.1	185.0
Febbraio	61.0	147.6	58.6	141.8	57.2	138.4	66.5	160.9	52.1	126.0	69.9	169.2	54.5	131.8	70.6	170.9
Marzo	20.5	54.9	35.5	95.1	29.2	78.3	28.1	75.2	34.9	93.5	54.9	147.1	35.1	94.1	39.6	106.1
Aprile	0.3	0.9	0.1	0.3	0.3	0.7	5.8	15.0	2.8	7.2	1.0	2.5	1.5	3.9	0.0	0.0
Maggio	12.3	33.0	34.6	34.6	11.3	30.2	13.0	34.7	11.0	29.5	14.9	39.8	12.5	33.6	23.5	62.9
Giugno	40.9	105.9	32.9	85.2	34.1	88.4	65.6	170.1	48.3	125.1	52.0	134.9	44.7	115.9	26.8	69.5
Luglio	27.2	72.8	62.9	168.6	35.3	94.5	20.3	54.4	18.7	50.1	29.5	79.1	25.2	67.6	34.4	92.1
Agosto	30.0	80.4	59.6	159.5	39.5	105.9	19.0	50.9	17.1	45.9	22.4	60.1	19.2	51.3	17.9	47.9
Settembre	32.1	83.2	44.5	115.3	39.5	102.3	29.5	76.4	19.7	51.0	22.7	58.8	22.3	57.8	29.0	75.2
Ottobre	55.4	148.3	32.1	86.1	43.1	115.5	47.5	127.3	41.7	111.7	62.7	168.0	48.1	128.9	69.8	186.9
Novembre	26.0	67.4	32.5	84.3	26.2	67.8	34.8	90.3	30.1	78.0	44.9	116.5	33.8	87.7	44.9	116.5
Dicembre	21.8	58.3	17.4	46.6	16.7	44.7	25.9	69.5	20.3	54.4	24.0	64.4	18.1	48.6	17.5	47.0
Anno	30.2	952.0	36.5	1152.0	31.0	979.0	34.8	1096.0	28.7	906.0	38.1	1201.0	30.4	960.0	36.8	1160.0

Valori mensili ed annui del contributo medio e dell'altezza di afflusso meteorico. *Anno 1955*

MESE	GESSO DI ENTRAQUE a ENTRAQUE km² 157.0		VERMENAGNA a LIMONE km² 57.2		TANARO a S. MARTINO ALFIERI km² 3539.2		TANARO ad ALESSANDRIA km² 5258.0		BORMIDA DI MALL. a FERRANIA km² 49.5		ERRO a SASSELLO km² 96.0		BORMIDA a CASSINE km² 1483.0		TANARO a MONTECASTELLO km² 7985.0	
	l/s km²	mm	l/s km²	mm	l/s km²	mm	l/s km²	mm	l/s km²	mm	l/s km²	mm	l/s km²	mm	l/s km²	mm
Gennaio	56.5	151.2	**98.8**	264.7	42.2	113.1	39.2	105.0	68.2	182.6	39.5	105.7	37.7	101.0	41.3	110.5
Febbraio	**69.2**	167.3	81.4	196.9	**51.5**	124.6	**44.4**	107.4	**74.8**	180.9	**119.3**	288.7	**58.2**	140.8	**49.6**	120.1
Marzo	25.6	68.7	55.1	147.5	26.9	72.1	22.1	59.2	22.9	61.3	44.7	119.8	17.5	47.0	21.2	56.7
Aprile	*0.0*	0.0	*0.0*	0.0	*0.4*	1.0	*0.3*	0.7	*0.0*	0.0	*0.5*	1.3	*0.1*	0.2	*0.2*	0.6
Maggio	22.3	59.6	18.7	50.1	10.5	28.1	8.6	23.1	3.5	9.3	4.8	12.9	3.7	9.9	7.2	19.2
Giugno	40.7	105.4	44.1	114.3	31.9	82.6	29.7	76.9	30.7	79.6	40.8	105.7	26.4	68.4	27.4	71.0
Luglio	61.6	165.0	59.8	160.2	31.4	84.2	28.8	77.1	23.0	61.7	30.8	82.5	23.0	61.5	25.6	68.5
Agosto	53.9	144.4	43.5	116.5	33.1	88.6	28.3	75.7	17.3	46.4	12.0	32.2	25.4	67.9	24.9	66.8
Settembre	46.9	121.5	63.5	164.5	34.7	89.9	28.9	74.8	21.2	54.9	38.9	100.5	17.2	44.6	24.5	63.6
Ottobre	61.6	165.0	63.5	170.1	41.2	110.3	36.7	98.4	69.6	186.4	37.5	100.5	46.5	124.6	42.6	114.0
Novembre	16.8	43.5	40.0	103.8	24.5	63.5	21.5	55.7	20.4	52.8	19.4	50.3	20.9	54.2	21.8	56.4
Dicembre	9.9	26.4	33.8	90.4	14.9	40.0	13.4	36.0	18.0	48.1	1.5	3.9	16.4	43.9	15.9	42.6
Anno	38.6	1218.0	50.1	1579.0	28.5	898.0	25.1	790.0	30.6	964.0	31.8	1004.0	24.2	764.0	25.1	790.0

MESE	SCRIVIA a ISOLA DEL CANTONE km² 214		BORBERA a BARACCHE km² 202		SCRIVIA a SERRAVALLE km² 605		SCRIVIA a TORTONA km² 728		CURONE a PONTE VIA EMILIA km² 176		STAFFORA a CONFL. ARDIVESTRA km² 267		STAFFORA a VOGHERA km² 301		TIDONE a MOLATO (Diga) km² 83.0	
	l/s km²	mm	l/s km²	mm	l/s km²	mm	l/s km²	mm	l/s km²	mm	l/s km²	mm	l/s km²	mm	l/s km²	mm
Gennaio	87.1	233.3	42.5	113.8	63.5	170.0	59.6	159.5	23.9	64.1	24.6	65.8	24.0	64.4	20.3	54.5
Febbraio	**92.6**	224.1	**55.3**	133.9	**69.5**	168.1	**64.8**	156.8	**30.0**	72.6	**29.7**	71.9	**28.1**	68.0	**31.0**	75.1
Marzo	37.7	101.1	28.5	76.4	30.4	81.5	28.4	76.2	15.4	41.2	19.2	51.5	17.9	48.0	25.5	68.4
Aprile	*2.0*	5.2	*1.7*	4.4	*1.6*	4.1	*1.4*	3.5	*0.2*	0.6	*0.1*	0.2	*0.0*	0.1	*0.0*	0.0
Maggio	12.8	34.3	4.4	11.9	9.0	24.0	8.1	21.8	2.6	7.0	3.5	9.3	3.5	9.5	6.0	16.1
Giugno	48.0	124.4	26.6	68.9	34.4	89.1	31.9	82.6	15.0	38.8	16.5	42.8	21.8	56.5	9.8	25.4
Luglio	26.8	71.7	15.3	41.0	20.1	53.8	18.2	48.7	8.5	22.8	11.1	29.6	11.2	29.9	14.3	38.3
Agosto	20.5	54.9	11.6	31.1	15.5	41.4	15.4	41.3	11.5	30.9	12.7	33.9	11.1	29.8	17.4	46.5
Settembre	20.3	52.5	24.9	64.5	20.4	53.0	20.1	52.1	19.3	50.0	19.0	49.3	20.8	53.9	24.5	63.5
Ottobre	50.3	134.6	42.9	114.9	45.2	121.1	43.3	116.0	24.4	65.3	20.6	55.2	20.1	53.9	18.6	49.8
Novembre	59.5	154.1	39.9	103.4	46.2	119.7	43.3	112.2	22.8	59.0	23.6	61.1	24.4	63.2	23.6	61.3
Dicembre	55.9	149.8	35.8	95.8	43.0	115.2	40.8	109.3	21.5	57.7	22.6	60.4	22.0	58.8	16.5	44.1
Anno	42.5	1340.0	27.3	860.0	33.0	1041.0	31.1	980.0	16.2	510.0	16.8	531.0	17.0	536.0	17.2	543.0

Valori mensili ed annui del contributo medio e dell'altezza di afflusso meteorico. *Anno 1955*

MESE	TIDONE a PONTE VIA EMILIA km² 347		TREBBIA a DUE PONTI km² 77.0		TREBBIA a VALSIGIARA km² 226		AVETO a CABANNE km² 43.3		AVETO a BOSCHI (Diga) km² 180		TREBBIA a S. SALVATORE km² 631		TREBBIA a FIORANO km² 931		TREBBIA a PONTE VIA EMILIA km² 982	
	l/s km²	mm	l/s km²	mm	l/s km²	mm	l/s km²	mm	l/s km²	mm	l/s km²	mm	l/s km²	mm	l/s km²	mm
Gennaio	21.2	56.8	**91.3**	244.5	69.7	186.8	86.8	232.6	65.7	175.9	55.6	148.9	45.0	120.6	43.2	115.6
Febbraio	**37.3**	90.2	84.0	203.3	**77.2**	186.7	**90.2**	218.1	**96.0**	232.3	**78.7**	190.4	**67.1**	162.4	**66.8**	161.5
Marzo	31.3	83.8	40.8	109.2	38.2	102.3	42.8	114.6	43.4	116.2	38.6	103.4	37.0	99.0	38.0	101.9
Aprile	*0.1*	0.3	*9.0*	23.4	*5.6*	14.6	*9.6*	25.0	*6.2*	16.1	*4.2*	10.8	*3.0*	7.7	*2.7*	7.1
Maggio	6.6	17.8	23.9	63.9	15.7	42.1	31.1	83.3	21.0	56.2	14.3	38.3	12.2	32.6	11.9	31.8
Giugno	14.6	37.9	42.8	111.0	39.4	102.2	44.4	115.0	46.5	120.6	38.6	100.1	31.0	80.3	29.7	77.0
Luglio	22.3	59.8	41.3	110.6	36.3	97.3	39.6	106.0	40.6	108.8	33.9	90.9	31.1	83.4	32.3	86.6
Agosto	16.0	42.8	23.4	62.7	19.2	51.5	17.7	47.4	21.3	57.1	18.6	49.9	17.5	46.9	18.0	48.1
Settembre	23.1	60.0	26.4	68.5	25.3	65.7	31.0	80.3	28.6	74.1	24.1	62.4	22.3	57.9	21.9	56.8
Ottobre	16.8	45.0	56.9	152.3	48.2	129.0	62.2	166.5	48.5	129.8	42.0	112.4	33.7	90.3	31.9	85.4
Novembre	25.0	64.8	57.8	149.7	48.4	125.5	67.7	175.5	58.6	151.9	45.6	118.3	38.8	100.5	37.8	98.1
Dicembre	16.7	44.8	71.3	190.9	55.4	148.3	76.8	205.7	61.2	164.0	49.0	131.2	39.7	106.4	38.1	102.1
Anno	19.2	604.0	47.2	1490.0	39.7	1252.0	49.8	1570.0	44.5	1403.0	36.7	1157.0	31.3	988.0	30.8	972.0

MESE	NURE a FERRIERE km² 73.7		NURE a BETTOLA km² 260		NURE a PONTE VIA EMILIA km² 370		ARDA a MIGNANO (Diga) km² 87.2		ARDA a PONTE VIA EMILIA km² 124		TARO a S. MARIA km² 30.0		SISSOLA a P. STRAMBO km² 16.7		TARO a PIANE DI CARNIGLIA km² 90.5	
	l/s km²	mm	l/s km²	mm	l/s km²	mm	l/s km²	mm	l/s km²	mm	l/s km²	mm	l/s km²	mm	l/s km²	mm
Gennaio	32.2	86.2	26.5	70.9	24.6	66.0	22.3	59.8	21.6	57.8	67.2	180.1	71.4	191.3	66.2	177.2
Febbraio	**60.7**	146.9	**48.7**	117.9	**45.9**	111.1	**53.8**	130.2	**57.4**	138.9	**143.3**	346.7	**143.3**	346.7	**137.8**	333.3
Marzo	38.6	103.3	37.6	100.7	40.3	107.9	35.4	94.7	38.7	103.7	34.9	93.5	59.2	158.6	47.0	125.8
Aprile	*2.8*	7.3	*1.4*	3.7	*1.2*	3.0	*0.6*	1.6	*0.5*	1.2	*1.5*	3.9	*3.7*	9.6	*3.4*	8.9
Maggio	4.0	10.6	2.4	6.3	4.0	10.6	1.9	5.1	1.9	5.0	27.6	74.0	28.7	77.0	25.2	67.5
Giugno	34.1	88.5	26.0	67.3	23.6	61.2	25.8	66.8	21.9	56.8	58.8	152.4	47.0	121.8	51.9	134.5
Luglio	30.4	81.3	33.2	88.8	33.7	90.3	48.3	129.5	51.5	137.9	42.3	113.4	23.3	62.4	33.9	90.7
Agosto	22.4	60.0	20.9	56.0	22.3	59.7	17.7	47.3	26.1	69.9	29.5	78.9	19.6	52.4	24.7	66.2
Settembre	31.1	80.7	23.8	61.6	22.0	56.9	19.8	51.2	22.3	57.8	48.5	125.6	56.1	145.5	50.2	130.2
Ottobre	24.1	64.5	17.8	47.7	16.1	43.1	22.2	59.5	18.2	48.8	38.3	102.7	53.8	144.0	48.6	130.2
Novembre	36.2	93.8	33.1	85.7	30.5	79.1	38.3	99.4	35.2	91.2	59.2	153.4	50.3	130.4	56.2	145.8
Dicembre	31.0	82.9	25.5	68.4	23.6	63.1	26.8	71.9	23.1	62.0	91.6	245.4	74.0	198.3	81.7	218.7
Anno	28.7	906.0	24.6	775.0	23.8	752.0	25.9	817.0	26.4	831.0	53.0	1670.0	51.9	1638.0	51.7	1629.0

Valori mensili ed annui del contributo medio e dell'altezza di afflusso meteorico. *Anno 1955*

MESE	TARO a PRADELLA km² 298		TARO a OSTIA km² 408		CENO a VARSI km² 345		TARO a FORNOVO km² 1256		TARO a PONTE VIA EMILIA km² 1368		TARO a S. QUIRICO km² 1476		STIRONE a CONFL. TARO km² 293		BAGANZA a MONTE CONFL. PARMA km² 188	
	l/s km²	mm	l/s km²	mm	l/s km²	mm	l/s km²	mm	l/s km²	mm	l/s km²	mm	l/s km²	mm	l/s km²	mm
Gennaio	56.8	152.1	55.6	148.8	44.1	118.0	38.0	101.7	36.1	96.8	34.7	92.9	15.2	40.8	20.8	55.7
Febbraio	117.6	284.4	114.5	277.0	81.1	196.1	84.2	203.6	81.9	198.1	79.2	191.6	49.6	120.0	67.3	162.8
Marzo	48.2	129.1	46.9	125.6	41.7	111.8	44.6	119.5	44.6	119.5	44.3	118.6	36.7	98.4	43.0	115.1
Aprile	2.1	5.5	2.0	5.1	1.7	4.3	1.4	3.5	1.3	3.3	1.2	3.2	0.2	0.4	0.7	1.9
Maggio	14.7	39.4	14.9	40.0	5.3	14.3	8.1	21.8	7.8	21.0	7.7	20.7	3.4	9.1	9.1	24.4
Giugno	45.1	117.0	40.6	105.2	34.1	88.3	29.1	75.4	27.5	71.3	26.9	69.6	16.7	43.2	14.6	37.9
Luglio	31.0	83.1	31.5	84.5	38.9	104.3	43.3	116.1	42.5	113.8	41.5	111.1	47.6	127.5	42.1	112.8
Agosto	29.7	79.6	26.8	71.7	27.0	72.2	24.3	65.2	23.2	62.2	22.8	61.2	19.9	53.3	19.5	52.1
Settembre	39.6	102.6	39.0	101.2	36.5	94.5	31.9	82.8	31.6	81.9	30.5	79.0	24.5	63.4	26.9	69.7
Ottobre	37.8	101.2	37.1	99.5	27.0	72.2	29.2	78.1	27.7	74.3	26.5	71.1	14.0	37.6	22.9	61.3
Novembre	45.5	118.0	45.1	116.9	40.1	103.9	40.5	105.1	40.1	104.0	38.7	100.4	35.4	91.8	39.3	101.9
Dicembre	65.0	174.0	62.5	167.5	38.1	102.1	44.5	119.2	43.2	115.8	41.7	111.6	22.6	60.5	36.4	97.4
Anno	43.9	1386.0	42.6	1343.0	34.3	1082.0	34.6	1092.0	33.7	1062.0	32.7	1031.0	23.7	746.0	28.3	893.0

MESE	PARMA a BAGANZOLA km² 618		ENZA a VERLANO km² 433		ENZA a SORBOLO km² 670		CROSTOLO a S. CLAUDIO km² 96.0		SECCHIA a CERRETO ALPI km² 12.0		SECCHIA a PONTE CAVOLA km² 841		SECCHIA a CASTEL-LARANO km² 941		SECCHIA a PONTE BACCHELLO km² 1292	
	l/s km²	mm	l/s km²	mm	l/s km²	mm	l/s km²	mm	l/s km²	mm	l/s km²	mm	l/s km²	mm	l/s km²	mm
Gennaio	24.8	66.4	35.1	94.0	28.6	76.5	9.0	24.1	98.8	264.7	28.0	74.9	24.2	64.9	21.1	56.4
Febbraio	72.6	175.6	88.9	215.0	76.5	185.1	43.0	104.1	183.0	442.6	82.0	198.4	77.2	186.7	69.1	167.1
Marzo	44.0	117.8	50.7	135.7	45.3	121.3	38.3	102.4	103.7	277.7	46.6	124.8	44.9	120.2	42.7	114.5
Aprile	0.7	1.7	1.0	2.7	0.8	2.0	1.1	2.9	7.8	20.2	5.2	13.6	5.3	13.8	4.5	11.6
Maggio	12.1	32.5	17.2	46.0	13.8	36.9	6.7	17.9	51.1	137.0	11.5	30.9	10.5	28.0	10.0	26.8
Giugno	18.3	47.4	30.0	77.8	24.1	62.4	13.3	34.6	51.8	134.2	22.5	58.2	23.2	60.2	20.4	52.8
Luglio	36.8	98.6	31.6	84.6	29.9	80.2	25.3	67.8	43.0	115.1	29.0	77.7	28.2	75.6	27.3	73.2
Agosto	19.2	51.5	20.2	54.2	18.4	49.3	23.1	62.0	14.1	37.7	25.8	69.1	29.9	80.0	28.6	76.5
Settembre	27.7	71.8	22.9	59.3	20.6	53.3	20.1	52.0	43.8	113.5	27.6	71.5	31.4	81.3	28.9	74.9
Ottobre	32.0	85.6	46.1	123.5	37.9	101.6	16.7	44.8	101.7	272.3	43.3	116.1	47.0	125.8	41.9	112.2
Novembre	42.9	111.2	45.0	116.6	39.5	102.3	34.3	88.9	84.0	217.7	50.7	131.4	50.6	131.2	46.7	121.0
Dicembre	38.8	103.9	53.2	142.6	44.5	119.1	24.1	64.5	139.7	374.3	42.7	114.4	39.3	105.3	35.1	94.0
Anno	30.6	964.0	36.5	1152.0	31.4	990.0	21.1	666.0	76.3	2407.0	34.3	1081.0	34.0	1073.0	31.1	981.0

Valori mensili ed annui del contributo medio e dell'altezza di afflusso meteorico. *Anno 1955*

MESE	SCOLTENNA a PONTE PRUGNETO km² 241		PANARO a P. SAMONE km² 589		PANARO a BOMPORTO km² 1036		PO a CRISSOLO km² 36.7		PO a REVELLO km² 230		PO a MEIRANO km² 4885		PO a S. MAURO km² 7408		PO a CASALE MONFERR. km² 13940	
	l/s km²	mm	l/s km²	mm	l/s km²	mm	l/s km²	mm	l/s km²	mm	l/s km²	mm	l/s km²	mm	l/s km²	mm
Gennaio	48.2	129.2	37.9	101.5	28.9	77.4	39.1	104.8	36.7	98.2	35.0	93.7	43.1	115.5	49.0	131.2
Febbraio	**132.6**	320.9	**104.9**	253.7	**81.9**	198.2	33.1	80.1	33.9	82.0	33.5	81.1	43.3	104.7	**51.0**	123.4
Marzo	69.3	185.6	58.1	155.7	47.3	126.7	31.7	85.0	29.4	78.8	18.3	49.0	17.4	46.5	15.0	40.1
Aprile	*10.2*	26.5	*6.9*	17.8	*5.2*	13.6	*1.4*	3.7	*1.0*	2.7	*1.0*	2.5	*0.9*	2.3	*1.0*	2.6
Maggio	16.7	44.6	13.4	36.0	11.2	30.0	16.1	43.1	12.5	33.5	8.5	22.9	10.2	27.2	11.9	31.8
Giugno	39.4	102.1	28.5	74.0	21.5	55.7	**67.5**	175.0	**47.6**	123.5	**47.2**	122.3	**50.8**	131.7	50.9	131.9
Luglio	37.0	99.1	37.5	100.4	30.6	82.0	38.2	102.3	32.4	86.9	27.3	73.1	26.6	71.3	27.3	73.0
Agosto	33.3	89.1	24.8	66.3	21.3	57.1	25.3	67.8	34.1	91.2	24.2	64.8	21.2	56.9	20.3	54.5
Settembre	49.7	128.8	44.1	114.3	34.6	89.6	28.0	72.7	37.0	96.0	32.3	83.6	24.6	63.8	19.9	51.7
Ottobre	89.9	240.7	70.7	189.4	55.2	147.8	32.7	87.5	38.9	104.1	38.0	101.8	38.1	102.1	36.0	96.3
Novembre	69.7	180.6	58.4	151.5	47.4	122.9	29.0	75.2	24.3	63.1	20.1	52.1	20.1	52.0	17.1	44.3
Dicembre	79.8	213.8	62.5	167.4	47.8	128.0	11.5	30.8	10.1	27.0	9.0	24.1	11.2	30.0	14.3	38.2
Anno	55.8	1761.0	45.3	1428.0	35.8	1129.0	29.4	928.0	28.1	887.0	24.4	771.0	25.5	804.0	26.0	819.0

MESE	PO a P. GEROLA km² 26510		PO a BECCA km² 36770		PO a PIACENZA km² 42030		PO a CREMONA km² 50726		PO a BORETTO km² 55183		PO a BORGOFORTE km² 62450		PO a REVERE km² 67900		PO a PONTELAGOSCURO km² 70093	
	l/s km²	mm	l/s km²	mm	l/s km²	mm	l/s km²	mm	l/s km²	mm	l/s km²	mm	l/s km²	mm	l/s km²	mm
Gennaio	43.7	117.0	40.8	109.3	39.1	104.6	34.3	91.8	33.4	89.4	31.4	84.1	30.5	81.6	30.1	80.5
Febbraio	**49.1**	118.9	49.1	118.8	48.4	117.2	46.4	112.3	**48.9**	118.4	**47.7**	115.5	**47.7**	115.4	**48.2**	116.7
Marzo	17.0	45.6	17.3	46.4	18.7	50.2	19.2	51.5	21.7	58.2	22.1	59.3	22.6	60.6	23.4	62.6
Aprile	*0.7*	1.8	*0.7*	1.7	*0.7*	1.8	*0.6*	1.6	*0.7*	1.7	*0.6*	1.6	*0.7*	1.8	*0.8*	2.1
Maggio	10.2	27.3	14.4	38.5	14.6	39.0	18.3	49.0	17.2	46.0	19.5	52.2	19.8	53.1	19.5	52.1
Giugno	42.2	109.4	**50.3**	130.3	**48.5**	125.8	**49.5**	128.2	**46.1**	119.6	45.3	117.5	44.1	114.3	42.8	111.0
Luglio	27.0	72.4	31.7	84.8	33.1	88.7	37.9	101.5	37.6	100.6	39.6	106.0	39.2	105.1	38.8	103.9
Agosto	21.8	58.4	22.0	59.0	21.9	58.6	23.4	62.8	23.0	61.5	24.8	66.5	25.1	67.3	24.8	66.4
Settembre	22.3	57.7	25.7	66.6	26.4	68.3	28.5	73.9	28.1	72.9	29.3	76.0	29.7	77.1	29.8	77.2
Ottobre	39.9	106.9	44.5	119.2	42.9	114.9	42.7	114.3	40.7	109.0	39.0	104.5	38.3	102.7	38.4	102.8
Novembre	19.3	50.0	18.9	48.9	20.1	52.0	19.7	51.0	21.5	55.7	21.8	56.4	22.5	58.4	23.2	60.1
Dicembre	15.2	40.6	15.1	40.5	16.0	42.9	15.4	41.2	17.9	48.0	17.7	47.4	18.1	48.6	18.9	50.6
Anno	25.6	806.0	27.4	864.0	27.4	864.0	27.9	879.0	27.9	881.0	28.1	887.0	28.1	886.0	28.1	886.0

Sezione B - IDROMETRIA

Abbreviazioni e segni convenzionali

Idrometro a lettura diretta	I
Idrometro registratore	Ir
Stazione per misura di portata con idrometro a lettura diretta	M
Stazione per misura di portata con idrometrografo . . .	Mr
Dato incerto	?
Dato interpolato	[ ]
Dato mancante	»
Idrometro all'asciutto	asc
Le quote sotto lo zero idrometrico sono precedute dal segno .	—

Sono stampati in **grassetto** ed in *corsivo* rispettivamente i valori massimi ed i valori minimi.

TERMINOLOGIA

1. — Altezza idrometrica (*cm*): altezza del livello liquido sopra o sotto lo zero dell'idrometro.

2. — Altezza di massima piena (magra) in una sezione fornita di idrometro e per un lungo periodo di osservazione: massima (minima) altezza idrometrica (*m*) raggiunta in tutto il periodo di tempo in cui sono state effettuate le osservazioni.

CONTENUTO DELLE TABELLE

Le tabelle sono precedute dall'elenco e caratteristiche delle stazioni idrometriche che hanno funzionato nell'anno.

Sono stampate in maiuscolo le stazioni per le quali si è fatto il bilancio idrologico.

TABELLA I. — Riporta, per alcune stazioni, le altezze idrometriche meridiane rilevate direttamente all'idrometro da parte dell'osservatore oppure dedotte in corrispondenza del mezzogiorno dallo spoglio dei diagrammi per le stazioni fornite di apparecchio registratore.

TABELLA II. — Riporta per alcune stazioni caratteristiche fornite di registratore o nelle quali si effettuano letture orarie durante i periodi di piena, i valori delle due escursioni più elevate dell'altezza idrometrica osservati nell'anno durante intervalli di una, sei, dodici ore consecutive. Sono considerati soltanto i periodi il cui inizio cade entro l'anno, anche se eventualmente siano terminati nell'anno seguente.

CONSISTENZA DELLA RETE IDROMETRICA AL 31 DICEMBRE 1955

ZONA DI ALTITUDINE *m*	I	Ir
0 — 200	96	47
201 — 500	19	37
501 — 1000	16	18
1001 — 1500	3	10
oltre 1500	—	5
Totali	134	117

BACINO E STAZIONE	Tipo della stazione	CARATTERISTICHE							NOTE
		Quota dello zero idrometrico *m* s.m.	Bacino di dominio *km*2	Altezza di max piena *m*	DATA della max piena	Altezza idrom. minima *m*	DATA della min. altezza idrometrica	Anno inizio osservaz.	
SARCA									
Sarca di Val Genova a Malga Caret	Mr	—	53.0	1.34	8 giu. 1955	0.06	vari giorni feb. mar. 1955	1954	Sospese le osservazioni nel 1943. Riprese nel 1954 a monte della sezione precedente.
Sarca di Val Genova a S. Stefano	Mr	—	133.0	2.10	22 ago. 1954	1.22	vari giorni	1924	
Sarca di Nambron a Pian Nambron	Mr	—	33.0	—	—	—	—	1924	Sospese le osservazioni nel 1943. Riprese nel 1954 a monte della sezione precedente.
Sarca di Campiglio a Ponte Plaza	Mr	1138.08	72.0	1.10	25 set. 1925	0.07	17÷18 feb. 1942	1924	Sospese le osservazioni nel 1943. Riprese nel 1954.
Sarca a Spiazzo Rendena	I	—	327.0	2.80	5 ott. 1935	-0.42	20-25÷26 feb.1944	1924	
Sarca a Saone	Mr	—	541.0	1.86	15 giu. 1955	0.42	vari giorni 1937	1933	Sospese le osservazioni nel 1943. Riprese nel 1954 in sezioni diverse.
SARCA a NAGO	Mr	—	1046.0	2.78	8 lug. 1940	0.23	25 dic. 1941	1940	Sospese le osservazioni nel 1943. Riprese nel 1954.
LAGO DI GARDA									
L. di Garda a Riva	Ir	63.99	—	2.40	2 lug. 1879	0.01	1896	1862	
Toscolano a Ponte Cola	Mr	—	97.0	—	—	—	—	1955	Inizio 30 giugno 1955.
S. MICHELE a S. MICHELE	Mr	—	25.0	1.08	21 ott. 1955	0.32	vari giorni	1954	
L. di Garda a Desenzano	I	64.08	—	2.46	2 lug. 1879	-0.10	28 apr. 1896	1862	
L. di Garda a Peschiera (Cantiere)	Ir	64.03	—	1.78	26 giu. 1926	0.06	11 set. 1953	1926	
L. di Garda a Peschiera (Porta Verona)	I	64.03	—	2.17	20 giu. 1879	-0.05	13 feb. 1922	1860	
MINCIO									
Mincio a Monzambano (Can. Virgilio)	Mr	—	—	—	—	—	—	1939	
Mincio a Monzambano (Rog. Prevaldesca)	Mr	—	—	—	—	—	—	1939	
MINCIO a MONZAMBANO	Mr	59.35	2350.0	1.95	25 lug. 1918	-0.24	vari giorni feb. 1949	1880	
Mincio a Governolo (a monte conca) (1)	Ir	11.96	—	—	—	—	—	1953	(1) Idrometro di riferimento in funzione dal 1852.
Mincio a Governolo (a valle conca)	I	11.95	—	9.48	14 nov. 1951	-1.80	23 apr. 1949	1852	
OGLIO									
Oglio a Temù	Mr	1140.00	119.0	0.88	20 giu. 1948	0.03	9 mar. 1923	1923	
Dezzo a Angolo	I	—	125.0	2.20	4 ott. 1935	0.00	5 lug. 1939	1933	

BACINO E STAZIONE	Tipo della stazione	CARATTERISTICHE							NOTE
		Quota dello zero idrometrico *m* s.m.	Bacino di dominio *km2*	Altezza di max piena *m*	DATA della max piena	Altezza idrom. minima *m*	DATA della min. altezza idrometrica	Anno inizio osservaz.	
(*segue*)									
OGLIO									
Oglio a Darfo	Mr	—	1334.0	3.24	10 giu. 1927	0.06	3 giu. 1923	1923	
Lago d'Iseo a Lovere	I	185.52	—	2.17	3 ott. 1889	0.06	4÷5 nov. 1900	1888	
Lago d'Iseo a Sarnico	Ir	185.16	—	2.37	12 set. 1888	-0.58	4÷6 ago. 1945	1852	
OGLIO INF. a CAPRIOLO	Mr	—	1842.0	2.42	9 nov. 1951	0.48	5 giu. 1938	1933	
Oglio inf. a Caleppio	I	—	1844.0	1.80	13 set. 1888	-0.65	10 nov. 1938	1888	
Mella a Bovegno	M	—	—	1.20	5 set. 1948	0.25	23÷24 gen. 1942	1941	
Oglio inf. a Castelvisconti	Mr	—	2316.0	3.62	1 nov. 1928	0.20	vari giorni 1926-1938	1926	Sospese le osservazioni nel 1948. Riprese nel 1954.
Oglio inf. a Onede	I	32.09	—	3.55	31 ott. 1899	-1.10	5 lug. 1948	1868	
Chiese a Ponte Cimego	Mr	469.71	235.0	2.38	5 ago. 1939	0.54	26 ago. 1944	1920	
Lago d'Idro a Idro (imbocco galleria svaso)	Ir	359.97	610.0	9.91	17 mag. 1926	0.74	29 apr. 1942	1891	
CHIESE a GAVARDO	Mr	198.02	934.0	3.35	27 ago. 1934	0.03	9 apr. 1949	1934	
Oglio inf. a Precazzino	I	22.28	—	5.52	31 ott. 1889	-0.93	24 ago. 1915	1851	
Oglio inf. a Marcaria	Mr	19.98	5682.0	6.53	14 nov. 1951	-0.07	9 lug. 1952	1875	
Fosso Bergamasco a Fontanella	Mr	—	—	0.44	11 lug. 1955	0.17	21 mag. 1955	1954	
INN									
Spöl a Ponte del Gallo	Mr	1686.00(1)	295.0	1.26	26 giu. 1951	0.03	31 dic. 1949	1948	(1) Quota approssimata.
ADDA									
Adda a S. Lucia	Mr	1168.00	246.0	2.52	27 set. 1942	0.50	vari giorni 1942	1939	
Frodolfo a S. Caterina	Mr	1734.00	106.0	1.54	2 ago. 1950	-0.49	23 mar. 1932	1922	
Lanterna a Lanzada	I	985.00	110.0	1.45	9 ago. 1931	0.06	10÷31 gen. 1926	1924	
ADDA a FUENTES	Mr	198.02	2598.0	4.42	22 ago. 1911	0.38	1875	1888	Dal 1870 al 1888 osservazioni saltuarie.
L. di Como a Colico	Ir	197.39	—	3.20	6 nov. 1928	-0.36	vari giorni feb. e mag. 1942	1924	
L. di Como a Menaggio	I	197.38	—	2.53	12 lug. 1936	-0.44	9÷12 feb. 1942	1936	
L. di Como a Como	Ir	197.36(2)	—	3.95	6 ott. 1868	-0.60	30 apr. 1896	1863	(2) Livellazione (1936) U. I. Po.

BACINO E STAZIONE	Tipo della stazione	CARATTERISTICHE							NOTE
		Quota dello zero idrometrico m s.m.	Bacino di dominio km2	Altezza di max piena m	DATA della max piena	Altezza idrom. minima m	DATA della min. altezza idrometrica	Anno inizio osserva.	
(*segue*)									
ADDA									
L. di Como a Malgrate	Ir	197.37	4508.0	3.97	6 ott. 1868	-0.49	17 gen. 1922	1853	
Lago di Annone a Oggiono	I	—	—	1.39	5÷6 nov. 1937	0.35	vari giorni otto. 1945	1937	
Adda inf. a Ponte di Lecco (Fortilizio)	I	197.39	4508.0	3.68	6 ott. 1868	-0.62	15÷16 gen. 1922	1863	
Adda inf. a Gueglia	I	197.17(1)	4530.0	3.80	6 ott. 1868	-0.73	16 gen. 1922	1865	(1) Livellazione (1918) Soc. Edison.
ADDA INF. a LAVELLO	Mr	—	4572.0	3.61	12 nov. 1951	0.34	2 apr. 1949	1946	
Adda inf. a Capiate	I	194.34(1)	—	4.10	6 ott. 1868	-0.26	8÷17 gen. 1922	1845	
Adda inf. a Incile Can. Paderno	I	—	4594.0	3.12	16 giu. 1901	1.23	16 feb. 1925	—	
Adda inf. a Resica di Cornate	Mr	150.39(2)	4613.0	3.27	17 giu. 1901	-0.12	18 feb. 1922	—	(2) Livellazione (1913) G. C. Milano.
Adda inf. a Trezzo	Ir	140.29(2)	4623.0	4.20	6 ott. 1868	-0.50	20 gen. 1922	—	
BREMBO a P.TE BRIOLO	Mr	230.00	765.0	8.00	1 nov. 1928	0.20	vari giorni gen. 1922	1901	
Adda inf. a Vaprio	I	124.74	5525.0	5.00	6 ott. 1868	-0.40	18 mar. 1907	—	
SERIO a PONTE CENE	Mr	353.15	455.0	320	10 nov. 1927	-0.25	11 mar. 1929	1924	
Serio a Montodine	I	—	—	—	—	—	—	1939	
Adda inf. a Bocca Serio	I	—	—	—	—	—	—	1939	
Adda inf. a Pizzighettone	Mr	40.52	7775.0	4.73	17 set. 1882	-0.84	9÷11 apr. 1953	1864	
Adda inf. a Lardara	I	37.87	7795.0	6.15	giu. 1917	0.39	16 gen. 1922	1884	
LAMBRO									
Lambro a Caslino d'Erba	Mr	—	53.0	3.30	24 lug. 1938	0.03	27 mar. 1939	1926	
Lago di Pusiano a Pusiano	I	—	—	3.52	10 nov. 1951	0.17	23÷27 apr. 1938	1937	
BEVERA a COLOMBAIO	Mr	—	40.0	2.83	24 lug. 1938	-0.20	17 mag. 1953	1937	
LAMBRO a LAMBRUGO	Mr	—	170.0	—	—	—	—	1937	
Seveso a Niguarda	I	—	231.0	3.20	12 nov. 1951	0.38	28 nov. 1938	1937	
OLONA a PONTE GURONE	Mr	—	97.0	2.40	11 nov. 1951	0.12	17 giu. 1944	1938	
Olona a Castellanza	Mr	—	—	3.03	12 nov. 1951	0.25	5 ago. 1945	1942	
Olona a C.na Torrazza	Mr	—	231.0	1.76	26 set. 1947	0.00	vari	1936	
Lambro Mer. a Villanterio	Mr	—	—	5.30	27 set. 1947	-0.52	19 ago. 1948	1938	
Lambro a S. Colombano	M	51.21	—	6.00	13 nov. 1951	-0.40	15÷21 mag. 1944	1938	
Lago di Montorfano a Montorfano	I	—	—	1.00	11÷13 nov. 1951	0.19	15÷20 set. 1942	1941	

BACINO E STAZIONE	Tipo della stazione	CARATTERISTICHE							NOTE
		Quota dello zero idrometrico *m* s.m.	Bacino di dominio *km*2	Altezza di max piena *m*	DATA della max piena	Altezza idrom. minima *m*	DATA della min. altezza idrometrica	Anno inizio osserva.	
TICINO									
Ticino a Bellinzona	Mr	218.09	1515.0	6.60	8 ago. 1951	-0.46	29 dic. 1941	1867	
L. Maggiore a Luino	Ir	193.17(1)	—	3.90	31 ott. 1928	-0.96	21 feb. 1922	1915	(1) Quota dedotta da ripetute osservazioni di livello del lago in periodo di magra.
L. di Lugano a Porlezza	Ir	269.90	—	2.65	21÷22 nov.1951	-0.10	1 apr. 1929	1935	
L. di Lugano a Ponte Tresa (Svizzera)	I	270.10(2)	615.0	2.86	25 ott. 1896	-0.32	1 apr. 1929	1867	(2) Livellazione svizzera.
L. Lugano a Ponte Tresa (Italia)	I	270.10(2)	615.0	2.86	25 ott. 1896	-0.32	1 apr. 1929	1935	
Tresa a Ponte Tresa	Mr	270.09(2)	615.0	2.82	25 ott. 1896	-0.32	1 apr. 1929	1922	
S. Giovanni a Possaccio	Ir	—	—	2.60	5 set. 1948	-0.69	15÷21 ago. 1943	1940	
L. Maggiore a Intra	Ir	192.75	—	4.05	12 nov. 1951	-0.28	29 apr. 1938	1936	
S. Bernardino a Santino	I	225.12	125.0	3.10	4 set. 1948	0.08	vari giorni gen. 1949	1940	
L. Maggiore a Pallanza	I	192.21(3)	—	7.60	4 ott. 1868	-0.44	3 apr. 1884	1868	(3) Livellazione (1937) U. I. Po.
Tocc a Cadarese	Mr	—	183.0	1.38	7 giu. 1955	0.13	1 nov. 1955	1955	
Devero a Verampio	Mr	—	107.0(4)	2.30	22 ago. 1954	0.53	28 feb. 1955	1955	(4) Esistono anche osservazioni fatte dal 1949 al 1954.
TOCE a CANDOGLIA	Mr	197.99	1532.0	6.04	4 set. 1948	0.09	15 mar. 1938	1933	
Strona a Fornero	Mr	525.00	54.0	4.43	13 giu. 1938	0.21	vari giorni 1948	1938	
Lago d'Orta a Omegna	Ir	288.85(5)	115.0	3.05	12 nov. 1951	0.26	16÷18 nov. 1949	1894	(5) Dal 1894 al 1941 osservazioni eseguite ad altro idrometro con lo zero a quota 289.10 *m* s. m.
NIGUGLIA a OMEGNA	Mr	289.20	115.0	2.36	12 nov. 1951	-0.10	vari giorni 1949	1940	
L. di Comabbio a Forn. Colombo	I	—	—	1.14	21 mag. 1946	0.37	13÷14 set. 1946	1938	
L. di Varese a Dars. Maggioni	I	238.20	—	1.72	21 nov. 1951	-0.45	5÷8 giu. 1953	1936	
BARDELLO a PONTE BARDELLO	Mr	237.45(6)	112.0	2.30	21 nov. 1951	-0.13	24 giu. 1945	1938	(6) Quota dedotta dai livelli di magra del L. di Varese riferiti all'idrometro di Darsena Maggioni.
L. di Monate a Monate	I	—	—	1.14	22 nov. 1951	0.00	vari anni	1938	
L. Maggiore a Angera	I	193.16	—	7.25	4 ott. 1868	-0.95	16 gen. 1922	1861	
L. Maggiore a Sesto Calende	Ir	192.87	6599.0	6.94	2 ott. 1868	-0.68	16 gen. 1922	1868	
TICINO a GOLASECCA	Mr	189.27	6599.0	4.58	12 nov. 1951	0.12(7)	2 apr. 1944	1943	(7) Deflusso regolato.
Ticino a Ponte Oleggio	I	—	—	3.10	12 nov. 1951	-0.10	12 set. 1951	1938	
Ticino a Boffalora	I	—	—	1.68	9 lug. 1940	-1.46	6 feb. 1940	1922	
Ticino a Vigevano	I	—	—	2.02	18 ott. 1907	-1.25	23÷24 apr. 1949	1901	
Ticino a Roverini	I	64.36(8)	—	3.21	19 ott. 1907	-1.99(9)	26÷30 apr. 1896	1886	(8) Livellaz. (1940) U. I. Po.
Ticino a Canarazzo	I	60.15(8)	—	4.71	19 ott. 1907	-1.68	17 apr. 1878	1876	(9) Dal 1948 solo idrom. di piena.
Ticino a Pavia	Mr	57.71(8)	7401.0	6.33	22 ott. 1857	-2.02	24÷25 apr. 1938	1849	

BACINO E STAZIONE	Tipo della stazione	CARATTERISTICHE							NOTE
		Quota dello zero idrometrico m s.m.	Bacino di dominio km²	Altezza di max piena m	DATA della max piena	Altezza idrom. minima m	DATA della min. altezza idrometrica	Anno inizio osservaz.	
TERDOPPIO									
Terdoppio a Ponte del Re	I	—	—	2.58	2 nov. 1945	0.75	18÷19 apr. 1943	1941	
AGOGNA									
Agogna a Novara (P. Biandrate)	I	—	—	3.25	1 nov. 1945	0.59	vari 1944-1945	1938	
SESIA									
Sesia a Campertogno	Mr	802.24	170.3	5.40	4 set. 1948	0.86	21 dic. 1950	1924	
MASTALLONE a PONTE FOLLE	Mr	440.00	149.0	6.40 (1)	3 ago. 1934	-0.16	5÷11 apr. 1949	1935	(1) L'altezza di max piena si riferisce all'I. di P. Busso sostituito nel 1935 con l'Ir di Ponte Folle.
Sesia a Isolella	I	360.00	687.0	8.80	4 set. 1948	-0.18	4 feb. 1929	1926	
CERVO a PASSOBREVE	Mr	580.00	74.0	5.00	27 mag. 1951	-0.98	13÷25 gen. 1953	1936	
DORA BALTEA									
RUTOR a PROMISE	Mr	1483.15	49.8	1.06	3 ago. 1952	—	—	1930	
Dora di Courmayeur a Pré St. Didier	I	995.00	219.3	1.30	26 set. 1947	0.08	26÷27 e 30÷31 dic. 1947	1938	
Dora di La Thuile a Pré St. Didier	I	996.55	148.0	1.50	9 ott. 1930	0.00	23÷26 mar. 1949	1926	
Dora Baltea a Ponte di Mombardone	I	955.49	372.0	1.74	13 giu. 1929	0.19	14 feb.÷5 mar. 1942	1926	
DORA DI RHÊMES a PÉLAUD	Mr	1830.00	54.0	0.87	2 set. 1944	—	—	1943	
SAVARA a EAU ROUSSE	Mr	1650.00	82.0	1.19	28 set. 1953	0.02	Dal 3 feb. a 6 mar. 1947	1943	
Grand'Eyvia a Crêtaz	Mr	1450.00	179.3	2.25	26 set. 1947	0.19	19÷22 e 25÷27 gen. 1944	1943	
ARTANAVAZ a ST. OYEN	M	1316.00	69.3	0.83	7 giu. 1955	0.08	13÷14 dic. 1953	1950	
DORA BALTEA a AOSTA	Mr	552.62	1840.0	2.48	4 set. 1948	0.05	3 feb. e 3 apr. 1949	1934	
EVANÇON a CHAMPOLUC	Mr	1550.00	101.8	1.28	4 set. 1948	0.04	3÷9 mar. 1949	1948	
AYASSE a CHAMPORCHER	Mr	1420.00	42.2	1.50	6 ott. 1944	0.16	2-3 nov. 1955	1943	
DORA BALTEA A TAVAGNASCO	Mr	263.03	3313.0	4.20	4 set. 1948	-0.01	22 feb. 1953	1924	

BACINO E STAZIONE	Tipo della stazione	CARATTERISTICHE							NOTE
		Quota dello zero idrometrico m s.m.	Bacino di dominio km2	Altezza di max piena m	DATA della max piena	Altezza idrom. minima m	DATA della min. altezza idrometrica	Anno inizio osservaz.	
ORCO									
ORCO a PONT CANAVESE	Mr	430.00	617.0	5.70	26 set. 1947	0.90	7 mar. e 11 apr. 1948	1927	
STURA DI LANZO									
STURA DI LANZO a LANZO TORINESE	Mr	446.86	582.0	4.20	26 set. 1947	-0.14	27 gen. 1935	1927	
DORA RIPARIA									
DORA RIPARIA a OULX	Mr	1070.94	262.1	1.80	15 mag. 1948	-0.37	24 dic. 1948	1926	
PELLICE									
Chisone a Porte	I	425.00	569.0	4.10	1 nov. 1945	0.08	1 nov. 1927	1927	
CHISONE a S. MARTINO	M	400.00	580.8	3.65	26 set. 1947	-0.82	25÷26 dic. 1954 e 30 dic. 1955	1936	
MAIRA									
GRANA a MONTEROSSO	Mr	710.00	102.0	3.18	3 mag. 1949	0.14	20÷28 ott. 1945	1934	
TANARO									
TANARO a PONTE DI NAVA	Mr	803.69	147.5	3.00	31 ott. 1945	0.11	24 set. 1935	1924	
TANARO a NUCETTO	Mr	444.12	375.0	4.67	29 set. 1941	0.19	29 lug. 1947	1933	
CORSAGLIA a PRESA C.LE MOLLINE	Mr	620.00	88.5	3.10	26 set. 1947	0.03	vari 1950	1931	
Pesio a Sorgenti Beinette	I	525.00	—	—	—	—	—	1930	
TANARO a FARIGLIANO	Mr	235.00	1522.0	6.00	11 nov. 1951	1.05	22÷23 ago. 1949	1942	
RIO DEL PIZ a PIETRAPORZIO	M	1223.71	21.0	0.70	27 mag. 1951	0.26	5÷10 mar. 1942	1933	
STURA DI DEMONTE a PIANCHE	Mr	958.24	181.0	1.98	31 ott. 1945	0.06	11÷26 feb. 1931	1928	
RIO BAGNI a BAGNI DI VINADIO	Mr	1230.00	62.6	2.60	31 ott. 1945	0.07	7÷10 gen. 1947	1933	
GESSO DELLA VALLETTA a S. LORENZO	M	880.00	110.3	1.40	15 ott. 1953	-0.15	31 gen. 1952	1951	
GESSO DI ENTRAQUE a ENTRAQUE	Mr	820.00	157.0	1.40	7 giu. 1955	-0.15	31 gen. 1952	1951	
VERMENAGNA a LIMONE	M	950.00	57.2	2.00	14 mag. 1948	0.09	12÷20 mar. 1952	1939	

BACINO E STAZIONE	Tipo della stazione	CARATTERISTICHE							NOTE
		Quota dello zero idrometrico *m* s.m.	Bacino di dominio *km2*	Altezza di max piena *m*	DATA della max piena	Altezza idrom. minima *m*	DATA della min. altezza idrometrica	Anno inizio osservaz.	
(*segue*)									
TANARO									
Tanaro a Pollenzo	I	183.86	3216.0	5.00	16 mag. 1926	0.22	17 set. 1949	1901	
Tanaro a Asti	I	112.00	4111.9	3.00	4 set. 1948	-1.60	21÷22 ago. 1943	1943	
BORMIDA DI MALLARE a FERRANIA	Mr	352.01	49.5	3.61	4 giu. 1936	0.04	8÷9 ott. 1954	1934	
ERRO a SASSELLO (Roccazze)	Mr	310.00	96.0	5.78	12 nov. 1951	0.48	22 ago. 1953	1943	
BORMIDA a CASSINE (Caranzano)	Mr	120.00	1483.0	7.14	10 nov. 1951	-0.08	6 set. 1953	1946	
Stura a Ovada	I	162.00	135.0	3.10	29 ott. 1945	-0.85	3÷13 apr. 1953	1933	
TANARO a MONTECASTELLO	Mr	79.46	7985.0	7.74	11 nov. 1951	0.10	28 feb. 1905	1904	
SCRIVIA									
BORBERA a BARACCHE	Mr	335.00	202.0	2.74	8 nov. 1951	-0.02	20÷21 ago. 1943	1938	
SCRIVIA a SERRAVALLE	Mr	195.93	605.0	5.30	29 ott. 1945	0.30	vari lug., ago. 1952	1930	Funzionamento irregolare nel 1945.
TREBBIA									
TREBBIA a DUE PONTI	M	613.77	77.0	6.85	19 set. 1953	-0.30	vari lug., ago., set. 1953	1933	Funz. irreg. nel 1953.
TREBBIA a VALSIGIARA	M	441.48	226.0	6.65	19 set. 1953	-1.20	1÷11 ago. 1953	1926	Funz. irreg. negli anni 1944, 1945 e 1953.
AVETO a CABANNE	Mr	808.45	43.3	2.62	29 ott. 1945	0.05	8÷11 e 14÷17 ott. 1955	1943	Funz. irreg. nel 1948 e 1953.
Trebbia a S. Salvatore	I	282.52	631.0	7.90	19 set. 1953	0.80	19 ott. 1931	1923	Staz. mis. portata dal 1923 al 1943.
Trebbia a Ponte Rivergaro	I	135.67	931.0	5.70	19 set. 1953	0.70	15÷21 ago. 1954	1952	
NURE									
Nure a Ferriere	I	577.70	73.7	3.75	30 nov. 1954	0.64	2÷5 lug. 1955	1951	
Nure a Bettola	I	321.00	260.0	1.20	21 mar. 1955	-1.15	20÷25 lug. 1955	1954	Inizio funzionamento 28 giugno 1954.
TARO									
TARO a S. MARIA	Mr	711.60	30.0	2.90	21 ott. 1952	0.17	vari ago. 1953	1952	
SISSOLA a P. STRAMBO	M	590.00*	16.7	1.30	1 dic. 1954	0.14	22÷25 ago. 1955	1954	
TARO a PIANE DI CARNIGLIA	Mr	512.50	90.5	3.62	15 ott. 1953	-0.10	vari lug., ago. 1943	1928	
TARO a PRADELLA	Mr	425.00*	298.0	4.70	17 nov. 1940	0.00	vari	1938	Le magre non hanno interesse idrologico.
Taro a Ostia	Ir	343.74	408.0	3.66	17 nov. 1940	0.00	vari	1920	Staz. mis. portata dal 1930 al 1943.

* Quota approssimata dedotta dalle carte dell'I.G.M.

BACINO E STAZIONE	Tipo della stazione	CARATTERISTICHE							NOTE
		Quota dello zero idrometrico m s.m.	Bacino di dominio km2	Altezza di max piena m	DATA della max piena	Altezza idrom. minima m	DATA della min. altezza idrometrica	Anno inizio osserva.	
(*segue*) **TARO**									
Ceno a Varsi	Ir	306.70	345.0	4.32	17 nov. 1940	0.09	14÷18 ago. 1939	1936	
Taro a Fornovo	I	128.02	1256.0	3.00	21 mar. 1955	0.40	vari set. 1953	1953	Inizio funz. 26 agosto 1953.
Taro a S. Quirico	I	26.25	1476.0	12.16	17 nov. 1940	1.11	15 dic. 1922	1919	Staz. ripriat. col 1 lug. 1954.
PARMA									
Baganza a Marzolara	I	300.00*	118.0	2.20	21 mar. 1955	0.05	18 set. 1954	1954	Inizio funz. 6 lug. 1954.
Parma a Ponte Verdi	I	51.53	618.0	4.00	3 apr. 1909	asc	vari	1880	
Parma a Colorno	I	22.73	—	8.70	30 ott. 1910	0.28	14÷15 ago. 1943	1882	Altezza di guardia m 6.20.
ENZA									
Enza a Verlano	Ir	235.00*	433.0	2.25	22 mar. 1955	0.15	29 ago. 1954	1954	Nuova serie idrom. Inizio funzionamento 28 agosto 1954.
ENZA a SORBOLO	Mr	24.09	670.0	11.65	17 nov. 1940	-0.29	7÷8 ago. 1943	1935	Altezza di guardia m 7.90.
CROSTOLO									
Crostolo a La Pineta	I	180.00*	41.6	0.68	23 feb. 1955	0.04	vari giu lug. 1955	1954	Inizio funz. 7 agosto 1954.
Crostolo a P.te Via Emilia	I	47.87	96.0	4.70	10 mag. 1936	asc	vari	1933	
Crostolo a P.te Nuovo	I	28.55	—	7.00	29 set. 1833	-2.50	vari	1901	Altezza di guardia m 5.00.
Crostolo a P.te Bastiglia	I	24.55	—	7.80	4 giu. 1903	-1.10	vari	1901	Altezza di guardia m 4.00.
Crostolo a P.te Portine	I	21.15	355.0	7.55	4 giu. 1903	asc	vari	1874	Altezza di guardia m 4.50.
Rodano a P.te Alto	I	31.06	—	5.10	18 set. 1901	0.00	vari	1901	Altezza di guardia m 3.50.
Rodano a P.te Forca	I	22.65	—	6.25	4 giu. 1903	-0.15	vari	1874	Altezza di guardia m 3.00.
SECCHIA									
SECCHIA a CERRETO ALPI	Mr	870.00*	12.0	1.73	18 gen. 1955	0.77	3 gen. e 6÷16 ott. 1955	1955	
SECCHIA a PONTE CAVOLA	Mr	316.25	341.0	2.32	17 nov. 1940	0.10	26 ott. 1942	1935	
Secchia a S. Giacomo	I	27.81	1292.0	8.43	1842	-1.65	vari 1950-54-55	1865	
SECCHIA a PONTE BACCHELLO	Mr	21.47	1292.0	8.68	30 mag. 1939	0.10	18÷19 ago. 1955	1922	
Secchia a S. Martino	I	21.47	1292.0	9.48	23 dic. 1897	0.02	vari giu.lug. 1955	1874	
Secchia a Bondanello Sinistro	I	14.06	—	10.81	31 mag. 1939	0.04	12÷14 ago. 1952	1874	
Secchia a Bondanello Destro	I	13.42	—	11.20	27 ott. 1944	0.10	9÷21 ago. 1954	1880	
Secchia a Quistello	I	13.06	—	9.14	31 mag. 1939	0.05	vari 1953÷1955	1860	Altezza di guardia m 5.30.
Secchia a S. Lucia	I	11.92	—	9.45	14 nov. 1951	-1.07	8 set. 1931	1881	Altezza di guardia m 5.00.

* Quota approssimata dedotta dalle carte dell'I.G.M.

BACINO E STAZIONE	Tipo della stazione	CARATTERISTICHE							NOTE
		Quota dello zero idrometrico m s.m.	Bacino di dominio km2	Altezza di max piena m	DATA della max piena	Altezza idrom. minima m	DATA della min. altezza idrometrica	Anno inizio osservaz.	
PANARO									
Panaro a P. Samone	Ir	215.00*	589.0	3.26	21 ott. 1955	0.00	vari ago-ott. 1954	1954	Nuova serie idrom.
PANARO a BOMPORTO	Mr	18.43	1036.0(1)	10.58	13 nov. 1862	-1.07	19 set. 1913	1874	(1) Nuova planimetrazione
Panaro a Stuffione	I	16.29	—	10.98	13 nov. 1862	-1.50	vari	1874	
Panaro a Caselle Bolognesi	I	14.61	—	9.95	31 ott. 1889	-2.16	31 lug.÷1 ago. 1950	1886	
Panaro a Villa Serraglio	I	9.17	—	8.07	1 nov. 1889	-1.10	7 ago. 1952	1896	
PO									
PO a CRISSOLO	M	1250.00	36.7	1.70	26 set. 1947	0.065	7 feb.÷12 apr. 1952	1934	
Po a Casalgrasso	I	237.00	2299.0	4.50	19 ott. 1953	0.00	vari	1950	
PO a MEIRANO	Mr	214.22	4885.0	6.63	4 mag. 1949	-0.61	26 lug. 1950	1931	
Po a Torino (P.te Regina)	I	210.00	5210.0	5.89	4 mag. 1949	-0.03	30 lug. 1922	1909	
Po a S. Mauro Torinese	Ir	200.64	7408.0	4.55	1 nov. 1945	-0.78	15 ago. 1942	1915	
Po a Chivasso	I	175.36	8970.0	4.05	26 set. 1947	0.07	4 set. 1933	1906	
Po a Crescentino	Ir	146.08	13090.0	5.90	26 set. 1947	-0.12	11 gen. 1940	1909	
Po a Casale Monferrato	Mr	107.22	13940.0	5.55	25 set. 1901	-3.00	30 apr. 1955	1883	
Po a P.te Valenza	Ir	84.65	17012.0	6.74	ott. 1857	-0.90	24 mar. 1922	1884	Altezza di guardia m 3.50.
Po a P.te Gerola	Ir	66.14	26510.0	6.15	12 nov. 1951	-1.45	15÷16 feb. 1942	1928	
Po a Balossa Bigli	I	66.14	—	5.84	12 nov. 1951	-2.07	31 lug. 1945	1934	Altezza di guardia m 4.00.
Po a Corana	I	62.91	—	7.98	17 mag. 1926	-1.90	24÷25 ago. 1955	1886	Altezza di guardia m 5.50.
Po a Mezzana Corti	I	58.18	—	7.26	17 mag. 1926	-1.85	20 apr. 1938	1862	Altezza di guardia m 5.00.
Po a Rea	I	57.54	—	7.12	12 nov. 1951	-1.97	20 lug. 1950	1886	Altezza di guardia m 4.50.
PO a BECCA	Mr	55.10	36770.0	7.88	18 mag. 1926	-1.20	27 apr. 1938	1851	Altezza di guardia m 4.50.
Po a P.te Castel S. Giovanni	I	50.66	—	8.79**	13 nov. 1951	-0.48	20÷22 lug. 1943	1929	
Po a Pievetta	I	50.06	—	9.13	13 nov. 1951	-0.32	18÷19 set. 1920	1882	Altezza di guardia m 5.50.
Po a Osteria Vecchia	I	49.72	—	8.91	13 nov. 1951	-1.07	22 apr. 1949	1868	Altezza di guardia m 6.00.
Po a Gabbiana (Reale) (2)	I	48.21	—	8.69	13 nov. 1951	-1.42	25 apr. 1893	1886	(2) Idrom. somm. varie volte.
Po a Corte S. Andrea	I	48.00	—	8.89	13 nov. 1951	-1.82	feb. 1875	1892	Altezza di guardia m 4.50.
Po a Masero	I	45.70	—	9.94	13 nov. 1951	-0.45	8 apr. 1884	1882	Altezza di guardia m 6.00.
Po a Gargatano	I	45.46	—	9.03	13 nov. 1951	-0.90	30 apr. 1955	1884	Altezza di guardia m 6.00.
PO a PIACENZA	Mr	42.16	42030.0	10.25	13 nov. 1951	-1.07	19 nov. 1869	1869	Altezza di guardia m 5.50.
Po a Mortizza	I	41.12	—	9.80	18 mag. 1926	-0.64	18 apr. 1938	1882	Altezza di guardia m 6.00.
Po a Repellini	I	37.74	—	7.98	13 nov. 1951	-1.05	25 apr. 1949	1903	Altezza di guardia m 5.00.

* Quota approssimata dedotta dalle carte dell'I.G.M. - ** Altezze meridiane.

BACINO E STAZIONE	Tipo della stazione	CARATTERISTICHE							NOTE
		Quota dello zero idrometrico m s.m.	Bacino di dominio km2	Altezza di max piena m	DATA della max piena	Altezza idrom. minima m	DATA della min. altezza idrometrica	Anno inizio osservaz.	
(*segue*)									
PO									
Po a S. Nazzaro d'Ongina	I	36.56	—	8.66	13 nov. 1951	-0.94	26 apr. 1893	1882	Altezza di guardia m 5.70.
Po a Isola Serafini	I	36.13	—	8.62**	13 nov. 1951	-0.50	28÷29 apr. 1955	1900	
Po a Rocca Stanga	I	36.68	—	7.20	13 nov. 1951	-1.40	25 apr. 1949	1901	
Po a Baroli	I	34.95	—	7.14**	13 nov. 1951	-1.94	1÷2 mag. 1955	1900	
Po a Tinazzo	I	34.61	—	7.33	13 nov. 1951	-1.75	1÷2 mag. 1955	1882	Altezza di guardia m 4.50.
Po a Olza	I	34.43	—	7.30**	13 nov. 1951	-1.76	1÷2 mag. 1955	1900	
Po a Cremona	Ir	34.34	50726.0	5.94	13 nov. 1951	-2.73	25 apr. 1949	1868	Altezza di guardia m 4.19.
Po a Soarza	I	31.65	—	6.00	23 ott. 1872	-2.09	22 apr. 1949	1882	Altezza di guardia m 4.00.
Po a Polesine Parmense	I	29.34	—	7.54	13 nov. 1951	-0.51	26 ago. 1938	1870	Altezza di guardia m 5.50.
Po a Isola Pescaroli	I	28.84	—	5.93	13 nov. 1951	-1.60	8 giu. 1953	1825	Altezza di guardia m 4.40.
Po a Torricella Parmense	I	25.04	—	7.94	14 nov. 1951	0.00	27÷28 lug. 1950 e 8 mag. 1955	1943	Altezza di guardia m 5.50.
Po a Casalmaggiore	I	23.49	53460.0	7.64	14 nov. 1951	-1.57	26 apr. 1949	1850	Altezza di guardia m 4.61.
PO a BORETTO (Batteria)	Mr	19.95	55183.0	8.50(1)	14 nov. 1951	-0.51	8 giu. 1953	1868	Altezza di guardia m 5.50.
Po a Baccanello	I	18.15	—	9.23	14 nov. 1951	0.30	17÷31 lug. e 14 ago. 1950	1864	Altezza di guardia m 6.00.
Po a Luzzara	I	16.79	—	9.77	14 nov. 1951	0.24	26 ago. 1949	1884	Altezza di guardia m 6.50.
PO a RONCOCORRENTE	M	15.26	62450.0	9.76(2)	14 nov. 1951	-1.72	25 apr. 1949	1875	Altezza di guardia m 6.00.
Po a Borgoforte	I	14.60	62450.0	9.96	14 nov. 1951	-2.14	25 apr. 1949	1923	Altezza di guardia m 6.00.
Po a Correggio Micheli	I	11.93	—	9.90	14 nov. 1951	-1.60	23÷26 apr. 1949	1885	Altezza di guardia m 6.20.
Po a Quingentole (S. Giovanni)	I	11.28	—	9.77	14 nov. 1951	-1.49	26 apr. 1949	1879	Altezza di guardia m 5.80.
Po a Ostiglia	I	9.61	67900.0	10.15	14 nov. 1951	-1.55	4 gen. 1867	1851	Altezza di guardia m 6.00.
PO a REVERE	Mr	9.57	67900.0	10.07(3)	14 nov. 1951	-1.67	mag. 1817	1851	Altezza di guardia m 6.00.
Po a Baroni	I	8.64	—	10.51	14 nov. 1951	-2.04	25 apr. 1949	1880	Altezza di guardia m 6.00.
Po a Sermide	I	8.03	—	9.73	14 nov. 1951	-2.22	25 apr. 1949	1880	Altezza di guardia m 5.50.
Po a Felonica	I	7.12	—	9.68	14 nov. 1951	-1.92	25 apr. 1949	1880	Altezza di guardia m 5.50.
Po a Ficarolo	I	6.38	—	9.28	14 nov. 1951	-1.76	7÷8 ago. 1945	1901	Altezza di guardia m 5.30.
Po a Stienta	I	5.11	—	8.99	14 nov. 1951	-1.80	22÷24 ago. 1943	1870	
PO a PONTELAGOSCURO	Mr	8.51	70091.0	4.28(4)	14 nov. 1951	-5.71	28 apr. 1893	1807	Altezza di guardia m 1.00.
Po a Polesella	I	2.29	—	9.00	14 nov. 1951	-0.92	28 apr. 1893	1860	Altezza di guardia m 4.50.
Po a Crespino	I	1.27	—	8.86	14 nov. 1951	-1.02	lug. 1870	1869	Altezza di guardia m 4.00.
Po a Cologna Ferrarese	I	5.55	—	4.18	14 nov. 1951	-4.87	28 apr. 1893	1871	Altezza di guardia m 1.20.
Po a Villanova Marchesana	I	1.17	—	8.16	14 nov. 1951	-0.72	apr. 1893	1860	Altezza di guardia m 3.60.
Po a Corbola	I	0.44	—	7.05	14 nov. 1951	-0.44	18 apr. 1854	1887	Altezza di guardia m 3.50.

** Altezze meridiane. - (1) Altezza max ricostruita m 8.59 (14 nov. 1951). - (2) Altezza max ricostruita m 9.90 (14 nov. 1951). - (3) Altezza max ricostruita m 10.49 (15 nov. 1951). - (4) Altezza max ricostruita m 4.80 (15nov. 1951).

N. B. - Negli ultimi anni è stato constatato che nel territorio del Delta Padano è in atto un abbassamento progressivo di carattere generale: in conseguenza le quote degli zeri idrometrici riportati nella tabella « Elenco e caratteristiche » per le stazioni del Delta Padano non sono da ritenere attendibili.

BACINO E STAZIONE	Tipo della stazione	CARATTERISTICHE							NOTE
		Quota dello zero idrometrico m s.m.	Bacino di dominio km²	Altezza di max piena m	DATA della max piena	Altezza idrom. minima m	DATA della min. altezza idrometrica	Anno inizio osserv.	
(*segue*) **PO**									
Po a Cavanella	I	0.55	—	6.42	14 nov. 1951	-0.80	23 apr. 1853	1870	Altezza di guardia m 3.15.
Po a Ca' Tiepolo	I	-0.59	—	4.67	14 nov. 1951	-0.08	22 feb. 1878	1870	Altezza di guardia m 2.40.
Po a Chiavica Tolle	Ir	-0.33	—	3.52	14 nov. 1951	0.00	24 feb. 1932	1927	
Po di Goro ad Ariano Polesine	I	-0.03	—	7.30	14 nov. 1951	-0.20	lug. 1870	1858	Altezza di guardia m 3.50.
Po di Gnocca a Molo Farsetti	Ir	-0.41	—	5.05	14 nov. 1951	0.31	3 ago. 1929	1927	
Po di Gnocca a Ca' Vendramin	I	-0.28	—	4.99	14 nov. 1951	-0.13	22 apr. 1893	1871	Altezza di guardia m 2.10.
Po di Gnocca a Cà Latis	Ir	-0.21	—	2.95	14 nov. 1951	-0.30	22 feb. 1932	1928	
Po di Maestra a Chiavica Puia	I	-0.37	—	3.95	mag. 1926	-0.15	lug. 1870	1870	
Po di Maestra a Boccasette	I	-0.02	—	2.07	10 set. 1916 14 giu. 1941	-0.93	22 apr. 1893	1932	

N. B. - Negli ultimi anni è stato constatato che nel territorio del Delta Padano è in atto un abbassamento progressivo di carattere generale: in conseguenza le quote degli zeri idrometrici riportate nella tabella « Elenco e caratteristiche » per le stazioni del Delta del Po non sono da ritenere attendibili.

Bacino: LAGO DI GARDA

Stazione: L. DI GARDA a PESCHIERA (64.03 *m* s. m.)

Giorno	G	F	M	A	M	G	L	A	S	O	N	D
1	65	77	94	105	98	90	76	76	68	73	65	65
2	66	78	94	107	98	89	76	77	68	73	66	67
3	67	78	94	108	97	88	75	78	67	72	66	67
4	68	81	93	108	96	87	78	77	67	71	65	67
5	68	81	93	109	96	88	79	77	66	70	64	67
6	69	82	94	110	95	87	78	77	66	70	64	67
7	70	83	95	110	94	86	76	77	65	73	64	67
8	70	83	96	110	94	85	75	79	69	71	63	67
9	70	83	96	111	93	85	75	79	68	70	62	67
10	69	82	97	111	92	84	73	78	70	69	62	68
11	69	82	99	111	90	87	78	78	71	68	66	68
12	69	83	100	111	92	87	81	76	70	68	66	69
13	69	83	101	110	91	86	79	75	71	67	66	69
14	69	84	101	110	91	85	78	75	74	66	66	69
15	69	84	100	109	91	84	78	74	76	66	66	70
16	71	84	100	109	92	83	78	74	77	65	66	70
17	72	84	100	109	93	82	78	73	75	64	66	71
18	75	85	99	109	92	82	77	73	74	64	66	72
19	74	86	101	108	95	81	77	72	74	63	65	71
20	74	86	101	108	94	80	79	71	74	63	65	72
21	74	87	102	107	92	80	78	71	74	63	65	72
22	74	87	103	106	94	81	78	70	74	65	65	72
23	74	87	103	106	93	79	78	69	74	66	65	72
24	74	90	104	105	92	78	76	69	74	66	65	72
25	74	92	103	103	91	78	76	67	73	66	64	72
26	74	94	103	103	90	77	78	69	73	65	64	71
27	75	94	103	102	90	79	79	69	73	65	64	71
28	76	95	103	100	90	79	79	69	74	65	64	70
29	76		103	100	92	77	78	68	73	66	64	70
30	76		103	99	92	77	78	67	74	65	64	70
31	76		104		91		77	68		65		70
Medie	71	85	99	107	93	83	77	73	71	67	65	69

Media annua: 80

Bacino: LAGO D'IDRO

Stazione: L. D'IDRO ad IDRO (imbocco svaso) (359.97 *m* s. m.)

Giorno	G	F	M	A	M	G	L	A	S	O	N	D
1	728	571	395	283	358	705	995	943	809	716	762	765
2	728	563	388	280	373	707	996	938	802	713	764	762
3	726	557	380	282	388	709	1003	933	793	710	763	758
4	721	551	376	285	399	712	1010	926	785	704	764	756
5	716	544	368	283	403	719	1009	919	776	699	764	754
6	710	538	361	281	411	725	1005	912	768	695	764	750
7	710	533	356	281	425	738	997	904	768	689	764	745
8	705	525	357	283	445	770	989	899	791	684	762	743
9	701	518	339	285	455	797	982	894	801	681	760	740
10	700	510	331	294	465	823	976	885	808	679	761	736
11	692	502	324	303	475	842	980	882	826	674	769	733
12	685	494	317	312	500	858	984	867	838	671	776	731
13	678	488	312	312	513	867	985	858	841	667	781	727
14	671	485	309	312	522	871	984	849	846	663	786	723
15	663	477	302	311	532	873	983	840	852	658	788	720
16	657	471	297	309	562	878	980	831	851	656	790	717
17	661	463	291	307	572	885	978	822	847	655	791	713
18	657	457	285	308	582	893	974	814	841	654	790	710
19	651	450	282	304	613	903	969	805	834	654	789	707
20	645	448	282	300	629	916	968	796	826	652	790	702
21	640	445	283	298	637	928	965	791	817	652	790	698
22	634	437	280	248	647	938	963	784	809	714	788	694
23	629	430	276	298	653	947	958	775	800	735	786	689
24	624	423	272	301	655	953	952	766	790	746	785	684
25	617	416	270	303	657	958	945	759	779	752	782	681
26	610	409	268	308	660	966	950	785	768	755	779	679
27	603	405	270	312	665	978	954	812	757	757	776	678
28	597	403	275	319	675	984	960	818	747	758	774	675
29	589		280	330	690	986	959	822	737	759	771	672
30	583		283	343	703	991	954	820	725	760	768	669
31	578		284		705		947	815		760		666
Medie	662	483	312	299	547	861	976	847	801	701	776	715

Media annua: 666

Bacino: LAGO D'ISEO

Stazione: L. D'ISEO a SARNICO (185.16 *m* s. m.)

Giorno	G	F	M	A	M	G	L	A	S	O	N	D
1	105	77	55	47	25	107	106	98	57	68	88	87
2	104	77	64	48	25	106	107	100	56	68	88	86
3	103	77	53	49	27	106	108	98	55	67	87	85
4	103	78	52	50	29	108	109	96	54	68	86	84
5	102	77	51	50	29	110	108	94	51	68	83	82
6	102	75	51	50	29	110	107	92	51	69	83	81
7	101	74	49	51	29	111	106	91	57	70	81	79
8	100	73	48	42	32	110	105	89	68	69	81	78
9	100	72	47	53	34	107	103	87	70	70	81	78
10	97	71	46	53	35	104	102	84	70	69	83	77
11	97	69	45	53	35	104	105	83	73	69	87	74
12	95	68	44	53	46	104	109	80	71	69	89	72
13	94	66	44	54	49	103	109	78	71	69	90	72
14	93	65	42	54	52	103	107	76	75	70	91	68
15	92	64	41	54	54	105	105	73	75	70	92	69
16	91	62	40	53	63	108	105	70	73	69	94	68
17	93	61	39	52	67	109	103	67	72	68	95	68
18	93	60	37	51	74	111	101	63	70	69	95	66
19	93	63	37	49	84	111	100	61	70	69	96	64
20	92	61	35	48	88	110	101	58	71	69	96	63
21	91	61	35	45	92	110	100	54	71	71	95	61
22	90	60	37	42	94	108	102	51	72	83	95	60
23	89	58	37	40	95	108	102	48	72	82	95	59
24	86	58	37	39	95	109	102	45	72	83	94	58
25	86	58	37	36	96	110	100	41	71	84	93	58
26	85	58	37	33	98	111	103	51	69	84	92	57
27	83	58	38	31	101	108	104	56	69	84	91	55
28	82	56	38	28	105	106	101	58	70	85	89	54
29	81		42	26	107	106	97	57	69	86	88	52
30	81		44	25	107	106	96	58	68	86	87	49
31	78		46		107		97	57		86		49
Medie	93	66	43	46	65	108	104	71	67	74	89	68

Media annua: 75

Bacino: LAGO DI COMO

Stazione: L. DI COMO a MALGRATE (197.37 *m* s. m.)

Giorno	G	F	M	A	M	G	L	A	S	O	N	D
1	106	60	8	-20	-46	47	134	121	29	22	64	36
2	107	59	6	-19	-46	50	134	120	27	20	64	34
3	106	59	5	-19	-42	50	142	117	24	17	65	34
4	105	58	3	-18	-42	52	144	116	22	14	64	32
5	104	56	1	-18	-41	58	143	114	18	11	63	29
6	104	55	0	-16	-39	60	139	110	17	10	63	26
7	103	53	-3	-15	-36	64	134	107	17	10	60	25
8	102	51	-5	-14	-32	90	132	107	28	6	60	22
9	101	48	-6	-13	-30	118	130	101	32	3	60	20
10	99	46	-9	-11	-28	148	128	97	36	2	61	18
11	99	44	-11	-10	-26	156	131	91	40	1	62	15
12	96	41	-13	-9	-18	150	136	87	42	-1	62	13
13	96	39	-14	-10	-15	144	138	84	42	-2	62	11
14	95	36	-14	-10	-10	138	137	79	48	-4	61	10
15	93	33	-15	-11	-8	131	134	73	50	-6	60	10
16	91	30	-17	-13	4	132	132	69	50	-7	59	9
17	93	28	-19	-16	8	133	131	64	49	-8	59	6
18	91	28	-22	-19	18	138	130	60	47	-3	58	5
19	87	27	-23	-22	25	142	130	55	45	-2	57	3
20	85	26	-26	-24	27	148	134	52	43	-2	56	4
21	83	21	-26	-26	30	150	135	49	42	8	52	3
22	80	18	-27	-29	33	145	138	45	40	45	51	2
23	79	16	-28	-32	32	142	137	42	38	56	50	1
24	75	16	-27	-34	31	140	133	39	36	58	49	-2
25	75	14	-29	-37	32	138	128	37	34	62	48	-2
26	72	13	-30	-40	44	138	132	39	31	63	44	-3
27	71	12	-29	-42	36	143	142	38	30	64	42	-5
28	69	9	-28	-45	38	140	137	36	28	65	39	-8
29	66		-25	-46	42	135	131	33	27	66	36	-10
30	64		-22	-47	42	133	125	32	25	64	38	-8
31	61		-20		44		125	30		63		-11
Medie	89	36	-15	-23	0	118	134	72	35	22	56	10

Media annua: 45

Bacino: LAGO DI PUSIANO

Stazione: L. DI PUSIANO a PUSIANO (— *m* s. m.)

Giorno	G	F	M	A	M	G	L	A	S	O	N	D
1	155	124	95	92	74	80	119	180	141	132	150	144
2	153	123	94	91	74	80	119	177	141	131	150	144
3	150	122	92	91	73	80	119	174	140	130	149	142
4	148	121	90	92	73	80	120	171	140	129	148	141
5	147	120	88	93	73	80	120	168	139	128	147	140
6	146	119	86	94	73	82	120	166	139	127	146	138
7	145	118	84	93	72	82	121	164	138	126	144	137
8	144	117	82	93	72	90	121	162	139	125	143	136
9	143	116	81	92	72	95	122	160	139	124	142	134
10	142	114	81	91	72	110	123	158	139	123	146	134
11	142	112	78	90	72	110	124	156	140	122	152	133
12	141	110	77	88	72	110	130	155	140	121	154	133
13	140	108	76	87	72	110	132	153	140	120	154	132
14	139	107	75	86	72	109	133	152	140	119	153	132
15	138	100	74	85	72	113	134	151	141	118	153	131
16	137	105	73	84	72	113	135	150	141	117	152	131
17	136	108	72	83	72	113	135	149	141	117	152	130
18	134	112	71	81	72	113	134	148	141	116	151	130
19	133	112	70	80	76	115	134	146	142	116	151	129
20	133	112	69	79	77	115	138	145	142	116	150	129
21	132	111	68	78	77	115	140	144	142	116	150	129
22	131	110	69	77	77	116	142	142	141	160	149	128
23	130	109	70	76	77	116	144	141	140	166	148	127
24	129	108	74	76	77	117	146	140	139	160	148	126
25	129	105	74	76	77	117	148	148	138	158	147	125
26	128	102	74	77	77	118	150	147	137	156	146	125
27	127	100	74	76	76	118	180	146	136	154	145	124
28	127	97	76	75	76	117	184	144	135	153	145	124
29	126		86	75	80	119	188	143	134	152	144	123
30	125		90	74	80	119	185	142	133	151	144	122
31	124		92		80		182	141		151		121
Medie	137	111	79	84	75	105	139	154	139	133	148	131

Media annua: 120

Bacino: LAGO DI VARESE

Stazione: L. DI VARESE a DARSENA MAGGIONI (238.20 *m* s. m.)

Giorno	G	F	M	A	M	G	L	A	S	O	N	D
1	24	24	24	22	4	-3	14	29	15	17	24	17
2	24	24	23	21	4	-3	14	27	14	17	24	17
3	24	24	23	21	3	-3	15	25	13	17	24	17
4	24	24	22	21	2	-2	15	24	12	16	24	17
5	24	23	21	21	1	-1	14	22	12	15	23	17
6	24	24	20	20	0	-1	12	22	11	14	24	17
7	24	24	22	19	-1	-1	9	22	11	13	24	17
8	24	24	22	19	-1	7	8	21	24	12	24	16
9	24	24	21	19	-2	14	8	19	28	12	24	16
10	24	24	22	19	-3	13	9	17	32	12	24	16
11	23	23	22	19	-3	13	11	16	32	12	24	16
12	22	22	22	19	-3	13	13	16	30	12	23	16
13	21	22	22	18	-4	13	13	15	28	11	22	16
14	21	22	22	17	-4	13	12	19	32	10	24	15
15	21	22	22	15	-2	12	11	19	30	10	24	18
16	24	24	22	12	-2	12	10	19	28	11	23	18
17	24	24	22	12	3	11	10	19	25	11	22	17
18	24	25	21	13	3	11	10	19	24	10	21	17
19	23	24	21	12	3	13	9	19	23	10	20	17
20	23	23	23	11	3	14	11	18	23	14	20	17
21	23	22	24	10	3	14	11	17	22	27	20	16
22	22	24	24	10	3	14	11	15	22	34	20	16
23	22	24	24	9	2	13	10	14	21	37	19	15
24	22	24	23	9	1	13	10	13	21	37	18	15
25	22	24	22	9	1	12	9	17	21	37	17	16
26	22	25	22	8	1	12	28	21	21	34	16	16
27	22	24	22	7	0	12	33	20	21	32	16	16
28	21	24	24	7	0	11	34	20	20	30	16	16
29	21		24	6	0	15	33	17	19	28	15	16
30	21		23	5	-1	15	31	16	18	26	15	15
31	21		23		-2		30	16		24		15
Medie	23	24	22	14	0	9	15	19	22	19	21	16

Media annua: 17

Bacino: LAGO DI LUGANO

Stazione: L. DI LUGANO a PORLEZZA (269.90 *m* s. m.)

Giorno	G	F	M	A	M	G	L	A	S	O	N	D
1	77	36	35	50	33	36	53	66	30	25	56	30
2	74	38	35	49	34	35	58	62	29	24	55	30
3	72	39	35	49	33	35	59	61	28	23	54	28
4	70	40	34	50	32	34	60	59	27	22	53	28
5	67	40	34	49	33	35	49	58	26	22	52	28
6	65	39	34	49	33	34	48	57	26	21	50	27
7	66	40	34	48	33	34	46	55	26	19	45	26
8	64	39	34	48	33	43	44	52	37	18	44	26
9	63	38	33	48	32	44	43	52	39	17	42	25
10	64	37	33	47	32	57	42	50	40	18	43	24
11	59	37	33	48	31	60	58	48	40	17	43	23
12	58	36	32	47	33	62	60	46	40	17	42	22
13	56	35	32	46	34	64	59	45	39	16	42	23
14	54	34	38	46	33	63	58	45	40	16	43	22
15	53	33	38	45	34	62	57	44	40	15	43	24
16	52	32	38	44	36	61	55	44	38	14	42	23
17	52	31	37	43	37	59	54	42	37	16	42	23
18	50	31	37	40	43	58	54	41	36	17	41	22
19	48	32	36	40	44	57	52	39	36	17	40	22
20	47	34	36	40	44	59	52	38	34	17	39	22
21	46	32	38	39	44	58	53	37	33	30	38	21
22	44	32	39	39	42	57	56	34	32	51	36	21
23	42	33	39	38	42	55	55	34	31	55	36	21
24	42	34	40	37	42	54	54	33	30	58	35	20
25	40	34	41	36	42	52	52	32	29	59	33	20
26	39	34	41	36	40	50	55	36	29	58	32	20
27	38	34	42	35	39	52	68	35	28	58	30	20
28	37	34	44	34	39	52	71	34	28	56	30	18
29	36		47	34	38	56	70	34	27	55	32	18
30	35		49	34	38	55	69	33	26	54	32	18
31	34		50		35		66	32		54		18
Medie	53	35	38	43	37	51	56	44	33	31	42	23

Media annua: 40

Bacino: LAGO D'ORTA

Stazione: L. D'ORTA ad OMEGNA (288.85 *m* s. m.)

Giorno	G	F	M	A	M	G	L	A	S	O	N	D
1	120	112	115	108	90	81	99	99	83	91	112	109
2	120	118	112	107	90	80	100	97	81	91	111	108
3	120	119	113	105	92	78	103	96	79	90	112	109
4	121	119	111	104	91	82	106	93	77	89	113	108
5	121	120	111	102	90	84	103	91	81	88	113	108
6	122	119	110	102	89	69	102	90	81	87	113	106
7	128	119	112	100	88	71	101	89	81	86	114	105
8	134	118	110	100	88	101	101	94	97	85	114	104
9	135	119	109	99	88	114	100	95	101	85	114	104
10	134	118	109	97	85	124	98	93	103	84	115	104
11	132	117	110	101	85	129	104	88	104	86	116	103
12	128	116	109	100	86	131	106	86	104	85	115	102
13	124	113	110	99	84	116	105	83	103	84	115	102
14	122	116	110	97	83	116	103	81	103	83	115	102
15	116	114	106	96	86	116	102	86	103	83	116	102
16	114	114	105	94	87	116	99	86	102	82	116	102
17	118	111	103	94	84	114	97	88	101	83	115	102
18	118	112	102	96	89	113	101	88	100	82	114	101
19	116	113	102	93	88	114	99	88	100	82	114	100
20	115	114	101	92	87	110	100	88	99	85	113	100
21	116	113	104	91	87	113	99	87	98	103	113	99
22	115	112	104	90	85	111	98	87	97	111	113	99
23	114	111	104	90	86	109	95	85	97	115	112	98
24	114	115	103	88	84	106	94	83	96	116	111	98
25	112	115	103	93	82	102	96	85	94	115	110	97
26	111	116	103	93	81	100	101	87	94	115	109	97
27	110	115	103	92	80	106	103	87	94	114	109	97
28	109	115	103	92	80	102	99	85	93	113	108	95
29	108		105	91	79	102	101	86	94	114	108	96
30	109		107	90	84	101	97	85	92	113	107	95
31	110		108		82		98	85		113		94
Medie	119	115	107	97	86	104	100	88	94	95	113	101

Media annua: 102

Bacino: LAGO MAGGIORE

Stazione: L. MAGGIORE a SESTO CALENDE (192.87 *m* s. m.)

Giorno	G	F	M	A	M	G	L	A	S	O	N	D
1	153	138	97	75	38	87	100	97	15	11	108	114
2	152	141	96	74	40	88	100	98	13	10	109	113
3	151	140	95	72	46	87	105	98	10	9	112	111
4	151	138	94	69	50	89	106	95	7	8	113	111
5	151	134	93	69	50	92	106	94	4	7	114	109
6	151	130	91	69	51	95	105	93	1	6	114	108
7	154	128	89	68	53	98	101	90	-1	6	114	108
8	155	127	88	68	57	167	99	87	16	1	115	106
9	154	127	87	68	59	178	98	86	22	-2	115	104
10	152	127	85	67	62	226	97	82	28	-2	118	105
11	152	127	84	66	63	220	98	79	32	-1	120	102
12	150	126	82	68	67	204	100	76	33	-2	121	100
13	151	124	81	66	59	187	100	74	34	-2	122	99
14	154	120	77	66	70	168	102	70	34	-3	123	98
15	152	118	77	64	79	153	100	66	34	-5	125	95
16	154	116	76	63	90	139	100	64	33	-6	125	95
17	152	114	74	60	90	127	100	61	30	-8	124	96
18	153	115	72	56	96	124	98	58	28	-4	124	92
19	150	115	72	54	96	121	98	55	26	-3	124	92
20	150	115	70	53	92	120	100	51	24	-3	123	92
21	150	111	67	50	89	125	102	46	22	8	122	90
22	148	109	68	48	87	121	100	39	20	60	122	89
23	147	108	67	45	86	117	102	36	19	84	114	88
24	146	105	66	43	84	114	100	33	17	89	120	84
25	145	102	67	41	83	111	97	30	16	95	120	82
26	144	100	67	38	82	108	101	31	15	100	119	81
27	143	99	69	37	83	110	101	28	14	101	117	79
28	142	96	69	36	85	108	100	25	16	103	114	77
29	142		72	35	87	106	99	22	14	106	113	76
30	140		74	36	86	101	98	21	13	104	113	73
31	137		75		85		96	18		104		71
Medie	149	120	79	57	73	130	100	61	20	31	118	95

Media annua: 86

Bacino: TICINO

Stazione: TICINO a PAVIA (57.71 *m* s. m.)

Giorno	G	F	M	A	M	G	L	A	S	O	N	D
1	-134	-141	-112	-75	-157	-158	-70	-142	-162	-128	-123	-144
2	-136	-10	-122	-79	-160	-139	-111	-145	-162	144	-110	-144
3	-138	6	-124	-83	-160	-159	-135	-148	-163	-154	-139	-147
4	-138	-50	-118	-83	-160	-159	-124	-152	-166	-150	-144	-150
5	-133	-70	-114	-88	-177	-150	-112	-154	-166	-148	-148	-152
6	-135	-82	-112	-93	-177	-132	-106	-163	-165	-146	-148	-152
7	-111	-101	-115	-94	-177	-120	-111	-166	-158	-145	-149	-153
8	-20	-118	-118	-92	-177	84	-130	-168	-109	-150	-150	-154
9	48	-125	-117	-92	-174	79	-143	-166	-118	-151	-150	-153
10	-47	-128	-114	-91	-174	99	-157	-169	-120	-150	-147	-154
11	-91	-131	-112	-91	-176	153	-166	-170	-85	-146	-144	-154
12	-102	-134	-110	-90	-174	143	-132	-170	-91	-147	-148	-158
13	-114	-123	-86	94	-173	113	-135	-169	-105	-146	-150	-156
14	-119	-132	-97	-94	-178	84	-143	-169	-109	-146	-140	-155
15	-113	-135	-100	-98	-178	52	-166	-168	-111	-148	-141	-135
16	-118	-138	-98	-102	-157	30	-148	-168	-122	-149	-139	-140
17	-74	-140	-98	-102	-145	13	-152	-163	-126	-152	-145	-149
18	-92	-142	-105	-118	-138	-18	-158	-167	-130	-155	-149	-151
19	-108	-130	-111	-148	-93	-42	-158	-169	-137	-156	-150	-156
20	-122	-130	-107	-157	-92	-36	-160	-170	-135	-156	-152	-145
21	-131	-133	-80	-158	-110	-13	-154	162	-137	-136	-153	-148
22	-136	-133	-94	-158	-113	4	-151	-164	-136	-10	-152	-152
23	-139	-132	-100	-158	-92	-3	-148	-161	-137	-31	-152	-154
24	-141	-116	-103	-158	-171	-30	-152	-163	-136	-67	-153	-154
25	-142	-115	-104	-158	-161	-52	-161	-165	-132	-100	-153	-158
26	-143	-114	-112	-158	-160	-58	-124	-160	-124	-124	-155	-160
27	-143	-115	-109	-158	-157	-68	-86	-160	-124	-129	-156	-161
28	-145	-118	-91	-158	-158	-65	-66	-160	-126	-126	-157	-157
29	-146		-85	-158	-158	-68	-85	-164	-126	-125	-155	-156
30	-146		-80	-159	-158	-72	-106	-161	-126	-137	-154	-155
31	-147		-77		-158		-135	-161		-130		-158
Medie	-115	-112	-104	-118	-155	-28	-132	-162	-131	-132	-147	-152

Media annua: -124

Bacino: DORA BALTEA

Stazione: DORA BALTEA a TAVAGNASCO (263.03 *m* s. m.)

Giorno	G	F	M	A	M	G	L	A	S	O	N	D
1	20	32	24	48	88	102	139	104	97	42	19	13
2	17	33	22	47	100	101	139	102	86	39	20	12
3	23	30	22	45	98	105	144	100	85	43	20	13
4	24	29	22	46	95	116	146	97	84	46	17	11
5	22	30	22	48	91	130	144	94	85	44	18	13
6	19	28	19	51	98	128	130	95	80	41	16	14
7	22	28	22	56	112	163	120	94	78	39	17	14
8	28	30	23	57	112	196	114	90	77	33	17	13
9	21	56	24	59	110	175	116	85	78	29	17	12
10	22	48	24	60	107	153	120	83	82	33	17	13
11	23	39	22	63	110	134	130	79	76	42	16	6
12	34	38	22	71	113	125	130	81	74	35	16	12
13	50	36	17	65	108	120	131	83	70	33	14	14
14	59	33	20	65	106	117	130	81	67	32	16	14
15	61	29	23	63	103	117	126	78	57	32	15	15
16	52	30	23	60	100	126	127	77	52	28	13	13
17	49	30	24	53	93	140	127	79	49	30	12	13
18	44	29	25	53	97	149	130	81	47	29	13	7
19	36	28	22	52	88	158	140	83	51	26	12	9
20	34	25	19	53	87	157	142	87	50	27	10	10
21	33	27	22	55	81	152	138	90	54	54	12	10
22	32	25	22	56	76	150	135	87	50	43	13	9
23	29	25	22	56	76	152	129	86	48	29	13	10
24	29	24	23	56	75	157	124	87	48	26	12	10
25	27	24	26	58	80	160	124	86	46	25	10	5
26	26	24	31	62	86	160	130	81	50	24	10	5
27	26	22	37	65	95	158	128	82	51	24	10	8
28	26	22	54	69	106	150	118	83	49	20	10	8
29	25		54	76	105	140	108	82	42	19	12	8
30	23		52	84	104	142	102	87	42	15	12	10
31	23		50		100		101	100		16		9
Medie	31	30	27	58	97	141	128	87	63	32	14	11

Media annua: 60

Bacino: TANARO

Stazione: TANARO a MONTECASTELLO (79.46 *m* s. m.)

Giorno	G	F	M	A	M	G	L	A	S	O	N	D
1	155	430	170	167	115	98	96	78	84	84	124	93
2	153	350	158	158	115	96	91	76	83	83	122	94
3	152	270	147	149	118	94	88	77	82	82	121	114
4	153	230	142	142	119	90	86	96	82	82	119	126
5	153	200	142	140	124	94	86	88	78	81	117	118
6	155	185	140	142	129	107	85	84	74	82	116	110
7	228	180	140	141	127	107	82	80	81	82	114	105
8	317	180	136	147	126	117	81	79	75	82	112	102
9	303	170	130	149	125	146	80	79	77	81	110	102
10	237	165	129	150	118	130	78	77	91	80	109	99
11	222	165	130	152	112	128	76	74	121	78	107	99
12	223	160	132	150	113	124	79	68	127	84	106	98
13	241	140	140	150	114	117	89	67	134	87	104	96
14	280	133	141	146	110	112	86	72	130	86	119	97
15	260	134	142	140	108	106	82	72	116	84	132	110
16	256	128	143	134	106	100	79	72	108	83	122	116
17	264	126	144	130	106	94	80	75	102	82	120	113
18	194	124	152	123	104	92	75	75	99	80	115	109
19	170	132	148	120	110	89	70	71	95	80	111	104
20	157	146	140	119	118	89	69	70	92	81	108	104
21	143	130	152	120	110	106	78	69	91	229	105	107
22	140	124	182	116	103	107	74	66	90	227	101	105
23	140	124	168	112	98	103	74	72	88	171	101	102
24	137	134	161	112	96	98	69	74	86	152	100	101
25	132	128	159	111	93	91	66	72	84	146	98	98
26	130	131	160	111	92	88	67	74	80	142	96	95
27	129	142	170	110	92	87	72	92	79	138	95	95
28	128	164	200	113	90	90	73	91	78	134	94	94
29	127		199	114	88	98	84	86	80	131	93	94
30	125		188	114	89	102	88	84	84	128	92	94
31	130		182		90		80	84		126		93
Medie	185	172	154	133	108	103	79	77	92	109	109	103

Media annua: 118

Bacino: SCRIVIA

Stazione: SCRIVIA a SERRAVALLE (195.93 *m* s. m.)

Giorno	G	F	M	A	M	G	L	A	S	O	N	D
1	74	103	97	85	67	59	61	55	52	53	61	64
2	73	105	94	83	67	59	61	55	51	53	62	75
3	72	110	92	82	68	59	60	55	53	53	62	98
4	73	109	89	81	68	59	60	55	51	53	61	90
5	73	102	88	79	68	59	60	55	50	54	66	84
6	82	97	88	79	67	58	60	55	50	54	68	79
7	186	94	86	79	68	59	61	56	52	54	69	77
8	136	90	84	77	68	60	61	54	52	54	70	75
9	122	89	84	76	67	60	61	54	76	54	70	73
10	113	87	82	75	66	69	61	54	63	54	101	73
11	111	85	82	77	67	70	59	54	58	53	99	72
12	110	84	82	75	63	67	59	54	58	53	86	71
13	112	83	81	73	62	66	60	54	60	53	80	71
14	112	81	79	72	62	66	60	56	60	53	80	70
15	107	82	78	72	62	65	60	53	58	53	80	140
16	102	82	76	71	62	65	63	53	57	53	78	110
17	131	82	76	71	63	65	62	52	57	53	74	102
18	116	122	75	71	63	65	60	52	57	53	72	96
19	107	135	76	70	63	64	60	52	54	52	70	94
20	104	119	75	70	64	63	60	52	55	52	70	106
21	100	96	166	70	64	62	60	53	55	163	70	102
22	98	93	124	70	64	62	60	54	55	85	68	100
23	92	92	107	70	64	62	60	54	55	72	67	96
24	88	96	103	70	64	61	59	54	54	69	66	94
25	86	106	98	69	64	61	57	54	53	64	66	91
26	85	110	96	70	64	61	58	54	52	62	65	88
27	83	104	95	69	65	60	65	55	52	62	65	87
28	83	101	93	69	65	60	62	55	53	60	65	81
29	81		91	68	65	60	61	54	53	58	64	81
30	81		90	67	61	61	58	53	53	59	64	81
31	80		87		60		58	52		58		81
Medie	99	98	91	74	65	62	60	54	55	60	71	87

Media annua: 73

Bacino: TREBBIA

Stazione: TREBBIA a S. SALVATORE (282.52 *m* s. m.)

Giorno	G	F	M	A	M	G	L	A	S	O	N	D
1	141	170	197	188	152	141	150	150	142	131	142	172
2	140	185	190	186	150	140	152	148	140	130	140	220
3	142	205	183	184	151	142	149	149	140	128	141	208
4	144	220	181	181	153	140	151	147	139	130	139	194
5	146	200	178	176	150	138	149	145	141	129	138	188
6	157	196	184	173	148	141	150	144	140	125	136	180
7	240	190	177	168	147	143	151	142	143	127	137	178
8	255	184	174	165	145	140	148	143	142	127	148	174
9	225	178	170	167	152	144	147	140	144	124	155	168
10	205	176	172	162	150	168	145	139	158	126	230	166
11	197	169	176	168	154	165	146	141	166	125	205	164
12	192	166	182	174	151	163	144	144	157	127	196	160
13	190	161	178	170	153	160	142	146	155	129	189	157
14	188	163	175	166	150	157	140	145	152	130	181	159
15	187	164	176	161	148	155	141	143	154	133	178	310
16	220	162	188	158	152	152	141	141	150	131	174	237
17	285	175	210	156	151	148	138	140	149	132	172	210
18	228	305	195	154	149	145	140	140	147	134	170	205
19	200	253	190	151	154	142	141	139	145	133	168	196
20	205	237	187	153	152	146	142	142	143	135	165	200
21	194	215	355	150	144	162	140	140	140	230	164	193
22	190	204	268	152	140	158	141	143	138	198	161	189
23	184	198	235	154	141	156	144	141	136	180	157	185
24	182	250	220	151	139	153	142	142	136	167	154	183
25	178	227	217	150	140	156	145	149	135	161	150	186
26	173	218	212	153	142	154	205	150	134	158	147	182
27	170	212	208	161	140	157	172	151	132	152	145	179
28	168	198	204	160	140	155	163	150	130	148	144	175
29	165		198	158	137	152	157	148	131	142	146	173
30	164		195	162	139	151	149	149	133	140	152	168
31	167		192		140		146	150		144		164
Medie	188	199	199	164	147	151	149	145	143	142	161	188

Media annua: 164

Bacino: TARO

Stazione: TARO a FORNOVO (128.02 *m* s. m.)

Giorno	G	F	M	A	M	G	L	A	S	O	N	D
1	65	115	230	150	128	95	120	123	125	125	125	130
2	65	120	210	145	128	95	120	125	125	125	140	160
3	60	125	205	145	128	105	125	130	128	125	135	170
4	60	130	205	145	125	105	120	125	125	128	130	140
5	60	120	205	145	125	115	125	125	125	125	127	140
6	70	125	210	145	125	115	145	125	125	125	127	135
7	130	125	205	140	125	110	180	130	128	127	127	135
8	170	125	205	140	125	110	125	130	145	127	125	135
9	150	130	205	145	125	115	125	135	140	125	128	135
10	130	130	210	145	128	135	120	125	135	125	185	130
11	100	125	210	145	128	140	110	125	130	125	135	127
12	90	120	215	145	125	130	110	125	130	127	140	127
13	95	120	205	145	125	130	115	125	128	125	140	127
14	100	115	210	145	130	125	120	128	128	125	140	130
15	95	115	215	140	135	120	160	120	125	125	138	220
16	95	115	220	140	135	120	140	125	125	127	135	160
17	170	140	215	138	135	120	135	130	128	128	135	140
18	150	290	225	130	130	130	130	130	128	125	130	140
19	145	240	230	130	128	120	120	125	125	127	127	135
20	135	210	235	130	128	110	120	128	125	128	127	140
21	130	190	300	130	125	110	120	125	125	130	127	135
22	125	170	215	138	125	110	120	128	128	150	125	135
23	120	170	200	130	125	120	120	125	128	140	125	130
24	120	230	180	130	120	120	120	125	125	130	125	130
25	120	235	175	135	120	120	120	128	125	125	125	127
26	115	230	170	130	115	120	175	125	125	125	125	127
27	115	230	170	130	115	120	150	130	120	125	125	125
28	120	235	160	128	105	120	130	125	125	120	125	125
29	120		155	128	105	120	125	125	127	120	125	120
30	115		150	130	95	120	123	130	127	120	125	115
31	110		150		95		123	130		120		115
Medie	111	162	203	138	123	118	129	127	128	127	132	137

Media annua: 136

Bacino: PARMA

Stazione: PARMA a COLORNO (22.73 *m* s. m.)

Giorno	G	F	M	A	M	G	L	A	S	O	N	D
1	103	99	155	135	105	102	95	108	100	90	93	105
2	105	100	150	130	104	101	93	105	95	95	95	100
3	110	100	140	140	102	100	90	103	90	98	100	105
4	115	102	130	100	100	100	87	104	91	100	99	108
5	120	103	128	95	103	102	85	102	92	105	97	104
6	125	105	127	90	102	105	80	100	91	106	94	100
7	130	100	125	98	100	110	82	98	90	104	91	98
8	140	95	130	100	98	113	80	96	92	103	90	95
9	150	92	140	103	97	115	81	95	95	102	92	100
10	120	90	180	105	95	120	84	97	90	100	95	105
11	110	93	150	110	90	150	85	95	100	99	97	107
12	100	95	170	107	91	205	86	92	105	95	98	110
13	98	98	150	108	96	200	89	90	108	94	100	113
14	95	100	140	105	95	180	90	92	110	95	100	115
15	93	102	150	110	97	150	92	93	109	96	102	120
16	90	110	145	112	99	145	95	92	108	98	103	125
17	85	120	140	115	100	140	97	90	105	95	105	130
18	87	300	143	112	102	137	96	94	103	97	106	140
19	90	250	145	110	104	135	94	95	100	99	108	120
20	94	480	147	105	103	130	91	98	98	100	110	100
21	98	150	150	108	102	120	93	100	99	110	108	98
22	100	130	410	110	100	100	95	102	97	120	105	96
23	105	135	250	106	103	110	98	105	95	150	106	95
24	108	150	200	105	108	108	100	108	90	130	108	90
25	112	210	180	102	110	105	102	110	92	120	110	92
26	115	200	175	100	107	103	105	109	96	100	113	95
27	120	180	170	105	104	102	108	108	95	102	117	96
28	117	160	160	104	106	100	106	105	98	105	120	98
29	114		155	108	105	100	108	102	97	110	118	100
30	110		150	110	104	98	109	102	94	115	115	110
31	108		140		103		110	100		180		115
Medie	109	145	162	108	101	123	94	100	98	107	103	106

Media annua: 113

Bacino: ENZA

Stazione: ENZA a SORBOLO (24.09 *m* s. m.)

Giorno	G	F	M	A	M	G	L	A	S	O	N	D
1	70	81	244	210	60	66	66	66	66	66	116	71
2	70	88	240	186	56	66	66	67	66	66	154	348
3	67	92	220	172	57	66	66	82	66	66	108	247
4	70	116	184	155	58	66	66	74	66	66	80	179
5	70	92	194	160	59	66	66	73	66	66	74	196
6	65	82	195	160	60	66	66	71	66	66	70	138
7	65	276	164	152	61	66	66	68	66	66	68	120
8	68	160	152	152	62	66	66	66	66	66	66	112
9	84	133	180	145	63	66	66	66	66	66	66	106
10	73	108	226	144	64	66	66	66	66	66	146	98
11	70	94	204	120	66	66	66	66	66	66	340	98
12	70	91	280	109	66	66	66	66	66	66	180	92
13	78	88	210	109	66	66	66	66	66	66	124	76
14	80	82	268	98	66	66	66	66	66	66	112	65
15	125	78	260	88	66	66	66	66	66	66	68	64
16	102	79	248	75	115	66	66	66	66	66	66	420
17	494	78	244	64	76	66	66	66	66	66	66	225
18	234	654	340	76	68	66	66	66	66	66	66	248
19	252	343	216	70	66	66	66	66	66	130	66	180
20	166	304	192	73	66	66	66	66	66	75	66	168
21	129	220	292	72	66	66	66	66	66	69	66	168
22	108	184	660	73	66	66	66	66	66	197	66	134
23	95	196	400	73	66	66	66	66	66	123	66	112
24	90	301	324	67	66	66	66	66	66	86	66	120
25	89	440	300	68	66	66	66	66	66	79	66	100
26	88	345	293	64	66	66	70	70	66	74	66	98
27	88	280	302	62	66	66	68	68	66	72	66	88
28	84	284	292	60	66	66	66	67	66	68	67	88
29	87		256	60	66	66	68	70	66	79	67	83
30	84		256	60	66	66	68	66	66	76	67	84
31	80		230		66		68	66		90		224
Medie	110	192	260	106	66	66	66	68	66	78	92	147

Media annua: 109

Bacino: SECCHIA

Stazione: SECCHIA a PONTE BACCHELLO (21.47 *m* s. m.)

Giorno	G	F	M	A	M	G	L	A	S	O	N	D
1	37	42	175	145	40	18	19	15	22	22	196	20
2	35	52	157	133	40	18	19	16	22	22	163	276
3	34	52	142	118	40	18	18	60	22	22	104	208
4	36	52	132	100	40	18	18	64	22	22	81	145
5	36	52	132	116	40	18	16	13	22	55	57	120
6	38	52	123	104	40	18	24	15	21	44	72	102
7	38	140	98	103	40	18	28	18	20	18	48	88
8	37	118	108	102	40	18	16	80	20	50	44	80
9	76	91	110	99	40	18	16	20	21	24	44	60
10	50	85	120	100	39	18	18	12	44	18	180	62
11	44	75	148	92	39	18	19	12	24	18	412	64
12	43	68	164	90	38	18	18	12	80	20	198	38
13	42	60	166	108	37	18	19	13	30	20	148	54
14	42	52	172	97	36	18	20	14	20	18	136	54
15	72	63	183	78	35	18	19	96	21	57	117	50
16	54	59	170	78	34	18	41	56	22	36	107	190
17	250	57	175	64	33	18	22	15	22	18	82	136
18	156	568	267	48	32	18	21	10	22	18	68	166
19	228	304	216	60	31	18	21	10	22	68	63	129
20	140	236	149	64	30	18	21	12	22	63	58	144
21	119	180	172	62	29	18	21	14	22	31	44	138
22	101	150	480	52	28	18	22	22	22	182	51	95
23	96	144	280	48	27	18	22	22	22	97	48	90
24	68	196	222	44	26	18	22	21	22	76	43	84
25	64	292	201	42	25	18	22	20	22	59	22	72
26	59	238	208	41	24	18	40	20	22	42	20	68
27	53	183	207	40	23	18	20	20	22	34	20	63
28	50	202	194	40	22	18	12	21	22	20	20	67
29	54		177	40	21	18	12	22	22	20	20	64
30	52		166	40	20	18	14	22	22	20	20	62
31	44		160		19		14	22		20		156
Medie	73	138	180	78	33	18	20	25	25	40	90	101

Media annua: 68

Bacino: PANARO

Stazione: PANARO a BOMPORTO (18.43 *m* s. m.)

Giorno	G	F	M	A	M	G	L	A	S	O	N	D
1	-6	27	170	132	20	-14	-20	-14	-12	22	256	25
2	-12	28	154	106	20	-14	-24	-20	-3	20	266	522
3	-14	74	140	94	14	-13	-25	2	-5	10	150	338
4	-4	60	129	72	32	-12	-26	4	0	6	100	208
5	-4	46	129	62	21	-16	-30	-6	-16	4	66	158
6	-2	38	116	61	24	-24	6	0	-16	6	56	126
7	-5	140	95	64	32	-25	-2	-6	-14	12	42	106
8	109	118	111	72	66	-26	-7	4	0	146	30	92
9	88	76	136	68	48	-29	-5	8	-6	85	22	83
10	40	62	161	72	34	-32	-17	-5	4	52	33	71
11	32	48	163	80	26	-33	-12	-10	22	39	542	62
12	16	37	284	84	26	-30	-14	-12	10	96	232	56
13	23	34	197	92	38	-30	-4	-14	16	65	148	51
14	24	36	215	68	28	-28	-4	-10	25	44	130	46
15	114	44	195	64	28	-30	6	-6	18	32	116	44
16	46	28	183	65	34	-35	3	5	9	26	104	260
17	296	39	188	56	45	-34	0	-1	4	20	86	198
18	154	644	275	42	32	-34	-13	-6	5	14	70	224
19	260	298	202	38	19	-40	-18	-17	6	256	63	160
20	130	232	146	38	10	-39	-26	-18	4	145	53	150
21	85	142	217	34	16	-35	-28	-16	2	85	44	206
22	66	105	543	24	0	-32	-19	-18	1	466	43	140
23	50	120	313	30	13	-12	-22	-24	3	200	39	121
24	30	262	228	30	8	-24	-30	-21	0	122	32	100
25	42	298	212	40	1	-24	-30	-23	-5	101	28	96
26	36	260	228	39	2	-18	-16	-21	-6	74	25	76
27	34	174	236	27	-3	-28	2	-20	-6	55	24	66
28	30	222	228	30	-7	-20	-16	-14	-8	48	18	55
29	30		206	24	-13	-21	-3	-20	-2	38	17	48
30	36		176	26	-8	-8	6	-18	14	38	20	40
31	18		174		-10		-7	-13		28		196
Medie	56	132	199	58	19	-25	-13	-11	1	76	95	133

Media annua: 60

Bacino: PO

Stazione: PO a MEIRANO (214.22 *m* s. m.)

Giorno	G	F	M	A	M	G	L	A	S	O	N	D
1	-22	0	-9	-3	-46	-57	-30	-50	-40	-25	-10	-13
2	-21	98	-10	-6	-46	-56	-34	-48	-42	-25	-8	-12
3	-21	35	-8	-8	-48	-56	-35	-45	-47	-28	-10	-12
4	-22	19	-6	-9	-48	-55	-38	-48	-50	-30	-11	-12
5	-23	12	-7	-9	-48	-52	-43	-47	-51	-29	-14	-12
6	-20	6	-7	-10	-48	-47	-46	-47	-51	-28	-15	-13
7	-8	2	-7	-10	-48	-46	-47	-48	-52	-27	-16	-14
8	108	0	-8	-10	-47	-29	-50	-48	-42	-28	-17	-15
9	60	-2	-8	-11	-49	-6	-52	-48	-10	-29	-17	-16
10	22	-3	-9	-11	-50	4	-50	-50	-11	-31	-17	-16
11	11	-4	-8	-12	-50	-2	-51	-51	30	-26	-17	-16
12	4	-5	-6	-13	-50	1	-35	-12	2	-20	-17	-17
13	3	-6	0	-15	-50	-5	-43	-48	-4	-22	-13	-18
14	1	-8	-6	-17	-50	-15	-49	-52	-11	-23	-8	-19
15	1	-10	-6	-20	-50	-22	-51	-52	-15	-23	-9	-18
16	0	-10	-8	-23	-51	-32	-55	-45	-16	-24	2	-18
17	-1	-10	-10	-24	-51	-37	-58	-47	-18	-25	-2	-18
18	-3	-10	-9	-26	-50	-42	-55	-49	-20	-25	-8	-19
19	-5	-12	-9	-28	-49	-43	-55	-51	-21	-25	-10	-20
20	-6	-12	-10	-29	-49	-37	-55	-52	-22	-24	-11	-19
21	-8	-12	-9	-31	-50	-25	-55	-52	-24	20	-13	-19
22	-9	-12	-8	-32	-51	-22	-50	-49	-26	25	-14	-19
23	-10	-12	-9	-35	-52	-22	-55	-50	-27	4	-13	-20
24	-11	-5	-11	-36	-52	-28	-56	-54	-30	-4	-13	-20
25	-12	-2	-10	-38	-52	-32	-55	-53	-32	-8	-13	-20
26	-12	-5	-8	-42	-52	-38	-24	-35	-34	-11	-13	-21
27	-12	-7	-7	-43	-52	-42	-47	-39	-33	-13	-14	-22
28	-12	-10	-4	-43	-53	-30	-46	-41	-25	-14	-17	-20
29	-11		-2	-44	-54	-24	-48	-41	-24	-15	-15	-21
30	-12		-2	-44	-55	-24	-50	-42	-25	-16	-15	-21
31	-14		0		-56		-52	-43		-17		-21
Medie	-2	1	-7	-23	-50	-31	-47	-46	-26	-18	-12	-17

Media annua: -24

Bacino: PO

Stazione: PO a BECCA (55.10 *m* s. m.)

Giorno	G	F	M	A	M	G	L	A	S	O	N	D
1	-16	15	74	94	-92	-78	45	-20	-49	-32	-1	-27
2	-16	234	78	85	-92	-78	22	-24	-45	-46	25	-11
3	-17	245	64	75	-90	-78	-3	-29	-51	-53	10	-14
4	-17	164	60	68	-78	-72	2	-37	-62	-50	-3	-10
5	-15	135	56	60	-74	-50	25	-37	-64	-51	-8	-12
6	-13	100	56	60	-78	12	22	-48	-68	-49	-11	-21
7	34	85	52	59	-82	17	7	-61	-69	-47	-11	-26
8	212	67	45	59	-72	30	-9	-61	15	-49	-14	-27
9	290	52	45	62	-53	240	-27	-62	28	-52	-16	-28
10	174	48	43	55	-55	222	-45	-64	40	-53	-14	-31
11	114	49	44	60	-62	273	-53	-70	75	-50	-10	-34
12	94	43	44	53	-58	252	-32	-75	84	-48	-11	-37
13	84	40	67	44	-47	225	-2	-75	57	-38	-17	-37
14	84	35	60	25	-42	180	-9	-65	50	-37	-9	-40
15	97	26	50	13	-52	152	-29	-57	44	-42	2	-15
16	85	21	50	5	-50	127	-26	-54	18	-45	9	15
17	149	18	53	-8	-37	107	-35	-55	7	-48	-3	-8
18	106	18	55	-25	-36	90	-41	-61	-5	-46	-5	-18
19	81	26	54	-54	21	83	-43	-69	-9	-49	-12	-25
20	61	50	48	-68	35	85	-48	-75	-13	-49	-17	-22
21	47	35	43	-80	0	120	-41	-76	-20	-30	-20	-17
22	36	24	102	-84	-17	147	-35	-78	-22	262	-24	-22
23	30	16	75	-86	-31	134	-23	-77	-25	186	-28	-27
24	24	56	66	-88	-57	104	-33	-79	-28	116	-29	-31
25	17	85	60	-92	-72	81	-48	-81	-30	70	-29	-35
26	15	67	59	-97	-78	75	-15	-78	-26	40	-33	-39
27	8	57	61	-97	-83	70	50	-60	-29	21	-35	-43
28	7	56	72	-94	-85	68	80	-46	-34	15	-37	-43
29	4		95	-92	-81	64	55	-50	-33	5	-37	-43
30	3		96	-93	-73	57	35	-54	-31	-3	-38	-41
31	3		95		-76		7	-54		-5		-39
Medie	57	67	62	-6	-56	89	-8	-59	-10	-8	-14	-26

Media annua: 7

Bacino: PO

Stazione: PO a PIACENZA (42.16 *m* s. m.)

Giorno	G	F	M	A	M	G	L	A	S	O	N	D
1	113	124	193	188	52	64	145	118	91	93	113	96
2	113	220	192	182	54	67	130	109	93	91	128	108
3	112	333	178	173	55	64	113	103	92	85	130	116
4	113	285	168	164	60	64	106	99	83	83	117	110
5	115	252	164	160	65	70	128	101	80	85	110	108
6	116	206	164	156	66	95	131	95	75	87	107	104
7	134	191	159	155	64	120	124	86	74	88	105	98
8	259	176	154	154	64	117	112	83	115	85	106	97
9	357	165	152	158	73	228	102	82	141	84	106	96
10	318	157	153	156	81	297	91	80	152	80	111	93
11	229	156	161	149	78	349	86	75	182	84	122	92
12	203	156	158	152	76	334	98	69	188	86	117	92
13	193	149	174	140	81	310	115	68	178	87	109	89
14	189	147	174	136	87	277	116	66	161	92	112	88
15	198	142	164	126	86	248	109	77	171	91	115	95
16	196	138	160	119	83	221	106	87	149	88	131	135
17	228	134	158	114	88	195	99	82	132	86	118	120
18	234	151	161	105	88	180	95	79	121	86	114	109
19	198	150	158	94	102	160	90	73	116	86	110	102
20	175	170	152	84	128	158	86	66	113	87	106	98
21	161	160	151	74	120	187	86	64	110	87	104	106
22	150	146	200	72	107	224	94	64	107	227	101	104
23	143	138	198	66	102	230	102	60	105	327	99	99
24	136	159	179	63	90	213	98	60	102	225	99	97
25	132	203	170	59	77	180	92	59	99	185	98	96
26	130	190	166	56	70	162	90	62	101	148	96	93
27	128	174	164	53	67	160	126	75	98	131	94	90
28	126	172	167	54	63	158	185	88	95	126	93	88
29	124		188	54	63	156	178	88	94	120	90	88
30	123		192	53	68	154	154	85	92	116	90	88
31	122		190		68		130	84		109		89
Medie	170	177	170	116	78	181	113	80	117	114	108	100

Media annua: 127

Bacino: PO

Stazione: PO a CREMONA (34.34 *m* s. m.)

Giorno	G	F	M	A	M	G	L	A	S	O	N	D
1	-143	-130	-31	-24	-238	-204	-65	-78	-134	-141	-110	-140
2	-146	-87	-24	-28	-235	-208	-90	-90	-140	-144	-91	-122
3	-154	86	-36	-30	-234	-210	-114	-105	-142	-156	-77	-108
4	-155	88	-50	-51	-232	-209	-128	-115	-156	-166	-94	-111
5	-145	26	-57	-57	-226	-203	-74	-125	-167	-160	-106	-116
6	-140	-9	-51	-63	-223	-177	-59	-127	-169	-158	-114	-119
7	-132	-30	-58	-66	-223	-124	-67	-145	-178	-154	-118	-128
8	-29	-48	-65	-67	-224	-115	-96	-156	-148	-155	-121	-133
9	109	-64	-70	-65	-217	-96	-130	-148	-65	-159	-121	-135
10	122	-78	-66	-64	-204	68	-152	-154	-63	-161	-119	-157
11	29	-84	-49	-71	-205	92	-147	-163	-30	-161	-91	-139
12	-20	-82	-56	-72	-208	135	-91	-173	-4	-156	-86	-142
13	-36	-88	-40	-79	-199	119	-97	-182	-14	-154	-102	-144
14	-44	-91	-34	-94	-188	87	-86	-184	-36	-149	-111	-146
15	-43	-99	-52	-103	-184	57	-84	-180	-16	-147	-107	-144
16	-36	-106	-56	-124	-188	25	-73	-159	-34	-151	-94	-89
17	-15	-109	-53	-136	-184	-19	-100	-158	-60	-155	-90	83
18	16	-104	-47	-151	-176	-42	-120	-170	-78	-156	-108	-107
19	-24	-74	-55	-168	-162	-62	-131	-180	-94	-155	-110	-123
20	-48	-50	-63	-189	-109	-74	-144	-188	-102	-154	-118	-131
21	-70	-61	-66	-203	-104	-49	-154	-190	-108	-156	-124	-126
22	-85	-87	15	-214	-124	9	-151	-192	-114	-108	-128	-126
23	-96	-98	5	-218	-130	42	-138	-194	-120	117	-131	-135
24	-104	-86	-26	-222	-152	18	-130	-195	-126	56	-134	-140
25	-112	-33	-38	-225	-176	-11	-142	-196	-132	-4	-134	-144
26	-118	-22	-45	-228	-191	-38	-150	-188	-131	-44	-136	-148
27	-123	-39	-48	-232	-199	-48	-88	-166	-134	-71	-140	-153
28	-124	-44	-51	-234	-205	-48	-16	-156	-136	-85	-144	-158
29	-127		-40	-232	-206	-38	15	-149	-140	-95	-146	-160
30	-129		-17	-236	-205	-40	-10	-155	-140	-101	-144	-161
31	-130		-21		-202		-46	-160		-110		-160
Medie	-73	-57	-43	-132	-192	-45	-99	-159	-104	-119	-115	-133

Media annua: -106

Bacino: PO

Stazione: PO a CASALMAGGIORE (23.49 *m* s. m.)

Giorno	G	F	M	A	M	G	L	A	S	O	N	D
1	35	41	128	130	-77	-69	88	80	-4	-2	30	-5
2	32	44	138	126	-79	-71	68	60	10	0	37	8
3	28	140	134	119	-79	-73	48	45	5	-3	56	46
4	24	230	120	110	-86	-74	28	35	-2	-15	60	42
5	28	202	109	102	-81	-71	36	22	-13	-19	42	31
6	34	150	108	98	-72	-60	71	20	-20	-15	32	26
7	38	135	107	92	-70	-30	75	8	-26	-12	27	19
8	70	118	100	90	-70	14	65	-4	-30	-9	22	12
9	195	102	96	89	-70	18	38	-5	30	-14	20	8
10	256	88	100	89	-63	102	15	-5	75	-16	20	4
11	225	80	130	87	-53	194	-3	-12	85	-19	55	0
12	155	78	124	81	-57	246	20	-20	122	-16	60	-2
13	128	77	118	81	-57	252	50	-32	128	-15	50	-4
14	118	72	137	71	-48	232	48	-36	112	-12	36	-7
15	110	68	132	62	-40	203	52	-38	105	-8	34	-9
16	120	64	116	50	-41	176	62	-28	118	-10	40	37
17	138	60	114	40	-45	142	60	-12	93	-12	56	63
18	155	100	128	30	-36	110	36	-16	72	-15	44	56
19	154	118	116	16	-32	88	20	-24	36	-16	35	35
20	125	123	108	-2	-8	72	8	-35	45	-14	28	20
21	105	115	100	-20	28	68	-4	-45	37	-16	21	20
22	90	98	192	-32	22	108	-10	-48	30	2	16	24
23	78	80	172	-40	4	152	-2	-51	24	162	12	18
24	72	85	150	-49	-1	163	10	-61	20	232	9	10
25	64	122	132	-55	-22	141	8	-62	12	165	6	4
26	58	140	120	-60	-46	114	-2	-58	7	120	5	1
27	54	140	115	-62	-61	94	10	-38	11	85	2	-5
28	50	128	109	-69	-69	88	72	-14	6	62	-1	-10
29	48		109	-74	-76	92	138	-6	2	51	-4	-14
30	45		126	-75	-76	96	144	-4	3	42	-3	-15
31	43		132		-71		110	-12		37		-14
Medie	93	107	123	34	-49	84	44	-13	36	23	28	13

Media annua: 43

Bacino: PO

Stazione: PO a BORETTO (Batteria) (19.95 *m* s. m.)

Giorno	G	F	M	A	M	G	L	A	S	O	N	D
1	98	102	200	198	15	7	160	150	72	78	104	74
2	95	102	207	192	15	5	140	130	82	76	109	88
3	90	166	204	186	15	0	120	118	78	75	128	130
4	85	296	193	176	16	-1	105	106	76	62	131	128
5	85	280	175	170	16	4	107	95	64	59	116	113
6	92	227	172	162	16	9	137	92	58	63	104	107
7	96	200	170	158	16	29	142	82	54	64	102	100
8	115	186	164	155	16	70	130	72	49	68	98	90
9	244	167	160	152	12	73	106	70	107	65	97	83
10	345	156	162	153	28	161	87	70	151	62	98	83
11	320	142	196	151	34	266	68	64	161	60	141	80
12	239	138	165	145	30	332	93	58	197	61	141	78
13	204	136	186	144	30	339	115	47	205	65	130	78
14	190	130	202	136	33	316	116	45	190	66	112	73
15	168	126	200	127	42	284	120	41	180	73	106	71
16	180	118	180	116	44	243	130	50	194	73	115	128
17	198	115	178	116	40	213	132	60	168	68	130	147
18	230	158	188	100	42	175	104	56	145	65	120	143
19	236	204	188	90	48	154	84	50	128	66	110	120
20	200	200	174	76	56	137	76	42	115	67	104	104
21	175	180	164	62	85	136	64	35	108	67	98	103
22	158	163	286	54	90	176	60	30	102	83	94	105
23	144	152	260	46	75	229	68	22	95	214	88	100
24	134	142	232	40	70	240	78	77	92	316	85	90
25	126	196	205	36	57	215	75	19	86	246	84	85
26	118	210	194	32	40	190	77	27	82	197	81	80
27	114	213	186	28	27	168	85	38	85	158	79	74
28	110	203	181	24	20	160	147	60	82	135	77	72
29	108		180	24	15	158	216	70	79	123	76	68
30	106		188	24	15	165	220	68	80	116	74	67
31	100		200		16		189	62		110		72
Medie	158	172	192	109	35	155	115	63	112	100	104	95

Media annua: 117

Bacino: PO

Stazione: PO a RONCOCORRENTE (15.26 *m* s. m.)

Giorno	G	F	M	A	M	G	L	A	S	O	N	D
1	51	56	185	175	-71	-62	125	140	39	47	67	29
2	50	58	192	171	-71	-67	100	103	52	43	68	35
3	46	90	198	169	-74	-64	70	88	48	40	81	81
4	39	242	180	154	-72	-66	58	75	43	28	96	87
5	41	286	150	143	-63	-65	47	67	31	15	84	77
6	48	215	150	134	-58	-64	85	57	17	21	73	67
7	51	188	148	129	-58	-40	109	49	11	24	65	61
8	65	160	142	126	-58	12	100	34	4	29	59	52
9	180	137	138	121	-58	35	77	30	33	30	55	45
10	283	118	135	117	-58	53	50	40	103	23	54	46
11	315	106	190	115	-43	212	27	37	124	20	78	38
12	225	98	190	113	-40	283	55	17	155	21	115	32
13	170	96	189	113	-33	330	104	6	183	24	107	30
14	138	90	184	110	-24	314	95	-5	172	25	90	20
15	134	89	190	90	-15	277	92	-11	164	26	80	27
16	136	82	168	78	-2	237	98	-5	184	28	82	72
17	145	76	160	65	-8	196	104	-13	168	25	92	102
18	190	90	158	58	-8	148	85	-12	134	22	94	109
19	200	183	170	37	2	119	57	-4	112	23	78	87
20	172	168	148	26	18	100	38	-9	99	23	71	70
21	140	158	142	9	48	88	20	-22	87	21	61	65
22	121	139	242	-15	59	105	12	-24	80	23	56	64
23	106	113	265	-27	45	163	10	-27	75	80	51	63
24	95	96	225	-35	42	203	19	-37	65	271	48	50
25	87	160	191	-42	26	187	24	-51	58	254	45	44
26	78	173	174	-51	-10	158	47	-33	51	182	42	36
27	71	200	168	-58	-30	127	67	7	45	134	39	32
28	68	194	161	-65	-49	112	96	26	46	105	35	26
29	65		157	-68	-55	120	165	38	44	88	30	20
30	62		159	-69	-64	127	204	38	46	81	27	20
31	58		179		-65		181	31		72		21
Medie	117	138	175	61	-27	109	78	20	82	60	67	52

Media annua: 77

Bacino: PO

Stazione: PO a OSTIGLIA (9.61 *m* s. m.)

Giorno	G	F	M	A	M	G	L	A	S	O	N	D
1	60	66	248	207	-56	-48	135	170	32	41	70	30
2	57	65	237	198	-59	-47	114	127	54	40	73	37
3	53	79	240	190	-58	-53	83	101	57	36	87	85
4	50	225	224	180	-54	-54	60	89	48	27	99	107
5	47	295	196	169	-51	-56	40	77	40	18	90	96
6	52	268	181	154	-45	-49	72	64	27	13	77	80
7	57	218	178	143	-43	-33	110	58	12	17	68	70
8	66	198	174	136	-44	-4	113	40	4	21	59	59
9	145	169	168	132	-40	25	89	32	19	23	55	49
10	282	143	168	131	-39	39	55	41	89	21	52	44
11	335	127	223	130	-37	174	29	35	137	19	99	41
12	285	114	240	125	-30	276	34	20	160	17	143	37
13	215	110	239	118	-20	338	100	5	195	21	135	33
14	180	106	223	114	-12	349	115	-11	198	22	113	30
15	161	100	227	96	-8	314	110	-12	188	24	95	28
16	153	95	212	81	-5	273	107	-13	198	26	91	48
17	163	88	193	69	-2	232	117	5	196	24	97	107
18	216	88	192	53	-4	179	99	10	166	21	103	121
19	228	213	209	41	3	138	63	1	136	18	86	115
20	219	190	189	25	8	113	39	-10	113	20	77	90
21	175	196	170	5	34	93	18	-20	99	21	70	80
22	148	174	220	-6	51	99	8	-24	85	21	60	78
23	126	146	315	-20	46	161	2	-24	76	55	54	73
24	112	126	280	-26	41	211	8	-34	66	230	48	61
25	100	168	241	-29	32	213	17	-42	56	281	44	52
26	91	210	214	-34	1	180	12	-39	46	219	41	46
27	84	236	198	-41	-21	148	29	-17	45	166	38	40
28	79	240	190	-47	-38	122	60	28	44	124	34	32
29	75		184	-51	-45	122	140	38	42	97	30	27
30	72		185	-54	-48	133	212	38	41	84	28	24
31	70		201		-48		210	33		74		26
Medie	134	159	212	73	-19	120	77	25	89	59	74	60

Media annua: 88

Bacino: PO

Stazione: PO a PONTELAGOSCURO (8.51 *m* s. m.)

Giorno	G	F	M	A	M	G	L	A	S	O	N	D
1	-365	-358	-181	-226	-486	-474	-306	-253	-400	-392	-360	-400
2	-368	-359	-184	-232	-490	-474	-315	-294	-390	-392	-355	-394
3	-372	-354	-186	-240	-492	-475	-342	-327	-380	-394	-346	-350
4	-374	-265	-199	-250	-495	-477	-365	-340	-382	-400	-340	-322
5	-378	-156	-226	-265	-490	-478	-386	-352	-390	-408	-335	-328
6	-374	-156	-244	-278	-475	-479	-380	-365	-402	-418	-350	-342
7	-372	-202	-252	-296	-468	-466	-344	-374	-415	-412	-360	-356
8	-368	-227	-256	-292	-466	-447	-326	-382	-422	-406	-370	-365
9	-324	-250	-260	-298	-465	-423	-340	-392	-417	-401	376	-375
10	-188	-279	-260	-300	-466	-406	-366	-397	-383	-402	376	-382
11	-110	-279	-225	-300	-462	-325	-392	-394	-320	-408	-324	-384
12	-123	-310	-186	-302	-457	-209	-414	-405	-294	-408	-294	-388
13	-197	-319	-180	-310	-452	-130	-368	-420	-266	-408	-292	-394
14	-240	-320	-196	-315	-442	-91	-330	-435	-245	-408	-308	-396
15	-264	-326	-200	-324	-435	-105	-328	-441	-254	-405	-326	-398
16	-274	-330	-210	-333	-430	-150	-330	-445	-255	-402	-340	-388
17	-274	-336	-234	-345	-430	-190	-328	-438	-246	-402	-342	-335
18	-238	-330	-239	-356	-430	-238	-328	-428	-265	-405	-334	-316
19	-207	-237	-229	-373	-428	-288	-355	-428	-291	-408	-335	-310
20	-202	-228	-234	-387	-420	-312	-385	-440	-315	-404	-350	-332
21	-238	-230	-257	-412	-404	-336	-405	-450	-332	-404	-358	-347
22	-272	-250	-232	-428	-382	-346	-418	-452	-345	-404	-366	-348
23	-296	-273	-118	-440	-377	-324	-426	-453	-357	-388	-374	-355
24	-312	-293	-137	-450	-384	-260	-426	-455	-368	-275	-378	-362
25	-325	-280	-172	-457	-388	-228	-420	-460	-376	-166	-380	-374
26	-334	-220	-205	-456	-410	-248	-414	-469	-383	-192	-386	-376
27	-341	-202	-226	-464	-435	-294	-410	-455	-389	-253	-388	-383
28	-347	-188	-236	-470	-452	-306	-385	-425	-390	-297	-392	-390
29	-348		-240	-476	-465	-320	-330	-400	-391	-330	-396	-395
30	-352		-244	-480	-472	-312	-260	-398	-392	-347	-398	-398
31	-355		-236		-474		-228	-400		-358		-400
Medie	-295	-270	-216	-352	-446	-320	-360	-405	-349	-371	-354	-367

Media annua: -343

Tabella II. — Massimi incrementi delle altezze idrometriche. *Anno 1955*

CORSO D'ACQUA E STAZIONE	DURATA DELL'INTERVALLO																							
	1 ORA								6 ORE								12 ORE							
	Escursione	Altezza idrometrica iniziale	Inizio		Escursione	Altezza idrometrica iniziale	Inizio		Escursione	Altezza idrometrica iniziale	Inizio		Escursione	Altezza idrometrica iniziale	Inizio		Escursione	Altezza idrometrica iniziale	Inizio		Escursione	Altezza idrometrica iniziale	Inizio	
			data	ora			data	ora			data	ora			data	ora			data	ora			data	ora
	cm.	cm.			cm.	cm.			cm.	cm.			cm.	cm.			cm.	cm.			cm.	cm.		
LAGO DI GARDA																								
Peschiera	7	100	29 mar.	8.0	6	76	5 lug.	7.0	9	100	29 mar.	8.0	9	76	5 lug.	7.0	11	98	29 mar.	3.0	10	71	10 lug.	14.0
CHIESE																								
Cavardo	43	40	21 ott.	18.0	34	60	26 ago.	5.30	53	55	26 ago.	5.0	49	35	21 ott.	17.0	64	21	21 ott.	7.0	60	48	25 ago.	23.0
ADDA																								
Fuentes	24	176	7 giu.	23.0	17	123	21 ott.	12.0	107	108	21 ott.	11.0	86	162	7 giu.	22.0	126	91	21 ott.	7.0	116	152	7 giu.	19.0
LAGO DI COMO																								
Malgrate	5	72	8 giu.	4.0	3	18	21 ott.	18.0	16	72	8 giu.	4.0	13	18	21 ott.	18.0	23	72	8 giu.	4.0	23	7	21 ott.	12.0
TOCE																								
Candoglia	41	178	7 giu.	22.0	38	172	9 giu.	16.0	174	110	7 giu.	20.0	158	160	9 giu.	15.0	223	95	7 giu.	17.0	182	137	9 giu.	10.0
TICINO																								
Sesto Calende	7	106	7 giu.	23.0	7	194	9 giu.	22.0	38	106	7 giu.	23.0	26	189	9 giu.	21.0	60	102	7 giu.	22.0	40	181	9 giu.	18.0
DORA BALTEA																								
Tavagnasco	18	162	9 giu.	13.0	14	186	7 giu.	20.0	60	150	7 giu.	16.0	36	160	9 giu.	10.0	74	144	7 giu.	14.0	—	—	—	—
ORCO																								
Pont Canavese	30	275	7 giu.	20.0	28	220	7 giu.	17.0	102	203	7 giu.	15.0	—	—	—	—	105	200	7 giu.	9.0	—	—	—	—

Tabella II. — Massimi incrementi delle altezze idrometriche. *Anno 1955*

CORSO D'ACQUA E STAZIONE	DURATA DELL'INTERVALLO																							
	1 ORA								6 ORE								12 ORE							
	Escursione	Altezza idrometrica iniziale	Inizio		Escursione	Altezza idrometrica iniziale	Inizio		Escursione	Altezza idrometrica iniziale	Inizio		Escursione	Altezza idrometrica iniziale	Inizio		Escursione	Altezza idrometrica iniziale	Inizio		Escursione	Altezza idrometrica iniziale	Inizio	
			data	ora			data	ora			data	ora			data	ora			data	ora			data	ora
	cm.	*cm.*			*cm.*	*cm.*			*cm.*	*cm.*			*cm.*	*cm.*			*cm.*	*cm.*			*cm.*	*cm.*		
STURA DI LANZO																								
Lanzo	**20**	70	7 giu.	19.0	**18**	22	19 ago.	23.0	**70**	46	7 giu.	17.0	**35**	51	9 giu.	12.0	**77**	39	7 giu.	11.0	—	—	—	—
DORA RIPARIA																								
S. Antonino di Susa	**20**	62	24 giu.	9.0	**10**	32	7 giu.	20.0	**35**	72	7 giu.	18.0	**22**	60	24 giu.	16.0	**48**	68	7 giu.	16.0	—	—	—	—
TANARO																								
Farigliano	**137**	145	21 ott.	9.0	**67**	142	2 ago.	22.0	**233**	145	21 ott.	9.0	—	—	—	—	**237**	141	21 ott.	3.0	—	—	—	—
BORMIDA																								
Cassine	**77**	7	21 ott.	8.0	**38**	185	31 gen.	22.0	**235**	7	21 ott.	8.0	**168**	115	31 gen.	20.0	**338**	5	21 ott.	5.0	**330**	115	31 gen.	20.0
TANARO																								
Montecastello	**110**	86	21 ott.	9.0	**60**	196	21 ott.	10.0	**294**	86	21 ott.	9.0	—	—	—	—	**296**	84	21 ott.	3.0	—	—	—	—
BORBERA																								
Baracche	**21**	20	15 lug.	16.0	**16**	56	16 gen.	16.0	**46**	38	16 gen.	12.0	**23**	36	21 mar.	7.0	**58**	38	16 gen.	6.0	—	—	—	—
SCRIVIA																								
Serravalle	**59**	111	15 dic.	2.0	**47**	69	21 ott.	4.2	**108**	72	15 dic.	21.0	**104**	102	21 mar.	8.0	—	—	—	—	—	—	—	—
TARO																								
S. Maria	**103**	168	18 feb.	3.3	**62**	62	11 giu.	9.0	**142**	114	17 feb.	22.3	—	—	—	—	—	—	—	—	—	—	—	—
Ostia	**65**	49	7 set.	14.0	**46**	138	18 feb.	5.3	**143**	36	14 dic.	22.0	**133**	56	16 gen.	12.3	**144**	35	14 dic.	16.0	—	—	—	—

Tabella II. — Massimi incrementi delle altezze idrometriche. *Anno 1955*

CORSO D'ACQUA E STAZIONE	DURATA DELL'INTERVALLO																							
	1 ORA								6 ORE								12 ORE							
	Escursione	Altezza idrometrica iniziale	Inizio		Escursione	Altezza idrometrica iniziale	Inizio		Escursione	Altezza idrometrica iniziale	Inizio		Escursione	Altezza idrometrica iniziale	Inizio		Escursione	Altezza idrometrica iniziale	Inizio		Escursione	Altezza idrometrica iniziale	Inizio	
			data	ora			data	ora			data	ora			data	ora			data	ora			data	ora
	cm.	cm.			cm.	cm.			cm.	cm.			cm.	cm.			cm.	cm.			cm.	cm.		
ENZA																								
Sorbolo	**296**	64	15 dic.	11.3	**272**	80	17 feb.	19.0	**662**	340	21 mar.	16.0	**644**	76	17 feb.	18.0	**734**	292	21 mar.	12.0	—	—	—	—
SECCHIA																								
Ponte Bacchello	**120**	72	17 feb.	23.0	**112**	172	10 nov.	11.3	**384**	48	17 feb.	22.2	**368**	100	10 nov.	11.0	**520**	48	17 feb.	22.2	**406**	192	21 mar.	16.0
PANARO																								
Bomporto	**232**	44	17 feb.	21.3	**172**	80	21 ott.	23.3	**559**	33	10 nov.	12.0	**556**	44	17 feb.	21.3	**693**	33	10 nov.	12.0	**620**	44	17 feb.	21.3
PO																								
Meirano	**30**	-25	9 set.	0.0	**15**	30	11 set.	3.0	**64**	-42	8 set.	22.0	**55**	5	7 gen.	21.0	**103**	5	7 gen.	21.0	**77**	-15	21 ott.	6.0
S. Mauro Torinese	**80**	75	9 set.	4.0	**30**	160	7 giu.	23.0	**110**	58	9 set.	3.0	—	—	—	—	—	—	—	—	—	—	—	—
Casale Monferrato	**40**	-120	8 giu.	8.0	**40**	-240	9 set.	14.0	**124**	-144	8 giu.	6.0	**88**	-186	21 ott.	12.0	**156**	-252	21 ott.	6.0	**142**	-152	8 giu.	2.0
Ponte Gerola	**38**	-118	21 ott.	12.0	**31**	10	8 giu.	16.0	**118**	-30	8 giu.	14.0	**77**	-70	1 feb.	6.0	**143**	-40	8 giu.	12.0	**128**	-70	1 feb.	6.0
Becca	**27**	3	21 ott.	17.0	**23**	112	8 giu.	21.0	**130**	-13	21 ott.	16.0	**94**	60	8 giu.	11.0	**203**	-13	21 ott.	16.0	**151**	57	8 giu.	15.3
Piacenza	**32**	136	22 ott.	6.3	**12**	186	9 giu.	9.0	**100**	120	22 ott.	5.3	**64**	144	9 giu.	5.0	**164**	124	22 ott.	6.0	**119**	144	9 giu.	5.0
Cremona	**16**	-70	22 ott.	14.3	**14**	-54	9 giu.	17.3	**98**	-96	22 ott.	13.0	**66**	-62	9 giu.	16.3	**166**	-96	22 ott.	13.0	**110**	-106	9 giu.	10.3
Boretto	**14**	159	23 ott.	7.0	**11**	169	10 giu.	13.0	**65**	138	23 ott.	5.0	**52**	134	10 giu.	9.0	**127**	118	23 ott.	3.0	**94**	114	10 giu.	6.0
Revere	**15**	157	24 ott.	2.0	**10**	82	10 giu.	21.3	**64**	106	23 ott.	21.0	**48**	82	10 giu.	21.3	**113**	80	23 ott.	18.0	**92**	82	10 giu.	21.3
Pontelagoscuro	**9**	-293	24 ott.	10.0	**8**	-333	11 giu.	11.0	**50**	-310	24 ott.	8.0	**40**	-365	11 giu.	6.0	**88**	-310	24 ott.	8.0	**76**	-365	11 giu.	6.0

Sezione C - PORTATE E BILANCI IDROLOGICI

Abbreviazioni e segni convenzionali

Stazione per misura di portata con idrometro a lettura diretta	M
Stazione per misura di portata con idrometrografo . .	Mr
Portata nulla	—
Dato mancante	»
Dato incerto	?
Dato estrapolato	[ ]
Dato desunto per riferimento	[ ]
Sponda sinistra	sp.s.
Sponda destra	sp.d.
Metri sul mare	*m* s.m.

Sono stampati in **grassetto** ed in *corsivo* rispettivamente i valori massimi ed i valori minimi.

TERMINOLOGIA

1. — Portata in una sezione e in un dato istante (m^3/s): volume di acqua che attraversa la sezione durante l'unità di tempo (minuto secondo) che comprende quell'istante.

2. — Portata unitaria (o contributo) relativa ad una determinata sezione ($l/s.\ km^2$): rapporto tra la portata nell'unità di tempo (s) e l'area del bacino imbrifero sotteso dalla sezione.

3. — Portata media in una sezione e per un dato intervallo di tempo: rapporto tra il deflusso relativo all'intervallo e la durata di questo.

4. — Modulo di una sezione: portata media di un gran numero di anni.

5. — Portata giornaliera in una sezione e per un determinato giorno: portata media nella sezione in quel giorno.

6. — Durata di una determinata portata Q in una sezione e relativamente ad un certo intervallo di tempo: numero di giorni di quell'intervallo, nei quali si è verificata una portata non inferiore a Q.

7. — Portata semipermanente in una sezione e in un dato intervallo di tempo: portata che non è stata superata per metà dei giorni dell'intervallo (ossia di durata uguale a metà dell'intervallo).

8. — Portata semiannuale di un anno determinato: la portata semipermanente di quell'anno.

9. — Deflusso di una determinata sezione e per un determinato intervallo di tempo (m^3): volume liquido che ha attraversato la sezione nell'intervallo.

10. — Altezza di deflusso di un bacino idrografico per un determinato intervallo di tempo (mm): spessore dello strato d'acqua di volume pari al deflusso superficiale del bacino in quell'intervallo e uniformemente distribuito sulla superficie del bacino.

11. — Deflusso giornaliero in una determinata sezione e per un dato giorno (m^3): volume liquido che ha attraversato la sezione in quel giorno.

12. — Deflusso unitario relativo ad una determinata sezione ed in un dato intervallo di tempo (m^3/km^2): rapporto tra il deflusso dell'intervallo e l'area del bacino imbrifero sotteso dalla sezione.

13. — Perdita apparente di un bacino idrografico in un determinato intervallo di tempo: differenza fra l'altezza di afflusso meteorico e l'altezza di deflusso relative all'intervallo.

14. — Coefficienti di deflusso di un bacino idrografico in un determinato intervallo di tempo: rapporto tra l'altezza di deflusso e l'altezza di afflusso meteorico relative all'intervallo.

CONTENUTO DELLE TABELLE

Le tabelle sono precedute da una cartina del Compartimento, corredata di un elenco, ove sono ubicate le stazioni di misura che hanno regolarmente funzionato nell'anno.

Nelle tabelle, per ogni stazione, sono riportati:

a) le caratteristiche della stazione e del bacino che alimenta il corso d'acqua relativo con la indicazione delle altezze idrometriche e delle portate, massime e minime, rilevate nel periodo di osservazione;

b) le portate medie giornaliere espresse in m^3/s;

c) gli elementi caratteristici, mensili ed annui, dell'anno e del precedente periodo di osservazione (le portate in m^3/s, massime, minime e medie giornaliere; i deflussi e gli afflussi in *mm*; i coefficienti di deflusso — rapporto tra i deflussi ed i corrispondenti afflussi);

d) le portate medie giornaliere corrispondenti a valori caratteristici delle durate espressi in giorni;

e) la scala numerica delle portate, cioè la traduzione analitica della relazione intercorrente tra le portate e le altezze idrometriche rilevate nella sezione di misura: per il tratto superiore della scala viene riportata la equazione estrapolatrice adottata.

CONSISTENZA DELLA RETE DELLE STAZIONI DI MISURA DI PORTATA AL 31 DICEMBRE 1955

ZONA DI ALTITUDINE *m*	M	Mr
0 — 200	2	30
201 — 500	2	27
501 — 1000	7	18
1001 — 1500	3	10
oltre 1500	—	5
Totali	14	89

Elenco delle stazioni

1. — Sarca a Nago
2. — S. Michele a S. Michele
3. — Mincio a Monzambano
4. — Oglio a Capriolo
5. — Chiese a Gavardo
6. — Adda a Fuentes
7. — Adda a Lavello
8. — Brembo a Ponte Briolo
9. — Serio a Ponte Cene
10. — Bevera a Colombaio
11. — Lambro a Lambrugo
12. — Olona a Ponte Gurone
13. — Toce a Candoglia
14. — Niguglia a Omegna
15. — Bardello a Ponte Bardello
16. — Ticino a Golasecca
17. — Mastallone a Ponte Folle
18. — Cervo a Passobreve
19. — Rutor a Promise
20. — Dora di Rhêmes a Pèlaud
21. — Savara a Eau Rousse
22. — Artanavaz a St. Oyen
23. — Dora Baltea ad Aosta
24. — Evançon a Champoluc
25. — Ayasse a Champorcher
26. — Dora Baltea a Tavagnasco
27. — Orco a Pont Canavese
28. — Stura di Lanzo a Lanzo
29. — Dora Riparia a Oulx
30. — Chisone a S. Martino
31. — Grana a Monterosso
32. — Tanaro a Ponte di Nava
33. — Tanaro a Nucetto
34. — Corsaglia alla Presa C.le Molline
35. — Tanaro a Farigliano
36. — Rio del Piz a Pietraporzio
37. — Stura di Demonte a Pianche
38. — Rio Bagni a Bagni di Vinadio
39. — Gesso della Valletta a S. Lorenzo
40. — Gesso di Entraque ad Entraque
41. — Vermenagna a Limone
42. — Bormida di Mallare a Ferrania
43. — Erro a Sassello (Roccazze)
44. — Bormida a Cassine (Caranzano)
45. — Tanaro a Montecastello
46. — Borbera a Baracche
47. — Scrivia a Serravalle
48. — Trebbia a Due Ponti
49. — Trebbia a Valsigiara
50. — Aveto a Cabanne
51. — Taro a S. Maria
52. — Sissola a Ponte Strambo
53. — Taro a Piane di Carniglia
54. — Taro a Pradella
55. — Enza a Sorbolo
56. — Secchia a Cerreto Alpi
57. — Secchia a Ponte Cavola
57. — Secchia a Ponte Bacchello
59. — Panaro a Bomporto
60. — Po a Crissolo
61. — Po a Meirano
62. — Po a Becca
63. — Po a Piacenza
64. — Po a Boretto
65. — Po a Roncocorrente
66. — Po a Revere
67. — Po a Pontelagoscuro

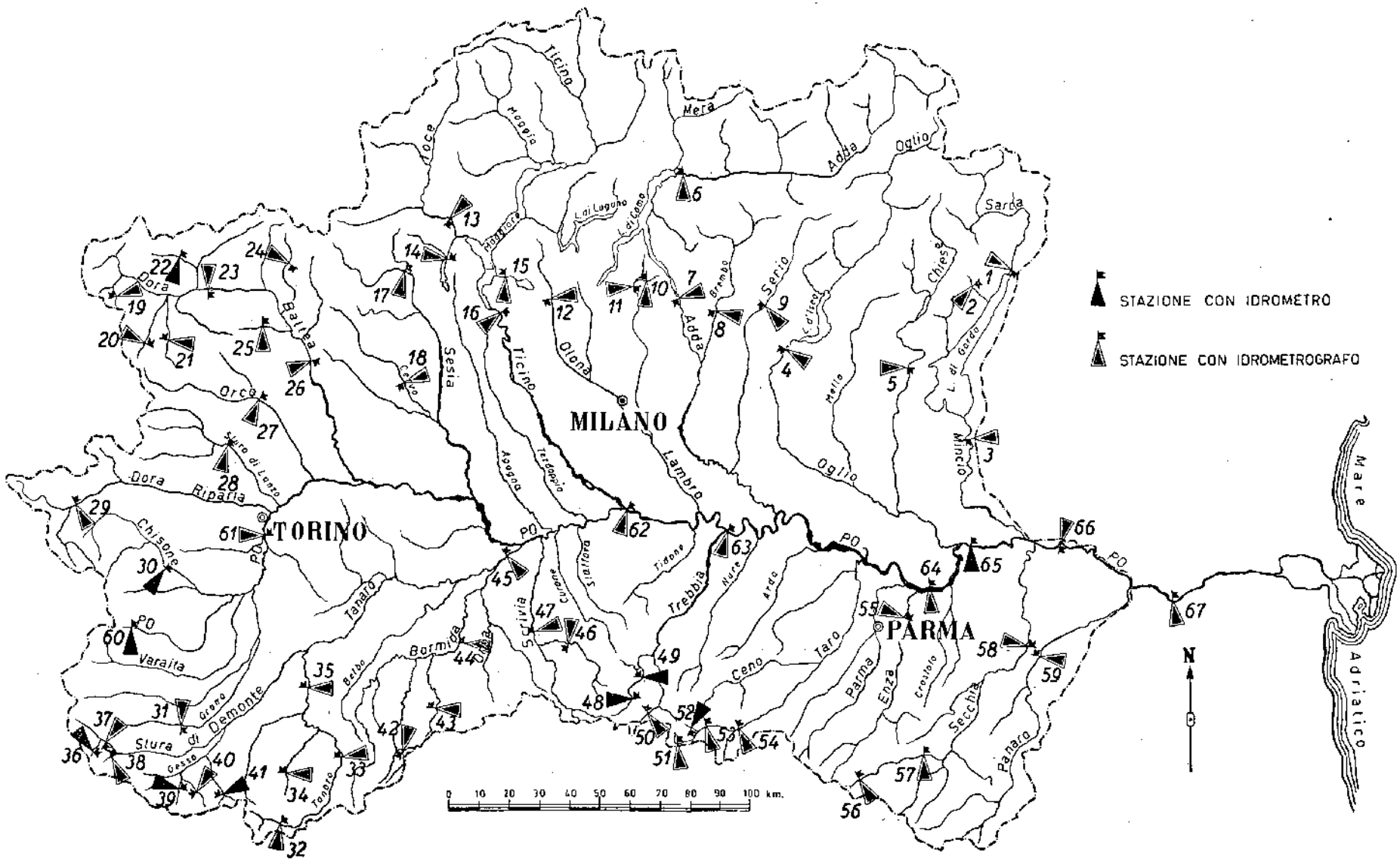
STAZIONE CON IDROMETRO
STAZIONE CON IDROMETROGRAFO
MILANO
TORINO
PARMA
Mare Adriatico
N
0 10 20 30 40 50 60 70 80 90 100 km.
Ticino
Mera
Adda
Oglio
Sarca
Chiese
Serio
Brembo
Olona
Lambro
Po
Dora Riparia
Orco
Stura di Lanzo
Chisone
Varaita
Stura di Demonte
Gesso
Grana
Tanaro
Bormida
Belbo
Tanaro
Sesia
Agogna
Terdoppio
Scrivia
Staffora
Tidone
Trebbia
Nure
Arda
Ceno
Taro
Parma
Enza
Crostolo
Secchia
Panaro
Mella
Mincio
Adda
Dora Baltea
Cervo
Toce
Maggia
Lago Maggiore
L. di Lugano
L. di Como
L. d'Iseo
L. di Garda

1. — SARCA a NAGO (Mr)

CARATTERISTICHE DELLA STAZIONE: Bacino di dominio km^2 1046 di cui il 4.42% di aree glaciali ed il 0.66% di aree lacuali. Serbatoi artificiali capacità utile 213.7×10^6 m^3; altitudine max m 3556 s. m. (Cima Presanella); altitudine media m 1479 s. m.; distanza dalla foce nel Garda km 3. Inizio osservazioni 1939, inizio misure 1940. Altezza idrom. max m 3.52 (7 ago. 1939); minima m 0.23 (25 dic. 1939). Portata max m^3/s 444.0 (7 ago. 1939); minima m^3/s 4.60 (17 mar. 1940).

PORTATE MEDIE GIORNALIERE in m^3/s

GIORNO	Gennaio	Febbraio	Marzo	Aprile	Maggio	Giugno	Luglio	Agosto	Settembre	Ottobre	Novembre	Dicembre
1	14.60	**21.80**	27.10	21.40	*6.87*	15.80	30.70	36.80	32.00	11.10	15.40	**32.60**
2	11.10	23.20	28.70	**24.90**	9.21	*7.75*	33.30	**42.30**	28.70	7.96	17.00	**31.30**
3	17.80	27.10	28.20	13.60	12.20	12.50	27.60	35.20	25.40	11.80	20.90	28.70
4	20.40	26.00	28.70	17.80	12.50	17.00	31.30	**42.30**	18.20	11.80	15.40	20.40
5	26.50	20.90	25.40	17.00	12.50	12.20	36.80	41.50	28.20	11.50	14.60	26.50
6	20.00	16.20	21.80	17.80	13.20	16.60	35.20	32.60	36.00	11.10	*8.40*	28.70
7	24.90	24.90	26.50	20.40	12.20	17.00	32.60	20.00	37.60	12.20	15.40	30.70
8	23.80	26.00	27.10	19.50	9.21	**60.80**	36.80	17.00	35.20	10.30	18.60	22.70
9	16.60	25.40	23.20	22.30	13.20	20.00	40.70	13.60	32.60	*7.31*	17.80	27.10
10	20.90	23.20	23.20	7.75	12.90	19.50	23.20	16.60	25.40	12.50	22.30	28.70
11	26.00	23.80	26.50	7.53	13.90	19.50	28.70	19.50	21.80	12.20	24.30	23.30
12	27.10	20.90	24.30	12.50	17.80	15.80	32.20	24.30	33.90	12.50	22.70	27.70
13	24.30	*10.60*	13.90	13.60	20.40	20.40	43.10	19.50	39.90	12.50	14.60	28.90
14	20.00	23.20	22.70	12.90	13.20	19.10	43.10	20.40	40.70	11.80	21.80	27.90
15	12.50	33.30	23.80	12.20	10.00	15.00	39.20	20.00	47.60	11.10	24.90	27.50
16	*8.94*	**35.20**	25.40	10.80	**24.90**	14.60	32.00	17.80	51.10	8.18	26.50	29.00
17	16.60	33.30	23.20	9.48	18.60	14.60	15.80	17.00	49.30	12.20	28.20	22.70
18	23.80	30.00	18.20	10.80	19.10	13.90	27.10	17.00	17.00	12.50	30.70	12.50
19	26.00	26.50	10.80	13.60	15.00	9.21	33.90	17.00	31.30	12.50	32.60	26.10
20	26.50	11.80	*9.48*	13.90	19.50	17.40	33.90	13.60	**52.00**	13.20	21.40	26.60
21	27.60	23.20	20.00	15.40	19.10	20.40	33.90	*10.00*	**52.00**	13.20	23.20	26.90
22	27.10	24.90	27.10	16.20	11.80	20.40	32.00	16.60	49.30	12.90	35.20	27.50
23	15.00	24.30	28.20	12.50	18.60	22.30	30.70	30.60	50.20	23.20	35.20	28.40
24	21.40	24.30	28.70	7.53	18.60	18.60	24.30	39.90	39.90	27.60	36.00	18.10
25	25.40	24.30	23.20	*7.31*	19.10	22.70	29.40	38.40	13.20	21.80	32.00	*9.26*
26	28.70	19.50	22.30	11.50	17.40	22.30	**44.90**	38.40	17.00	19.50	28.70	11.90
27	**29.40**	11.10	14.60	11.80	13.90	24.30	43.10	32.60	13.60	23.20	12.90	24.10
28	28.20	21.40	19.50	11.50	13.90	26.00	29.40	22.60	13.20	**28.70**	30.70	24.30
29	24.90		31.30	11.10	8.67	24.50	33.90	23.20	13.20	26.50	**42.30**	21.10
30	13.90		**58.60**	10.00	11.10	28.70	39.20	28.20	*12.50*	16.60	**42.30**	19.90
31	19.50		49.30		13.20		26.50	33.90		21.40		17.20

ELEMENTI CARATTERISTICI PER L'ANNO 1955

	ANNO	Gennaio	Febbraio	Marzo	Aprile	Maggio	Giugno	Luglio	Agosto	Settemb.	Ottobre	Novem.	Dicemb.
Q max (m^3/s)	60.80	29.40	35.20	58.60	24.90	24.90	**60.80**	44.90	42.30	52.00	28.70	42.30	32.60
Q media (m^3/s)	22.70	21.60	23.40	27.90	*13.80*	14.60	19.60	**33.40**	25.70	31.90	14.90	24.40	24.50
Q minima (m^3/s)	6.87	8.94	10.60	9.48	7.31	*6.87*	7.75	15.80	10.00	12.50	7.31	8.40	9.26
Q med. ($l/s.\ km^2$)	21.7	20.6	22.4	26.7	*13.2*	13.9	18.7	**31.9**	24.6	30.5	14.2	23.3	23.4
Deflusso (mm)	685.8	55.3	54.1	64.5	*34.2*	37.3	48.7	**85.4**	66.0	79.2	38.0	60.4	62.7
Afflus. meteor. (mm)	896.0	42.9	71.8	43.3	*0.00*	130.3	**117.7**	93.5	91.5	108.7	96.0	69.7	30.6
Coeffic. di deflusso	0.77	1.29	0.75	1.49	0.00	0.29	0.41	0.91	0.72	0.73	0.40	0.87	2.05

DURATA DELLE PORTATE

Giorni	1955 m^3/s
10	47.60
91	28.30
182	22.30
274	14.70
355	8.67

SCALA NUMERICA DELLE PORTATE

Altezza idrometrica m	Portata m^3/s	Altezza idrometrica m	Portata m^3/s	Altezza idrometrica m	Portata m^3/s	Altezza idrometrica m	Portata m^3/s
0.30	6.22	0.70	18.60	1.20	52.00	2.00	164.00
0.40	8.40	0.80	23.20	1.40	76.00	2.20	198.00
0.50	11.10	0.90	28.70	1.60	103.00	2.40	234.00
0.60	14.60	1.00	35.20	1.80	131.00	2.60	271.00

2. — TORRENTE S. MICHELE a S. MICHELE (Mr)

CARATTERISTICHE DELLA STAZIONE: Bacino di dominio km^2 25; altitudine max m 1977 sul m. m. (Monte Caplone); altitudine media m 1135 sul m. m.; distanza dalla foce nel Garda km 8. Sezione di misura in canale rivestito a sezione rettangolare. Inizio osservazioni 1954; inizio misure 1954. Altezza idrometrica max m 1.04 (15 mag. 1955); minima m 0.32 (vari). Portata mas m^3/s 4.630 (15 mag. 1955); minima m^3/s 0.392 (vari).

PORTATE MEDIE GIORNALIERE in m^3/s

GIORNO	Gennaio	Febbraio	Marzo	Aprile	Maggio	Giugno	Luglio	Agosto	Settembre	Ottobre	Novembre	Dicembre
1	0.467	0.450	0.555	**0.735**	0.600	0.730	0.590	0.620	0.570	0.470	0.500	0.450
2	0.467	0.484	0.518	0.710	0.570	0.710	0.590	0.650	0.530	0.470	0.500	0.450
3	0.467	0.518	0.501	0.695	0.650	0.690	0.620	0.590	0.500	0.450	0.500	0.450
4	0.467	0.518	0.501	0.675	0.590	0.670	0.670	0.630	0.500	0.430	0.480	0.450
5	0.467	0.501	0.501	0.580	0.570	0.650	0.590	0.730	0.480	0.430	0.480	0.430
6	0.467	0.484	0.501	0.640	*0.550*	0.630	0.550	0.630	*0.470*	0.430	0.470	0.430
7	0.467	0.467	0.501	0.710	0.610	*0.610*	0.530	0.630	1.020	0.420	0.450	0.420
8	0.467	0.467	0.484	0.700	0.670	0.930	0.530	0.710	1.470	0.420	*0.430*	*0.400*
9	0.450	0.467	0.484	0.680	0.610	0.920	0.530	0.670	1.020	0.420	0.440	*0.400*
10	0.450	0.467	0.467	0.700	0.570	1.030	0.580	0.590	1.330	0.420	0.700	*0.400*
11	0.450	0.450	0.467	0.720	0.580	**2.190**	0.910	0.570	**2.070**	*0.400*	**1.110**	*0.400*
12	0.433	0.450	*0.450*	0.630	1.020	1.450	0.800	0.550	1.260	*0.400*	0.780	*0.400*
13	0.433	0.450	*0.450*	0.600	0.730	1.100	0.870	*0.530*	1.070	*0.400*	0.690	0.430
14	0.416	*0.433*	0.484	0.610	0.670	0.910	0.760	*0.530*	0.910	*0.400*	0.690	0.500
15	*0.399*	*0.433*	0.518	0.580	2.200	0.823	0.650	0.550	0.980	*0.400*	0.670	0.590
16	1.130	*0.433*	0.535	0.535	1.880	0.760	0.580	0.540	0.920	*0.400*	0.610	**0.610**
17	**1.630**	0.450	0.555	0.518	1.030	0.710	0.550	0.540	0.840	0.470	0.570	0.520
18	0.830	0.560	0.518	0.518	1.500	0.670	0.530	0.760	0.730	0.470	0.550	0.470
19	0.610	**0.610**	0.484	0.518	**2.540**	0.670	0.530	0.610	0.660	0.430	0.550	0.450
20	0.535	0.555	0.467	*0.501*	1.530	0.710	0.520	0.880	0.610	0.430	0.540	0.450
21	0.501	0.501	0.880	0.530	1.130	0.940	0.500	0.870	0.570	**1.860**	0.540	0.430
22	0.467	0.518	0.880	0.555	1.920	0.870	0.500	0.690	0.570	1.290	0.530	0.420
23	0.450	0.535	0.840	0.575	1.340	0.730	0.450	0.630	0.550	0.710	0.530	0.420
24	0.433	0.575	0.900	0.640	1.130	0.710	*0.430*	0.590	0.535	0.690	0.530	0.420
25	0.433	0.575	0.930	0.630	1.000	0.670	0.450	0.630	0.535	0.630	0.520	*0.400*
26	0.433	0.595	**1.010**	0.610	0.930	0.610	0.530	**1.650**	0.520	0.540	0.500	*0.400*
27	0.433	0.575	1.000	0.600	0.890	0.670	**0.610**	0.970	0.500	0.520	0.500	*0.400*
28	0.450	0.575	0.950	0.650	0.930	0.690	0.880	0.840	0.500	0.500	0.470	*0.400*
29	0.450		0.890	0.650	0.870	0.655	**1.050**	0.710	0.480	0.480	0.450	*0.400*
30	0.433		0.820	0.610	0.800	0.630	0.760	0.620	*0.470*	0.470	0.430	*0.400*
31	0.433		0.760		0.760		0.650	0.610		0.470		*0.400*

ELEMENTI CARATTERISTICI PER L'ANNO 1955

	ANNO	Gennaio	Febbraio	Marzo	Aprile	Maggio	Giugno	Luglio	Agosto	Settem.	Ottobre	Novem.	Dicemb.
Q max (m^3/s)	**2.540**	1.630	0.610	1.010	0.735	**2.540**	2.190	1.050	1.650	2.070	1.860	1.110	0.610
Q media (m^3/s)	0.647	0.529	0.503	0.639	0.620	**1.010**	0.825	0.622	0.688	0.781	0.539	0.557	*0.438*
Q minima (m^3/s)	0.399	*0.399*	0.433	0.450	0.501	0.550	0.610	0.430	0.530	0.470	0.400	0.430	0.400
Q med. (l/s, km^2)	25.9	21.2	20.1	25.5	25.0	**40.5**	33.0	24.9	27.5	31.2	21.5	22.2	*17.5*
Deflusso (mm)	816.0	56.8	48.8	68.4	64.8	**108.4**	85.6	66.8	73.6	80.8	57.6	57.6	*46.8*
Afflus. meteor. (mm)	1374.0	58.5	81.9	76.0	*21.1*	**211.7**	169.7	156.8	208.2	144.5	108.2	67.3	71.9
Coeffic. di deflusso	0.59	0.97	0.60	0.90	3.08	0.51	0.50	0.43	0.35	0.56	0.53	0.86	0.65

DURATA DELLE PORTATE

Giorni	1955 m^3/s
10	1.630
91	0.695
182	0.560
274	0.476
355	0.332

SCALA NUMERICA DELLE PORTATE

Altezza idrometrica m	Portata m^3/s	Altezza idrometrica m	Portata m^3/s	Altezza idrometrica m	Portata m^3/s	Altezza idrometrica m	Portata m^3/s
0.10	0.095	0.50	0.735	0.90	2.630	1.30	9.570
0.20	0.217	0.60	0.955	1.00	3.930	1.40	11.570
0.30	0.365	0.70	1.200	1.10	5.680	1.50	13.570
0.40	0.535	0.80	1.690	1.20	7.570	2.00	27.100

3. — MINCIO a MONZAMBANO (Mr)

CARATTERISTICHE DELLA STAZIONE: Bacino di dominio km^2 2350 impermeabili, aree lacuali naturali 16% aree glaciali 2.2%; serbatoi artificiali (capacità utile 258.7×10^6 m^3); altitudine max m 3556 sul m. m. (cima Presanella); altitudine media m 996 sul m. m.; distanza dalla foce in Po km 65 circa; sezione di misura con alveo stabile; quota zero idrometrico m 59.35. Inizio osservazioni 1880; inizio misure 1950. Altezza idrom. max m 1.95 (25 lug. 1918); minima m -0.24 (vari giorni feb. 1949). Portata max m^3/s 116.0 (1) (1 e 22 ago. 1951); minima m^3/s 17.6 (1) (18-19 dic. 1953); media (1951-1955) m^3/s 57.6.

PORTATE MEDIE GIORNALIERE in m^3/s (1)

GIORNO	Gennaio	Febbraio	Marzo	Aprile	Maggio	Giugno	Luglio	Agosto	Settembre	Ottobre	Novembre	Dicembre
1	*23.7*	*25.3*	26.2	29.5	59.3	59.7	60.1	51.9	56.6	35.9	36.0	**34.7**
2	*23.7*	25.4	26.1	29.5	63.4	59.6	60.3	52.0	54.8	35.6	36.0	31.9
3	23.8	25.5	26.1	29.8	27.6	59.6	60.3	51.9	55.4	35.5	36.0	31.4
4	24.1	25.7	26.1	31.1	**68.3**	59.6	60.3	51.2	55.4	35.4	36.0	31.4
5	24.0	26.2	26.1	28.9	67.5	60.4	61.9	51.0	55.9	35.6	36.0	31.1
6	24.0	26.2	26.1	*20.7*	66.1	60.4	61.8	47.3	56.5	35.6	36.0	*30.5*
7	25.2	26.0	*22.5*	22.0	66.2	60.4	61.7	50.0	**57.2**	35.7	*35.6*	31.9
8	25.4	26.2	*25.5*	22.3	66.1	59.8	61.8	50.9	57.1	35.7	*35.6*	32.6
9	**25.7**	26.2	26.0	24.3	63.7	60.4	61.9	49.0	56.1	35.4	*35.6*	32.6
10	**25.7**	26.2	28.7	26.9	60.4	60.4	61.9	48.6	55.6	35.4	36.0	32.5
11	25.3	26.2	29.9	27.4	62.3	61.0	62.1	48.1	55.6	35.6	**37.8**	32.5
12	25.2	26.2	29.9	27.4	55.7	59.8	60.4	*42.7*	54.1	35.7	37.0	32.2
13	25.2	26.2	29.9	26.9	48.1	59.8	56.7	42.8	46.5	35.6	36.6	32.3
14	25.1	26.2	**30.1**	34.0	48.0	59.8	61.1	42.8	44.6	35.6	36.6	32.3
15	25.0	26.3	**30.1**	38.7	48.0	59.8	61.3	42.9	44.7	35.3	36.6	32.3
16	25.1	26.3	30.0	38.7	47.6	59.8	61.3	42.9	44.3	*35.1*	36.4	32.3
17	25.3	26.3	29.8	38.7	46.7	59.8	61.3	45.5	44.7	35.6	36.4	32.3
18	25.5	**26.4**	29.8	38.7	42.6	59.8	60.6	48.3	43.8	36.0	36.0	32.3
19	25.3	**26.4**	29.5	38.5	*34.5*	*59.1*	**62.3**	52.9	44.7	36.0	36.0	32.2
20	25.1	**26.4**	29.2	37.9	*34.5*	59.4	60.8	55.3	44.7	**36.1**	36.0	32.2
21	25.1	**26.4**	29.1	37.9	40.7	59.3	61.2	55.2	44.7	36.0	36.0	31.9
22	25.0	26.1	29.5	39.2	57.4	59.3	61.5	54.1	45.2	36.0	36.3	31.9
23	25.1	26.0	29.3	51.3	50.1	59.2	61.5	54.2	45.8	**36.1**	36.2	32.0
24	25.2	25.8	29.6	56.9	46.4	59.2	60.7	57.7	45.7	36.0	35.9	31.8
25	25.3	25.7	29.6	**57.2**	47.2	59.4	60.8	**61.1**	*43.2*	36.0	35.7	32.3
26	25.4	25.7	29.3	57.1	48.5	59.4	61.9	60.5	45.1	**36.1**	36.0	32.5
27	25.4	25.5	29.3	56.7	53.5	**61.3**	62.0	58.2	45.6	**36.1**	35.9	32.5
28	25.4	25.9	29.3	56.8	59.9	61.1	57.6	56.5	45.6	36.0	36.2	32.4
29	25.4		29.3	56.6	61.1	61.0	*52.0*	56.5	45.3	36.0	36.4	32.7
30	25.4		29.3	57.1	59.0	60.9	*52.0*	**56.6**	44.5	**36.1**	36.7	32.7
31	25.4		29.5		59.0		*52.0*	56.6		36.0		32.4

ELEMENTI CARATTERISTICI PER L'ANNO 1955

	ANNO	Gennaio	Febbraio	Marzo	Aprile	Maggio	Giugno	Luglio	Agosto	Settem.	Ottobre	Novem.	Dicemb.
Q max (m^3/s)	68.3	25.7	26.4	30.1	57.2	**68.3**	61.3	62.3	61.1	57.2	36.1	37.8	34.7
Q media (m^3/s)	45.5	*25.0*	26.0	28.5	38.0	54.8	59.9	**60.1**	51.4	49.3	35.8	36.2	32.2
Q minima (m^3/s)	20.7	23.7	25.3	25.5	*20.7*	34.5	59.1	52.0	42.7	43.2	35.1	35.6	30.5
Deflusso (mm)	557.1	28.5	*26.8*	32.5	41.9	62.5	66.1	**68.5**	58.6	54.4	40.8	39.8	36.7
Aff. al lago (mm)	552.4	39.4	51.7	54.3	*32.5*	46.9	45.9	**70.1**	44.6	45.0	36.1	46.1	39.8
Aff. al lago (l/s km^2)	17.5	14.7	21.4	20.3	*12.5*	17.5	17.7	**26.2**	16.6	17.4	13.5	17.8	14.9
Afflus. meteor. (mm)	966.0	44.3	80.1	49.7	*1.8*	**134.7**	115.9	130.1	98.8	122.6	83.8	66.7	37.5
Coeffic. di deflusso	0.57	0.89	0.64	1.09	18.5	0.35	0.40	0.54	0.45	0.37	0.43	0.69	1.06

ELEMENTI CARATTERISTICI PER IL PERIODO 1951-1954

Q max (m^3/s)	116.0	100.0	98.4	98.7	109.0	113.0	115.0	115.0	**116.0**	114.0	69.0	91.8	97.7
Q media (m^3/s)	55.6	59.4	53.8	52.4	62.7	**74.9**	74.8	72.9	74.6	62.4	*42.3*	48.9	46.9
Q minima (m^3/s)	17.6	35.1	33.4	26.5	29.8	49.0	32.2	33.5	44.9	31.6	18.7	28.3	*17.6*
Deflusso (mm)	812.8	67.8	55.7	59.5	69.2	**85.6**	82.2	83.0	84.8	69.2	48.7	53.7	*53.5*
Aff. al lago (mm)	802.8	*41.7*	50.2	53.8	68.5	84.0	83.8	75.5	64.8	56.5	**85.5**	80.5	58.0
Aff. al lago (l/s km^2)	25.4	*15.6*	20.7	20.0	26.4	31.4	32.3	28.2	24.2	21.8	**31.9**	31.1	21.7
Afflus. meteor. (mm)	1141.4	*49.5*	77.0	65.5	91.5	92.2	106.2	102.8	105.2	106.8	**160.2**	122.5	62.0
Coeffic. di deflusso	0.70	0.86	0.65	0.82	0.74	0.92	0.79	0.73	0.62	0.53	0.53	0.66	0.94

DURATA DELLE PORTATE

Giorni	1955	1951-1954
	m^3/s	m^3/s
10	62.3	114.0
91	56.5	77.1
182	36.1	57.1
274	29.6	43.2
355	25.0	24.6

SCALA NUMERICA DELLE PORTATE (2)

Altezza idrometrica m	Portata m^3/s	Altezza idrometrica m	Portata m^3/s	Altezza idrometrica m	Portata m^3/s	Altezza idrometrica m	Portata m^3/s
-0.20	1.00	0.20	12.80	0.60	34.30	1.00	66.00
-0.10	2.80	0.30	17.20	0.70	41.40		
0.00	5.40	0.40	22.30	0.80	49.30		
0.10	8.80	0.50	28.00	0.90	57.80		

(1) Lago regolato: portate comprendenti anche i canali Virgilio e Prevaldesca. - (2) Portate del solo Fiume Mincio.

4. — OGLIO a CAPRIOLO (Mr)

CARATTERISTICHE DELLA STAZIONE: Bacino di dominio km^2 1842 (impermeabile) di cui l'1.2% di aree glaciali e il 3.4% di aree lacuali naturali; serbatoi artificiali capacità utile 98.5×10^6 m^3; altitudine max 3554 m s. m. (M. Adamello); altitudine media 1429 m s. m.; zero idrometrico m » s. m.; distanza dalla foce nel Po km 100. Inizio osservazioni I 1852; Ir 1924; inizio misure mar. 1924. Altezza idrometrica max m 2.42 (9 set. 1951); minima m 0.48 (5 giu. 1938). Portata max m^3/s 324.0 (9 set. 1951); minima m^3/s 5.6 (2) (19 nov. 1950); media (1933-1955) m^3/s 58.8.

PORTATE MEDIE GIORNALIERE in m^3/s (1)

GIORNO	Gennaio	Febbraio	Marzo	Aprile	Maggio	Giugno	Luglio	Agosto	Settembre	Ottobre	Novembre	Dicembre
1	39.8	**42.0**	**41.9**	*37.1*	60.6	70.6	*56.6*	65.4	56.9	43.0	43.8	39.7
2	39.9	41.1	40.9	*37.1*	60.2	64.6	59.8	71.5	56.9	39.8	46.8	39.8
3	40.5	**41.1**	40.7	38.4	61.0	57.5	65.9	**77.7**	56.9	40.0	48.5	39.8
4	40.6	**41.5**	40.5	41.5	61.4	55.7	86.6	57.1	65.9	40.0	**55.1**	39.7
5	40.8	**41.1**	40.3	41.5	60.6	60.9	76.0	72.3	56.6	40.0	51.5	39.2
6	40.4	40.8	40.3	41.9	60.1	62.5	68.9	67.5	56.0	40.0	47.6	39.2
7	40.5	40.8	40.3	41.8	60.1	69.0	61.8	67.5	58.6	40.0	44.9	39.2
8	40.8	40.8	40.3	41.7	60.4	144.0	61.4	67.4	66.2	40.0	40.9	38.9
9	41.2	40.5	41.1	45.3	59.4	**164.0**	61.4	67.7	73.3	40.0	40.0	38.5
10	40.8	40.8	40.9	46.9	59.4	147.0	61.5	67.4	73.3	40.0	41.0	38.3
11	40.8	41.3	40.7	47.3	58.4	128.0	61.7	65.3	74.9	40.0	41.1	38.5
12	40.8	40.8	40.7	47.4	58.0	107.0	65.8	63.0	77.0	40.0	40.7	39.5
13	40.9	41.1	40.5	46.9	58.4	86.3	73.2	62.8	77.0	40.0	39.6	39.5
14	40.9	40.3	40.3	48.4	58.7	65.3	73.6	62.0	83.0	40.0	40.5	39.7
15	41.3	40.2	40.3	48.4	58.5	*55.1*	65.1	61.4	**87.7**	40.0	40.5	39.7
16	39.4	40.2	40.5	48.8	59.9	56.0	62.6	61.6	87.5	40.0	40.6	39.7
17	41.4	40.6	40.3	48.9	55.5	60.7	60.1	61.9	84.6	40.0	40.5	39.7
18	41.9	40.6	40.3	47.9	51.9	67.0	60.1	62.0	74.6	40.1	39.8	39.7
19	41.7	40.7	40.3	48.8	54.0	72.9	60.1	62.0	62.8	39.5	39.8	39.6
20	41.7	40.7	40.3	53.6	53.2	79.1	61.1	63.1	57.1	39.5	39.8	39.5
21	41.7	40.5	41.3	56.3	57.6	89.9	61.6	63.9	57.1	50.5	39.4	39.5
22	41.7	*39.7*	**41.1**	**56.7**	60.0	88.8	61.5	63.4	57.1	**92.2**	**39.4**	**39.5**
23	41.7	*39.7*	41.1	56.5	59.0	72.5	60.8	63.4	57.1	83.9	39.9	39.2
24	**41.6**	*39.7*	40.3	55.5	56.6	60.8	62.3	63.4	57.1	59.1	40.2	35.0
25	**41.8**	*39.7*	40.3	55.1	53.4	61.6	62.3	63.7	57.2	48.7	40.1	*28.8*
26	**41.9**	**40.1**	40.3	59.5	*50.7*	72.2	64.5	65.5	57.4	47.7	40.1	29.0
27	41.5	41.1	40.3	60.6	*50.7*	94.6	83.8	61.4	57.5	48.3	40.1	38.1
28	41.5	41.1	38.6	60.4	54.8	85.9	**103.0**	*57.2*	56.9	46.0	40.1	**40.0**
29	41.5		*35.9*	60.4	64.7	72.6	100.0	57.8	54.3	40.8	*39.0*	**40.0**
30	*37.7*		36.3	**60.7**	**70.4**	59.4	89.1	57.4	*44.4*	*38.4*	39.7	39.8
31	**42.0**		36.7		70.1		64.9	57.4		39.4		37.1

ELEMENTI CARATTERISTICI PER L'ANNO 1955

	ANNO	Gennaio	Febbraio	Marzo	Aprile	Maggio	Giugno	Luglio	Agosto	Settem.	Ottobre	Novem.	Dicemb.
Q max (m^3/s)	**164.0**	42.0	42.0	41.9	60.7	70.4	**164.0**	103.0	77.7	87.7	92.2	55.1	40.0
Q media (m^3/s)	52.8	41.0	40.7	40.1	49.4	58.6	**81.1**	68.3	64.6	64.5	45.1	42.0	*38.5*
Q minima (m^3/s)	28.8	37.7	39.7	35.9	37.1	50.7	55.1	56.6	57.2	44.4	38.4	39.0	*28.8*
Deflusso (mm)	904.7	59.6	*53.4*	58.3	69.5	85.3	**114.0**	99.3	93.9	90.7	65.5	59.2	56.0
Afft. al lago (mm)	885.8	50.3	46.1	55.0	62.5	112.4	**113.7**	96.3	80.7	94.4	71.5	59.5	*43.4*
Afft. al lago ($l/s\,km^2$)	28.1	18.8	19.1	20.5	24.1	42.0	**43.9**	36.0	30.1	36.4	26.7	22.9	*16.2*
Afflus. meteor. (mm)	1072.0	50.1	101.2	58.9	1.6	148.4	128.0	**170.9**	125.0	114.9	89.0	47.4	*36.6*
Coeffic. di deflusso	0.83	1.00	0.46	0.93	39.06	0.76	0.89	0.56	0.65	0.82	0.80	1.26	1.19

ELEMENTI CARATTERISTICI PER IL PERIODO 1933-1954

Q max (m^3/s)	311.0	140.0	157.0	112.0	169.0	273.0	307.0	237.0	196.0	268.0	**311.0**	298.0	186.0
Q media (m^3/s)	59.1	41.0	*40.7*	41.4	52.0	75.2	**88.2**	79.3	68.5	60.6	61.9	57.5	42.7
Q minima (m^3/s)	5.6(2)	25.0	21.9	24.2	10.4	8.0	13.9	26.0	23.1	24.4	14.5	*5.6*	19.6
Deflusso (mm)	1011.4	59.6	*53.6*	60.2	73.1	108.7	**124.1**	115.2	99.5	85.2	88.7	81.0	62.5
Afft. al lago (mm)	1015.4	52.8	*46.8*	57.6	79.4	123.9	**129.0**	103.7	88.8	87.0	94.5	89.2	62.7
Afft. al lago ($l/s\,km^2$)	32.2	19.7	*19.2*	21.5	30.6	46.3	**49.8**	38.7	33.1	33.6	35.3	34.4	23.4
Afflus. meteor. (mm)	1179.1	*46.5*	49.6	66.7	90.6	135.8	**136.3**	123.0	133.6	115.9	110.7	109.8	60.6
Coeffic. di deflusso	0.86	1.14	0.94	0.98	0.88	0.91	0.95	0.84	0.66	0.75	0.85	0.81	1.03

DURATA DELLE PORTATE

Giorni	1955	1933-1954
	m^3/s	m^3/s
10	89.9	159.0
91	61.4	70.7
182	47.3	45.1
274	40.3	36.7
355	38.1	25.4

SCALA NUMERICA DELLE PORTATE (1)

Altezza idrometrica m	Portata m^3/s	Altezza idrometrica m	Portata m^3/s	Altezza idrometrica m	Portata m^3/s	Altezza idrometrica m	Portata m^3/s
0.50	19.0	0.90	41.0	1.30	79.0	1.90	182.0
0.60	23.0	1.00	49.0	1.40	92.0	2.10	228.0
0.70	27.5	1.10	58.0	1.50	106.0	2.30	274.0
0.80	33.5	1.20	68.0	1.70	140.0		

(1) Lago regolato capacità max di regolazione 85.4×10^6 m^3. Le portate dell'Oglio a Capriolo sono maggiorate di quelle della Roggia Fusia. - (2) Valore minimo conseguente a una chiusura eccezionale allo sbarramento di regolazione.

5. — CHIESE a GAVARDO (Mr) (1)

CARATTERISTICHE DELLA STAZIONE: Bacino di dominio km^2 934 (impermeabile) di cui lo 0.6% di aree glaciali e l'1.26% di aree lacuali naturali; serbatoi artificiali capacità utile 3.85×10^6 m^3; altitudine max 3462 m s. m. (Carè Alto); altitudine media 1230 m s. m.; zero idrometrico m » s. m.; distanza dalla foce nell'Oglio km 60. Inizio osservazioni I - Ir 1934, con lacune dal 1942 al 1947; Altezza idrometrica max m 3.35 (27 ago. 1934); minima m 0.03 (9 apr. 1949). Portata max m^3/s 533.0 (27 ago. 1934); minima m^3/s 11.7 (9 apr. 1949); media (1934-1955) m^3/s 35.3.

PORTATE MEDIE GIORNALIERE in m^3/s

GIORNO	Gennaio	Febbraio	Marzo	Aprile	Maggio	Giugno	Luglio	Agosto	Settembre	Ottobre	Novembre	Dicembre
1	17.1	25.4	28.6	27.8	*26.0*	32.1	31.3	38.5	*31.3*	27.8	18.2	21.7
2	18.1	26.4	27.7	27.2	30.1	30.6	32.1	41.0	32.1	26.0	23.1	21.6
3	24.0	28.4	25.0	18.2	32.8	30.6	32.1	39.0	32.1	26.9	22.1	21.0
4	25.5	30.6	25.5	24.4	32.1	29.9	25.8	36.5	*31.3*	25.1	18.1	17.1
5	24.7	28.5	26.8	27.2	31.3	*25.4*	25.4	36.5	31.8	24.5	21.4	20.6
6	20.0	23.6	23.0	27.2	31.3	28.6	*24.8*	35.7	32.1	24.3	17.6	20.6
7	23.2	26.4	26.5	26.6	32.1	30.6	*24.8*	34.9	47.6	24.8	20.1	21.2
8	25.0	26.9	26.8	26.6	31.3	32.1	25.4	35.4	**47.8**	23.7	21.4	17.1
9	*16.7*	26.1	26.6	25.5	31.3	27.2	30.6	36.5	38.2	17.1	20.2	20.6
10	23.4	26.1	26.6	*18.2*	31.3	31.7	41.8	34.9	39.0	22.5	25.2	21.0
11	25.6	26.0	27.5	*18.2*	31.3	**50.7**	**79.3**	34.9	34.9	22.1	**33.4**	16.6
12	25.1	25.9	27.9	24.9	**50.5**	38.8	50.6	34.2	35.2	21.8	25.8	20.4
13	24.8	*18.1*	18.8	**28.5**	35.4	33.5	42.3	33.5	39.1	21.7	20.2	21.2
14	25.0	23.2	23.8	**28.5**	32.1	34.2	39.8	32.8	45.0	21.6	23.7	20.6
15	24.6	23.0	25.0	**28.5**	26.3	32.8	42.8	32.1	43.1	20.0	23.7	**23.8**
16	23.6	25.0	24.2	27.8	36.5	31.3	39.1	34.2	39.0	*16.2*	23.2	23.7
17	**33.9**	25.3	24.0	21.8	33.5	31.3	36.5	32.1	37.4	20.5	21.6	22.2
18	29.2	25.6	24.6	24.2	40.3	31.3	35.9	30.6	36.5	21.0	21.5	17.6
19	29.2	26.2	16.6	28.5	45.8	27.8	34.9	31.3	35.7	21.0	21.4	20.9
20	27.0	27.0	*15.8*	27.9	36.6	29.9	34.9	31.3	35.7	20.8	17.1	21.3
21	26.2	25.3	33.1	25.4	32.0	30.7	34.2	31.3	35.7	31.4	21.2	21.2
22	25.7	26.1	**37.7**	24.2	29.8	32.1	34.2	31.3	35.7	**32.8**	21.2	20.8
23	21.8	27.3	28.4	24.1	32.5	32.8	33.5	32.1	35.7	21.8	21.3	20.8
24	25.4	30.4	27.3	22.4	31.1	32.8	32.8	31.3	35.7	24.0	21.0	**20.0**
25	26.0	29.9	26.6	23.0	32.8	33.5	32.8	32.1	34.9	23.3	21.3	*15.8*
26	25.7	**31.5**	27.8	24.6	32.1	34.9	38.2	**59.6**	34.9	22.5	20.7	16.0
27	25.6	22.8	27.2	25.1	31.3	30.5	36.5	35.0	35.7	22.1	*16.6*	17.9
28	25.6	26.7	27.6	25.1	31.3	31.3	37.4	32.1	35.7	21.9	19.8	18.0
29	25.4		28.5	24.5	26.3	31.3	39.0	*29.9*	34.9	20.4	20.9	18.0
30	21.8		29.2	27.4	29.0	30.6	39.0	31.4	34.2	17.6	21.4	18.1
31	22.9		28.5		32.1		36.5	32.8		21.2		18.2

ELEMENTI CARATTERISTICI PER L'ANNO 1955

	ANNO	Gennaio	Febbraio	Marzo	Aprile	Maggio	Giugno	Luglio	Agosto	Settem.	Ottobre	Novem.	Dicemb.
Q max (m^3/s)	79.3	33.9	31.5	37.7	28.5	50.5	50.7	**79.3**	59.6	47.8	32.8	33.4	23.8
Q media (m^3/s)	28.2	24.1	26.0	26.2	25.1	32.8	32.0	36.3	34.7	36.6	22.8	31.5	*19.9*
Q minima (m^3/s)	15.8	16.7	18.1	15.8	18.2	26.0	25.4	24.8	29.9	31.3	16.2	16.6	*15.8*
Deflusso (mm)	951.2	69.1	67.1	75.1	69.6	94.1	88.7	**103.8**	99.4	101.4	65.4	60.7	*56.8*
Aff. al lago (mm)	944.4	52.1	47.5	61.8	76.2	**135.0**	121.2	98.9	84.6	91.6	69.5	60.5	*45.5*
Aff. al lago (l/s km^2)	29.9	19.4	19.8	23.1	29.3	**50.4**	46.7	37.0	31.7	35.1	25.8	23.1	*17.2*
Afflus. meteor. (mm)	1136.0	41.1	75.4	67.2	*0.0*	143.0	157.2	**180.3**	138.5	133.3	91.8	72.5	35.0
Coeffic. di deflusso	0.88	1.27	0.63	0.92	∞	0.94	0.77	0.55	0.61	0.69	0.76	0.83	1.30

ELEMENTI CARATTERISTICI PER IL PERIODO 1934-1942 e 1947-1954

Q max (m^3/s)	270.0	99.4	100.0	85.6	139.0	155.0	170.0	163.0	146.0	178.0	247.0	**270.0**	156.0
Q media (m^3/s)	35.7	26.9	*26.7*	28.3	34.6	48.1	**52.1**	39.2	37.4	33.7	35.7	37.4	28.2
Q minima (m^3/s)	11.7	12.3	13.0	11.9	*11.7*	13.5	18.4	22.5	23.6	13.4	14.3	13.8	12.0
Deflusso (mm)	1206.9	77.3	*69.1*	81.2	96.1	138.1	**144.4**	112.6	107.3	93.4	102.4	104.1	80.9
Aff. al lago (mm)	1207.3	67.5	*60.3*	75.5	100.9	**163.1**	151.9	108.4	93.7	91.1	105.9	110.2	78.8
Aff. al lago (l/s km^2)	38.3	25.0	*24.8*	28.4	39.0	**60.8**	58.6	40.3	35.1	35.1	39.6	42.4	29.5
Afflus. meteor. (mm)	1408.9	*65.9*	66.9	80.3	131.1	**165.1**	128.4	111.4	141.5	141.1	143.2	152.2	81.8
Coeffic. di deflusso	0.86	1.02	0.90	0.94	0.77	0.99	1.18	0.97	0.66	0.65	0.74	0.72	0.96

DURATA DELLE PORTATE

Giorni	1955	1934-1942 e 1947-1954
	m^3/s	m^3/s
10	43.1	91.7
91	32.4	40.7
182	27.1	30.4
274	23.0	23.6
355	17.3	17.5

SCALA NUMERICA DELLE PORTATE

Altezza idrometrica m	Portata m^3/s	Altezza idrometrica m	Portata m^3/s	Altezza idrometrica m	Portata m^3/s	Altezza idrometrica m	Portata m^3/s
0.00	9.20	0.40	27.8	0.80	63.1	1.20	180.0
0.10	12.4	0.50	34.9	0.90	75.0	1.30	133.0
0.20	16.6	0.60	43.1	1.00	89.3	1.40	149.0
0.30	21.8	0.70	52.5	1.10	103.0	1.50	165.0

(1) Lago regolato capacità max di regolazione 85.4×10^6 m^3.

6. — ADDA a FUENTES (Mr)

CARATTERISTICHE DELLA STAZIONE: Bacino di dominio km^2 2598 (permeab. 14%) di cui il 5.8% di aree glaciali; serbatoi artificiali capacità utile 229.55×10^6 m^3; altitudine max 4050 *m* s. m. (Pizzo Bernina); altitudine media 1844 *m* s. m.; zero idrometrico *m* 198.02 s. m.; distanza dalla foce nel L. di Como *km* 2; inizio osservazioni I 1888, Ir 1927; inizio misure 1921. Altezza idrometrica max *m* 4.42 (22 ago. 1911); minima *m* 0.51 (25-26 apr. 1896). Portata max m^3/s 1190.0 (22 ago. 1911); minima m^3/s 9.7 (25-26 apr. 1896); media (1921-1955) m^3/s 87.4.

PORTATE MEDIE GIORNALIERE in m^3/s

GIORNO	Gennaio	Febbraio	Marzo	Aprile	Maggio	Giugno	Luglio	Agosto	Settembre	Ottobre	Novembre	Dicembre
1	37.8	38.9	42.0	46.2	*78.9*	106.0	152.0	94.2	63.2	42.0	44.5	**39.5**
2	*31.9*	**41.1**	40.9	45.4	81.9	102.0	148.0	**101.0**	61.8	39.5	43.8	38.5
3	36.4	*30.2*	42.3	41.0	97.9	*95.5*	186.0	97.5	61.8	37.4	**47.0**	37.4
4	40.6	40.0	42.6	41.0	109.0	115.0	**200.0**	92.6	53.4	38.5	42.0	34.3
5	43.9	40.8	43.5	44.3	81.8	124.0	174.0	90.9	56.2	38.5	40.8	33.2
6	38.6	37.2	37.3	46.9	86.5	125.0	142.0	87.6	61.8	38.5	39.5	37.4
7	38.1	35.7	37.2	50.2	109.0	167.0	123.0	76.5	72.0	38.5	40.8	37.4
8	**44.7**	37.7	40.3	52.4	125.0	**483.0**	111.0	79.5	**112.0**	36.4	45.8	34.3
9	38.5	38.5	40.1	53.2	104.0	312.0	109.0	73.5	85.9	*32.2*	44.5	34.3
10	37.8	38.7	40.5	49.4	113.0	314.0	111.0	69.0	84.3	34.3	44.5	37.4
11	42.0	38.0	39.5	44.5	117.0	219.0	128.0	67.5	87.6	33.2	44.5	32.2
12	42.9	38.1	40.3	50.8	137.0	127.0	157.0	64.6	75.0	35.3	44.5	33.2
13	42.1	34.0	35.2	51.8	117.0	135.0	130.0	63.2	72.0	34.3	38.5	38.5
14	40.8	34.3	36.1	51.5	115.0	134.0	121.0	57.6	82.7	34.3	42.0	37.4
15	41.2	38.1	38.3	56.1	**141.0**	125.0	111.0	54.8	78.0	33.2	44.5	37.4
16	36.2	38.4	38.2	54.1	134.0	125.0	111.0	*53.4*	69.0	37.4	42.0	36.4
17	39.3	39.2	38.4	42.9	114.0	131.0	111.0	54.8	64.6	34.3	42.0	32.2
18	41.4	41.0	37.6	43.3	128.0	156.0	109.0	56.2	54.8	57.6	43.3	30.1
19	40.3	41.1	34.9	48.1	123.0	162.0	130.0	56.2	57.6	43.3	42.0	30.1
20	39.5	36.8	*29.9*	47.0	105.0	214.0	136.0	56.2	60.4	39.5	35.3	34.3
21	39.6	34.9	34.8	45.3	104.0	209.0	123.0	54.8	60.4	106.0	35.3	35.3
22	39.2	40.8	37.0	44.9	95.0	183.0	128.0	*53.4*	56.2	**136.0**	39.5	35.3
23	35.3	39.6	36.1	44.1	87.0	175.0	114.0	54.8	56.2	66.0	39.5	35.3
24	38.1	41.1	36.6	42.1	90.1	179.0	99.2	60.4	63.4	56.2	39.5	32.2
25	39.1	40.8	38.4	*39.3*	93.0	176.0	97.5	61.8	*47.0*	52.0	39.5	31.1
26	39.6	40.8	39.6	43.4	96.4	173.0	125.0	72.0	48.3	45.8	39.5	*23.4*
27	39.8	37.3	43.6	48.4	101.0	230.0	148.0	67.5	53.4	40.8	*33.2*	26.9
28	40.1	38.4	47.3	51.3	112.0	204.0	128.0	57.6	53.4	39.5	*33.2*	33.2
29	38.6		50.3	59.0	118.0	168.0	118.0	60.4	50.8	40.8	38.5	34.3
30	33.3		52.9	70.7	107.0	148.0	104.0	61.8	52.0	39.5	36.4	34.3
31	34.8		48.9		113.0		*92.6*	64.6		42.0		33.2

ELEMENTI CARATTERISTICI PER L'ANNO 1955

	ANNO	Gennaio	Febbraio	Marzo	Aprile	Maggio	Giugno	Luglio	Agosto	Settem.	Ottobre	Novem.	Dicemb.
Q max (m^3/s)	483.0	44.7	41.1	52.9	70.7	141.0	*483.0*	200.0	101.0	112.0	136.0	47.0	39.5
Q media (m^3/s)	69.5	39.1	38.3	40.0	48.3	108.0	**177.0**	128.0	68.2	64.8	45.9	40.9	*34.2*
Q minima (m^3/s)	23.4	31.9	30.2	29.9	39.3	78.9	95.5	92.6	53.4	47.0	32.2	33.2	*23.4*
Q med. ($l/s.\ km^2$)	26.8	15.0	14.7	15.4	18.6	41.4	**68.2**	49.4	26.2	25.0	17.7	15.7	*13.2*
Deflusso (*mm*)	843.7	40.3	35.6	41.3	48.2	110.9	176.8	132.2	70.3	64.7	47.3	40.8	*35.3*
Afflus. meteor. (*mm*)	888.0	35.8	105.1	39.2	*1.5*	97.9	**141.1**	121.9	76.1	92.6	116.9	31.7	28.2
Coeffic. di deflusso	0.95	1.13	0.34	1.05	32.13	1.13	1.25	1.08	0.92	0.70	0.40	1.29	0.95

ELEMENTI CARATTERISTICI PER IL PERIODO 1921-1954

Q max (m^3/s)	1000.0	77.2	135.0	85.4	212.0	815.0	898.0	495.0	824.0	918.0	898.0	**1000.0**	196.0
Q media (m^3/s)	88.0	31.2	*29.5*	30.6	48.4	115.0	**191.0**	167.0	130.0	103.0	89.5	77.1	41.5
Q minima (m^3/s)	11.6	*11.6*	12.4	12.4	14.1	16.9	49.5	45.1	35.0	44.1	23.9	20.5	14.3
Q med. ($l/s.\ km^2$)	33.9	12.0	*11.4*	11.8	18.6	44.3	**73.5**	64.3	50.0	39.6	34.4	29.7	16.0
Deflusso (*mm*)	1069.6	32.1	*27.6*	31.8	47.9	118.6	**190.6**	172.6	133.7	103.3	92.1	76.7	42.6
Afflus. meteor. (*mm*)	1092.9	*39.2*	44.4	64.9	86.1	121.9	108.7	115.6	**123.3**	110.9	116.6	104.6	56.8
Coeffic. di deflusso	0.98	0.82	0.64	0.49	0.56	0.98	1.74	1.50	1.09	0.93	0.79	0.73	0.75

DURATA DELLE PORTATE

Giorni	1955	1921-1954
	m^3/s	m^3/s
10	186.0	293.0
91	93.4	116.0
182	46.0	59.7
274	38.5	33.8
355	32.9	22.0

SCALA NUMERICA DELLE PORTATE

Altezza idrometrica *m*	Portata m^3/s	Altezza idrometrica *m*	Portata m^3/s	Altezza idrometrica *m*	Portata m^3/s	Altezza idrometrica *m*	Portata m^3/s
Dal 22 ago. 1954 al 7 mag. 1955		0.90	49.5	al 31 nov. 1956		1.10	81.0
		1.10	78.5	0.50	15.5	1.30	114.0
0.50	13.5	1.30	112	0.60	22.0	1.50	152.0
0.60	19.5	1.50	151	0.70	29.0	1.70	200.0
0.80	37.0	Dall'8 gen. 1955		0.90	52.0	1.90	252.0

7. — ADDA a LAVELLO (Mr) (1)

CARATTERISTICHE DELLA STAZIONE: Bacino di dominio km^2 4572 di cui il 4,2% di aree glaciali e il 3,6% di aree lacuali naturali; serbatoi artificiali capacità utile $273,35 \times 10^6$ m^3; altitudine max 4050 m s. m. (Pizzo Bernina); altitudine media 1569 m s. m.; distanza dalla foce in Po km 140. Inizio osservazioni I 1863; Ir 1946; inizio misure 1921. Altezza idrometrica max m 3.68 (2) (6 ott. 1868); minima m -0.62 (2) (vari giorni 1899 e gen.-feb. 1922). Portata max m^3/s 1070.0 (2) (6 ott. 1868); minima m^3/s 29.5 (2) (vari giorni 1899 e gen.-feb. 1922); media (1946-1955 m^3/s 156.0.

PORTATE MEDIE GIORNALIERE in m^3/s (3)

GIORNO	Gennaio	Febbraio	Marzo	Aprile	Maggio	Giugno	Luglio	Agosto	Settembre	Ottobre	Novembre	Dicembre
1	77.7	111.0	111.0	96.6	131.0	*130.0*	229.0	**189.0**	143.0	126.0	97.4	98.6
2	*76.2*	111.0	111.0	86.0	131.0	131.0	187.0	187.0	**145.0**	121.0	*96.2*	98.6
3	87.9	111.0	111.0	83.0	**135.0**	132.0	235.0	187.0	143.0	129.0	*96.2*	98.6
4	103.0	111.0	**112.0**	*82.0*	133.0	132.0	316.0	188.0	**145.0**	**131.0**	96.8	98.6
5	101.0	111.0	108.0	*82.0*	*125.0*	135.0	314.0	186.0	143.0	**131.0**	98.6	98.6
6	101.0	112.0	104.0	83.0	*125.0*	139.0	300.0	182.0	140.0	108.0	*96.2*	99.8
7	101.0	112.0	111.0	83.0	*125.0*	139.0	226.0	182.0	133.0	96.2	*96.2*	**101.0**
8	101.0	111.0	111.0	84.0	*125.0*	143.0	187.0	182.0	132.0	96.2	*96.2*	99.8
9	101.0	111.0	111.0	83.0	*125.0*	159.0	182.0	182.0	132.0	*95.0*	*96.2*	98.6
10	101.0	111.0	111.0	*82.0*	*125.0*	233.0	179.0	182.0	136.0	*95.0*	99.8	99.8
11	103.0	110.0	110.0	*82.0*	126.0	**380.0**	179.0	182.0	131.0	96.2	100.0	99.8
12	102.0	110.0	102.0	*82.0*	126.0	378.0	179.0	182.0	131.0	96.2	97.4	99.8
13	102.0	112.0	*71.5*	111.0	*125.0*	331.0	197.0	182.0	132.0	96.2	*96.2*	99.8
14	101.0	111.0	*71.5*	125.0	126.0	331.0	227.0	181.0	132.0	96.2	*96.2*	99.8
15	106.0	110.0	97.1	125.0	126.0	257.0	288.0	181.0	129.0	96.2	97.4	**101.0**
16	111.0	116.0	111.0	125.0	129.0	182.0	207.0	180.0	132.0	*95.0*	98.0	99.8
17	111.0	116.0	111.0	124.0	126.0	176.0	187.0	179.0	131.0	96.2	99.2	90.4
18	111.0	120.0	109.0	125.0	128.0	179.0	183.0	171.0	131.0	96.2	99.8	80.5
19	111.0	**121.0**	96.6	125.0	*125.0*	786.0	*178.0*	162.0	131.0	97.4	99.8	81.5
20	112.0	119.0	96.6	125.0	*125.0*	244.0	179.0	152.0	132.0	96.2	99.2	80.5
21	112.0	119.0	96.6	126.0	126.0	351.0	179.0	150.0	139.0	102.0	**101.0**	80.5
22	112.0	119.0	96.6	125.0	128.0	340.0	191.0	150.0	140.0	98.6	**101.0**	82.5
23	111.0	113.0	97.7	124.0	*125.0*	296.0	215.0	152.0	138.0	98.0	99.8	81.5
24	111.0	111.0	96.6	126.0	128.0	293.0	226.0	154.0	128.0	96.2	99.8	81.5
25	111.0	112.0	97.7	125.0	126.0	275.0	201.0	156.0	126.0	96.8	99.8	80.5
26	111.0	109.0	86.4	124.0	128.0	259.0	222.0	150.0	126.0	97.4	99.8	80.5
27	111.0	*102.0*	81.0	132.0	132.0	299.0	316.0	146.0	128.0	97.4	99.8	81.5
28	111.0	106.0	81.0	132.0	132.0	360.0	**335.0**	146.0	128.0	97.4	**101.0**	80.5
29	111.0		80.0	**133.0**	133.0	315.0	301.0	*145.0*	*125.0*	97.4	99.8	80.5
30	**113.0**		88.0	129.0	132.0	252.0	231.0	*145.0*	*125.0*	97.4	98.6	81.5
31	111.0		96.6		132.0		190.0	*145.0*		97.4		*71.6*

ELEMENTI CARATTERISTICI PER L'ANNO 1955

	ANNO	Gennaio	Febbraio	Marzo	Aprile	Maggio	Giugno	Luglio	Agosto	Settem.	Ottobre	Novem.	Dicemb.
Q max (m^3/s)	380.0	113.0	121.0	112.0	133.0	135.0	**380.0**	335.0	189.0	145.0	131.0	101.0	101.0
Q media (m^3/s)	134.0	105.0	112.0	99.2	109.0	128.0	**239.0**	223.0	169.0	134.0	102.0	98.4	*90.6*
Q minima (m^3/s)	71.5	76.2	102.0	*71.5*	82.0	125.0	130.0	178.0	145.0	125.0	95.0	96.2	71.6
Deflusso (mm)	924.8	61.3	59.5	58.1	61.8	74.9	135.2	**130.5**	99.1	75.7	59.8	55.8	*53.1*
Afll. al lago (mm)	900.7	57.8	43.0	48.9	53.6	106.6	**163.3**	126.7	70.1	73.8	72.2	47.2	*37.5*
Afll. al lago ($l/s\ km^2$)	28.6	21.6	17.8	18.3	20.7	39.8	**63.0**	47.3	26.2	28.5	27.0	18.2	*14.0*
Afflus. meteor. (mm)	990.0	37.1	102.8	44.8	*1.2*	103.7	159.8	**164.3**	75.5	99.3	134.9	35.6	31.0
Coeffic. di deflusso	0.91	1.56	0.42	1.09	44.67	1.03	1.02	0.77	0.93	0.74	0.54	1.33	1.21

ELEMENTI CARATTERISTICI PER IL PERIODO 1946-1954

Q max (m^3/s)	696.0	120.0	386.0	156.0	380.0	562.0	**694.0**	513.0	594.0	502.0	645.0	607.0	151.0
Q media (m^3/s)	158.0	36.9	87.6	*82.4*	119.0	203.0	**297.0**	238.0	221.0	192.0	147.0	131.0	91.6
Q minima (m^3/s)	18.6	56.9	52.6	35.3	*18.6*	71.0	46.1	91.4	96.5	81.1	63.2	64.1	67.8
Deflusso (mm)	1094.4	50.9	*48.3*	*48.3*	67.8	118.7	**168.5**	139.4	129.3	108.7	86.3	74.4	53.8
Afll. al lago (mm)	1090.7	41.3	*40.8*	48.1	78.9	139.7	170.2	133.4	120.9	103.9	92.2	72.9	48.4
Afll. al lago ($l/s\ km^2$)	34.6	*15.3*	16.9	17.9	30.5	52.2	**65.6**	50.0	45.2	40.1	34.3	28.2	17.9
Afflus. meteor. (mm)	1257.2	*50.4*	56.9	64.2	114.2	144.5	144.1	121.0	**158.0**	122.3	119.9	112.8	58.9
Coeffic. di deflusso	0.87	0.82	0.72	0.75	0.69	0.97	1.18	1.10	0.77	0.85	0.77	0.65	0.82

DURATA DELLE PORTATE

Giorni	1955	1946-1954
	m^3/s	m^3/s
10	316.0	475.0
91	140.0	193.0
182	116.0	122.0
274	99.2	80.9
355	80.7	54.3

SCALA NUMERICA DELLE PORTATE

Altezza idrometrica m	Portata m^3/s	Altezza idrometrica m	Portata m^3/s	Altezza idrometrica m	Portata m^3/s	Altezza idrometrica m	Portata m^3/s
0.50	70.5	0.90	112.0	1.60	218.0	2.40	382.0
0.60	80.0	1.00	125.0	1.80	257.0	2.60	426.0
0.70	90.0	1.20	153.0	2.00	297.0	2.80	472.0
0.80	101.0	1.40	184.0	2.20	339.0		

(1) Sostituisce l'Adda a Lecco. - (2) Caratteristiche dell'Adda a Lecco. - (3) Lago regolato: capacità max di regolazione 255×10^6 m^3.

8. — BREMBO a PONTE BRIOLO (Mr)

CARATTERISTICHE DELLA STAZIONE: Bacino di dominio km^2 765; serbatoi artificiali con capacità utile di 23.38×10^6 m^3; altitudine max 2914 *m* s. m. (Pizzo del Diavolo); altitudine media 1140 *m* s. m.; zero idrometrico 230.00 *m* s. m.; distanza dalla foce nell'Adda *km* 19. Inizio osservazioni I 1926; Ir 1939; inizio misure 1926. Altezza idrometrica max *m* 8.00 (22 ott. 1928); minima *m* 0.70 (26 feb. 1929). Portata max m^3/s 1580.00 (22 ott. 1928); minima m^3/s 6.00 (19 ago. 1943); media (1940-1955) m^3/s 29.2.

PORTATE MEDIE GIORNALIERE in m^3/s

GIORNO	Gennaio	Febbraio	Marzo	Aprile	Maggio	Giugno	Luglio	Agosto	Settembre	Ottobre	Novembre	Dicembre
1	17.00	14.90	18.80	**31.90**	26.70	20.90	22.00	30.60	17.80	16.10	19.80	15.30
2	16.10	16.10	19.80	28.00	24.20	20.90	20.90	31.90	17.80	14.40	25.50	15.70
3	16.10	23.60	18.80	23.00	29.90	*17.80*	54.10	27.30	16.10	14.40	22.00	14.40
4	17.80	**24.90**	17.80	24.20	30.60	19.80	66.60	26.70	*13.60*	16.10	19.80	14.40
5	17.80	20.40	17.80	26.70	28.00	19.80	39.80	25.50	*13.60*	15.30	18.80	13.00
6	16.50	18.30	17.00	26.70	25.50	18.80	31.90	22.50	14.90	15.30	16.10	13.00
7	**23.00**	16.10	17.80	29.20	26.70	20.90	28.00	19.80	67.70	14.40	16.10	13.00
8	**23.00**	16.10	17.80	28.00	27.30	54.30	26.70	17.80	**84.20**	13.60	17.00	13.00
9	19.80	15.70	17.80	28.60	20.90	56.90	24.20	17.00	50.00	13.00	16.50	12.40
10	18.80	15.30	17.80	25.50	24.20	**87.80**	23.70	17.80	78.60	13.60	28.40	13.60
11	17.80	15.30	18.80	24.20	26.10	58.30	50.90	19.40	61.40	14.40	**43.60**	13.00
12	18.80	15.30	18.80	27.30	37.50	41.30	41.30	17.80	38.30	14.40	27.30	12.70
13	17.80	*14.00*	16.50	24.90	29.20	31.90	31.90	17.80	59.90	14.40	21.40	12.40
14	17.80	14.40	17.80	**24.90**	25.50	29.20	29.20	16.10	64.80	14.40	26.70	12.10
15	17.00	*14.00*	20.40	24.20	37.00	26.70	32.90	14.40	45.30	13.00	29.20	**17.20**
16	17.00	*14.00*	19.80	24.20	**49.60**	25.50	24.90	16.10	36.00	*12.40*	26.79	16.10
17	**23.00**	14.40	20.40	18.80	32.60	26.70	19.40	14.40	27.30	13.00	22.50	14.40
18	20.90	16.50	19.80	19.80	47.00	26.70	*18.80*	14.40	23.00	24.90	22.00	12.10
19	19.80	20.90	16.50	21.40	45.30	19.80	19.80	17.00	22.50	20.90	18.80	13.00
20	17.80	18.80	*16.70*	22.00	34.60	25.50	24.20	13.60	22.00	17.80	16.10	13.00
21	17.80	17.00	25.90	20.90	29.20	26.70	29.70	*13.00*	22.00	160.00	16.10	13.00
22	17.00	16.10	30.50	20.90	24.20	28.00	31.90	*13.00*	19.80	**166.00**	17.00	13.60
23	15.30	17.70	27.60	20.90	20.90	26.70	24.20	14.40	17.80	51.50	16.10	13.00
24	14.40	23.90	29.20	25 50	24.20	24.20	19.80	14.40	17.80	34.00	16.10	12.40
25	15.30	23.00	29.20	*17.00*	23.00	19.80	20.90	25.10	16.10	29.20	15.30	12.40
26	15.30	21.40	29.20	19.80	21.40	*17.80*	58.20	**29 20**	16.10	24.20	14.40	*11.70*
27	15.30	19.80	31.90	22.00	21.40	25.50	**70.80**	28 00	17.80	23.00	*13.00*	*11.70*
28	15.30	19.80	31.90	22.00	22.00	31.20	43.70	20.90	17.80	22.00	14.40	12.10
29	14.40		**50.50**	24.20	*19.80*	27.30	37.10	18.80	17.80	18.80	14.40	12.10
30	14.40		42.10	26.70	*19.80*	22.00	29.20	18.80	17.00	17.00	14.40	12.70
31	*13.60*		37.50		22.50		27.00	17.80		26.70		12.40

ELEMENTI CARATTERISTICI PER L'ANNO 1955

	ANNO	Gennaio	Febbraio	Marzo	Aprile	Maggio	Giugno	Luglio	Agosto	Settem.	Ottobre	Novem.	Dicemb.
Q max (m^3/s)	166.00	23.00	24.90	50.50	31.90	49.60	87.80	70.80	39.20	84.20	**166.00**	43.60	17.20
Q media (m^3/s)	24.00	17.50	17.80	23.60	24.10	28.40	30.00	**33.00**	20.00	31.80	28 30	20.20	*13.30*
Q minima (m^3/s)	11.70	13.60	14.00	16.10	17.0	19.80	17.80	18.80	13.00	13.60	12.40	13.00	*11.70*
Q med. ($l/s.\ km^2$)	31.4	22.8	23.2	30.8	31.5	37.1	39.2	**43.1**	26.2	41.6	37.0	26.4	*17.3*
Deflusso (*mm*)	990.3	61.2	56.2	82.6	81.7	99.5	101.6	**115.5**	70.2	107.8	99.2	68.4	*46 4*
Afflus. meteor. (*mm*)	1312.0	41.1	93.8	85.8	*0.8*	136.6	178.1	**236.6**	125.2	141.3	160.0	70.7	42.0
Coeffic. di deflusso	0.75	1.49	0.60	0.96	102.12	0.73	0.57	0.49	0.56	0.76	0.62	0.97	1.10

ELEMENTI CARATTERISTICI PER IL PERIODO 1940-1954

Q max (m^3/s)	525.00	136.0	155.00	194.00	519.00	222.00	229.00	179.00	244.00	257.00	338.00	**525.00**	414.00
Q media (m^3/s)	29.60	*15.70*	17.20	24.30	34.60	**51.30**	42.30	28.80	22.90	28.00	34.80	34.10	21.10
Q minima (m^3/s)	4.30	6.50	6.81	7.10	7.10	11.40	8.30	8.30	6.00	6.80	7.32	6.81	*4.30*
Q med. ($l/s.\ km^2$)	38.7	*20.5*	22.5	31.8	45.2	**67.1**	55.3	37.6	29.9	36.6	45.5	44.6	27.6
Deflusso (*mm*)	1218.5	54.9	54.7	85.0	116.9	**179.4**	141.5	100.5	79.9	94.2	121.9	115.5	74.1
Afflus. meteor. (*mm*)	1429.5	*47.7*	52.9	78.6	127.0	**187.5**	166.1	144.9	141.2	148.7	147.3	118.1	69.5
Coeffic. di deflusso	0.85	1.15	1.04	1.08	0.92	0.96	0.85	0.70	0.57	0.63	0.81	0.98	1.06

DURATA DELLE PORTATE

Giorni	1955	1940-1954
	m^3/s	m^3/s
10	61.40	119.00
91	26.70	32.70
182	19.80	17.80
274	16.10	12.50
355	12.40	8.03

SCALA NUMERICA DELLE PORTATE

Altezza idrometrica *m*	Portata m^3/s	Altezza idrometrica *m*	Portata m^3/s	Altezza idrometrica *m*	Portata m^3/s	Altezza idrometrica *m*	Portata m^3/s
1.10	8.20	1.40	17.80	1.80	43.60	2.40	108.00
1.20	10.50	1.50	23.00	2.00	61.60	2.60	135.00
1.30	13.60	1.60	29.20	2.20	83.40	2.80	165.00

9. — SERIO a PONTE CENE (Mr)

CARATTERISTICHE DELLA STAZIONE: Bacino di dominio km^2 455; serbatoi artificiali con capacità utile di 23.87×10^6 m^3; altitudine max 3052 m s. m. (Pizzo di Coca); altitudine media 1335 m s. m. zero idrometrico m 353.15 s. m. Distanza dalla foce nell'Adda km 72. Inizio osservazioni I 1924; Ir 1940; inizio misure 1927. Altezza idrometrica max m 3.20 s. m. (10 nov. 1927) minima m -0.25 s. m. (11 mar. 1929). Portata max m^3/s 547.00 (10 nov. 1927); minima m^3/s 1.44 (2 febr. 1947); media 1940-1955) m^3/s 20.30.

PORTATE MEDIE GIORNALIERE in m^3/s

GIORNO	Gennaio	Febbraio	Marzo	Aprile	Maggio	Giugno	Luglio	Agosto	Settembre	Ottobre	Novembre	Dicembre
1	15.30	13.50	15.30	19.90	24.50	19.00	22.70	26.40	16.30	19.10	9.70	10.70
2	15.30	14.40	15.30	19.00	28.30	*18.10*	21.80	25.50	16.30	18.10	9.70	10.70
3	15.30	17.20	13.50	18.10	29.20	19.00	31.30	25.50	16.30	18.10	9.70	9.80
4	14.40	16.30	13.50	19.90	27.30	*18.10*	38.60	24.50	*15.30*	18.10	9.70	9.80
5	14.40	14.40	13.50	19.90	23.60	19.00	30.20	26.40	16.30	18.10	*8.80*	10.70
6	13.50	12.60	12.60	21.80	22.70	21.80	26.40	21.80	16.30	17.10	*8.80*	10.70
7	17.20	13.50	12.60	22.70	26.40	19.90	25.50	20.80	55.70	17.10	9.70	10.70
8	17.20	13.50	13.50	21.80	23.60	58.30	22.70	24.50	66.70	17.10	9.70	10.70
9	14.40	14.40	13.50	21.80	24.50	46.90	22.60	21.80	42.60	17.10	10.70	10.70
10	15.30	13.50	13.50	21.80	23.60	59.80	54.90	19.90	36.30	17.10	11.40	10.70
11	15.30	14.40	13.50	23.60	25.50	45.70	58.90	19.00	35.30	17.10	19.80	*9.80*
12	14.40	12.60	12.60	23.60	36.40	31.80	44.30	19.00	31.30	17.10	11.60	*9.80*
13	14.40	*10.80*	11.70	20.80	26.40	28.70	34.40	18.10	29.50	17.10	9.80	10.70
14	14.40	12.60	13.50	21.80	22.70	25.20	30.20	16.30	45.70	16.10	12.50	11.60
15	14.40	13.50	14.40	20.80	38.10	23.60	29.20	16.30	36.80	15.20	12.50	12.50
16	13.50	13.50	15.30	18.10	35.50	21.80	25.50	16.30	35.50	15.20	12.50	14.30
17	24.50	13.50	15.30	*16.30*	27.30	21.80	22.70	17.20	26.30	15.20	10.70	12.50
18	18.10	16.30	14.40	17.20	42.80	19.90	24.50	17.20	22.80	16.10	10.70	12.50
19	16.30	17.20	*11.70*	19.00	37.10	20.80	22.70	16.30	24.70	15.20	10.70	12.60
20	14.40	14.40	*11.70*	18.10	29.40	31.30	23.60	16.30	22.80	10.60	10.70	12.60
21	14.40	14.40	17.20	18.10	33.30	29.20	25.50	*15.30*	22.80	66.70	10.70	13.50
22	13.50	14.40	20.80	18.10	21.40	29.20	25.50	16.30	21.90	60.00	10.70	13.50
23	*11.70*	15.30	20.80	18.10	22.70	26.40	22.70	16.30	25.60	28.30	10.70	13.50
24	12.60	18.10	21.80	17.20	21.80	24.50	*19.90*	16.30	25.60	19.70	10.70	13.50
25	13.50	17.20	21.80	19.00	20.80	24.50	21.80	22.50	22.80	15.10	10.70	12.60
26	13.50	16.30	22.70	20.80	*19.90*	24.50	44.30	43.10	19.10	11.40	9.80	12.60
27	13.50	14.40	23.60	19.00	20.80	32.30	40.80	27.30	19.10	11.50	9.80	12.60
28	13.50	14.40	25.50	19.00	21.80	27.30	33.40	19.90	20.00	10.60	9.80	12.60
29	12.60		30.20	21.80	21.80	27.30	26.40	19.00	19.10	*9.70*	10.70	13.50
30	*11.70*		27.30	23.60	25.50	25.50	23.60	17.20	19.10	*9.70*	10.70	13.50
31	12.60		23.60		20.80		23.50	17.20		*9.70*		13.50

ELEMENTI CARATTERISTICI PER L'ANNO 1955

	ANNO	Gennaio	Febbraio	Marzo	Aprile	Maggio	Giugno	Luglio	Agosto	Settem.	Ottobre	Novem.	Dicemb.
Q max (m^3/s)	66.70	24.50	18.10	30.20	23.60	42.80	59.80	58.90	43.10	66.70	66.70	19.80	14.30
Q media (m^3/s)	20.00	14.70	14.50	17.00	20.00	26.60	28.00	29.70	20.60	27.50	18.80	*10.80*	11.90
Q minima (m^3/s)	8.80	11.70	10.80	11.70	16.30	19.90	18.10	19.90	15.30	19.10	9.70	*8.80*	9.80
Q med. ($l/s.\ km^2$)	44.1	32.3	31.9	37.3	44.0	58.5	61.7	65.2	45.3	60.4	41.4	*23.7*	26.2
Deflusso (mm)	1389.2	80.4	77.1	100.0	114.1	156.7	159.8	174.7	121.3	156.5	111.0	*61.5*	70.1
Afflus. meteor. (mm)	1366.0	56.3	119.1	85.8	*1.9*	148.8	213.4	212.4	139.6	136.7	139.2	71.0	41.8
Coeffic. di deflusso	1.02	1.53	0.65	1.17	0.60	1.05	0.75	0.82	0.87	1.14	0.80	0.87	1.68

ELEMENTI CARATTERISTICI PER IL PERIODO 1940-1954

Q max (m^3/s)	240.00	40.60	71.80	101.00	143.00	113.00	125.00	100.00	108.00	141.00	170.00	156.00	240.00
Q media (m^3/s)	20.30	*9.32*	10.40	14.70	23.90	36.00	32.70	23.80	18.00	18.70	19.90	22.50	13.50
Q minima (m^3/s)	1.44	*1.44*	*1.44*	3.74	4.80	6.00	6.00	6.08	5.45	4.80	2.70	2.00	4.24
Q med. ($l/s.\ km^2$)	44.7	*20.6*	23.8	33.5	50.1	80.6	71.7	56.4	39.0	39.9	39.9	49.1	30.5
Deflusso (mm)	1409.0	*55.2*	57.5	89.8	129.9	215.9	185.8	151.0	104.5	103.4	107.0	127.2	81.8
Afflus. meteor. (mm)	1575.3	*56.5*	70.3	93.7	135.5	198.1	172.4	152.7	154.6	154.2	155.5	152.7	79.1
Coeffic. di deflusso	0.89	0.96	0.81	0.96	0.96	1.09	1.08	0.99	0.68	0.67	0.69	0.83	1.04

DURATA DELLE PORTATE

Giorni	1955	1940-1954
	m^3/s	m^3/s
10	46.10	70.60
91	23.60	23.70
182	18.10	13.60
274	13.50	8.89
355	9.77	4.98

SCALA NUMERICA DELLE PORTATE

Altezza idrometrica m	Portata m^3/s	Altezza idrometrica m	Portata m^3/s	Altezza idrometrica m	Portata m^3/s	Altezza idrometrica m	Portata m^3/s
0.00	10.80	0.30	39.60	0.50	64.00	0.70	91.50
0.15	24.50	0.35	45.40	0.55	70.80	0.80	106.00
0.20	29.20	0.40	51.30	0.60	77.50	0.90	121.00
0.25	34.40	0.45	57.60	0.65	84.50		

10. — BEVERA a COLOMBAIO (Mr)

CARATTERISTICHE DELLA STAZIONE: Bacino di dominio km^2 40.2; altitudine max 877 *m* s.m. (M. Crocione); altitudine media 444 m s. m.; distanza dalla foce nel F. Lambro *km* 1.650. Inizio osservazioni I ed Ir 1938; inizio misure 1938. Altezza idrometrica max 2.83 (24 lug. 1938); minima *m* -0.21 (19-10-54). Portata max m^3/s 33.0 (24 lug. 1938); minima m^3/s 0.02 (21 mar. e 4÷5 set. 1940); media (1938-1942 e 1954-1955 m^3/s 0.523.

PORTATE MEDIE GIORNALIERE in m^3/s

GIORNO	Gennaio	Febbraio	Marzo	Aprile	Maggio	Giugno	Luglio	Agosto	Settembre	Ottobre	Novembre	Dicembre
1	0.82	0.42	0.78	0.76	0.25	0.16	0.49	0.44	0.32	0.40	0.78	0.75
2	0.82	0.61	0.71	0.62	0.22	0.17	0.48	0.48	0.32	0.40	0.97	0.67
3	0.82	1.38	0.67	0.55	0.25	0.18	2.11	0.44	0.32	0.40	0.63	0.58
4	0.82	0.84	0.62	0.50	0.28	0.20	1.28	0.50	0.28	0.40	*0.54*	0.59
5	0.87	0.65	0.57	0.40	0.32	0.44	0.62	0.45	*0.25*	0.40	*0.54*	0.54
6	0.98	0.57	0.53	0.40	0.32	0.33	1.02	0.44	*0.25*	*0.36*	*0.54*	0.49
7	0.80	0.56	*0.49*	0.40	0.28	0.28	1.08	0.44	0.94	*0.36*	0.58	0.49
8	0.64	0.51	*0.49*	0.36	0.32	0.41	1.08	0.31	0.54	*0.36*	0.58	0.49
9	0.57	0.51	0.53	0.36	0.28	0.78	1.08	0.25	0.65	*0.36*	0.58	0.49
10	0.53	0.49	0.53	0.34	0.25	0.69	2.61	0.25	3.23	*0.36*	3.05	0.49
11	0.49	0.44	0.56	0.32	0.28	0.64	3.50	*0.21*	1.37	0.40	2.59	0.49
12	0.49	0.40	0.97	0.32	0.28	0.21	1.25	*0.21*	0.76	0.40	1.17	0.44
13	0.44	*0.36*	0.92	0.32	0.32	0.17	0.69	0.22	0.76	*0.36*	1.09	0.44
14	0.44	0.37	0.88	0.32	0.32	0.17	0.67	0.68	2.45	0.40	1.12	0.44
15	0.44	0.40	0.81	0.32	0.40	0.17	0.63	0.32	1.12	0.40	0.94	1.19
16	0.57	0.40	0.67	0.32	0.38	0.16	0.53	0.28	0.73	*0.36*	0.89	0.61
17	0.69	0.40	0.57	0.28	0.36	0.15	0.42	0.28	0.63	0.52	0.87	0.49
18	0.60	0.51	0.57	0.28	0.57	*0.14*	0.40	0.25	0.50	0.54	0.63	0.56
19	0.53	1.46	0.53	0.25	0.42	0.17	0.40	0.25	0.44	0.54	0.63	*0.40*
20	0.40	0.70	*0.49*	0.28	0.40	0.32	0.44	0.25	0.44	0.54	0.63	0.44
21	0.40	0.65	1.65	0.28	0.36	0.41	0.40	0.25	0.44	3.92	0.58	*0.40*
22	0.44	0.52	0.97	0.27	0.27	0.40	0.40	0.25	0.44	3.12	0.58	0.44
23	0.44	0.74	0.68	0.25	0.19	0.40	0.40	0.25	0.44	1.13	0.58	*0.40*
24	0.46	1.11	0.62	0.25	0.21	0.40	0.40	0.25	0.40	0.85	0.58	0.44
25	0.44	0.78	0.61	*0.21*	0.21	0.40	*0.37*	1.42	0.40	0.78	0.58	*0.40*
26	*0.40*	0.67	0.51	0.24	0.21	0.32	2.71	0.98	0.40	0.78	0.58	0.44
27	0.44	0.67	0.56	0.25	*0.18*	0.31	2.25	0.44	0.72	0.73	*0.54*	*0.40*
28	*0.40*	0.84	0.72	0.25	0.25	0.36	1.06	0.40	0.78	0.68	*0.54*	0.44
29	0.44		2.46	0.25	0.25	0.54	0.62	0.32	0.49	0.58	*0.54*	*0.40*
30	0.44		1.21	0.25	0.23	0.51	0.48	0.32	0.40	0.54	0.58	0.44
31	0.42		0.85		0.28		0.44	0.32		0.49		*0.40*

ELEMENTI CARATTERISTICI PER L'ANNO 1955

	ANNO	Gennaio	Febbraio	Marzo	Aprile	Maggio	Giugno	Luglio	Agosto	Settem.	Ottobre	Novem.	Dicemb.
Q max (m^3/s)	3.92	0.98	1.46	2.46	0.76	0.57	0.78	3.50	1.42	3.23	3.92	3.05	1.19
Q media (m^3/s)	0.589	0.57	0.64	0.77	0.34	*0.29*	0.33	0.98	0.39	0.71	0.71	0.83	0.51
Q minima (m^3/s)	0.14	0.40	0.36	0.49	0.21	0.18	*0.14*	0.37	0.21	0.25	0.36	0.54	0.40
Q med. ($l/s.\ km^2$)	14.6	14.2	16.0	19.0	8.4	*7.4*	8.1	24.3	9.7	17.6	17.5	20.7	12.5
Deflusso (*mm*)	461.7	38.1	38.8	51.0	21.9	*19.7*	21.1	65.2	26.1	45.5	47.0	53.7	33.6
Afflus. meteor. (*mm*)	1173.0	44.6	98.5	77.0	*0.0*	101.2	140.0	225.4	135.4	106.9	93.4	94.8	55.8
Coeffic. di deflusso	0.39	0.85	0.39	0.66	∞	0.19	0.15	0.29	0.19	0.43	0.50	0.57	0.60

ELEMENTI CARATTERISTICI PER IL PERIODO 1938-1942 e 1954

Q max (m^3/s)	8.27	3.13	3.93	2.54	3.51	5.58	6.42	8.27	2.23	6.01	2.58	4.49	6.55
Q media (m^3/s)	0.512	0.46	0.45	0.46	0.46	0.87	0.84	0.45	*0.31*	0.50	0.33	0.47	0.54
Q minima (m^3/s)	0.02	0.10	0.11	*0.02*	0.11	0.11	0.11	0.10	0.03	*0.02*	0.05	0.08	0.05
Q med. ($l/s.\ km^2$)	12.7	11.4	11.2	11.4	11.5	21.6	20.9	11.2	*7.7*	12.5	8.1	11.8	13.4
Deflusso (*mm*)	401.8	30.7	27.1	30.4	29.8	58.2	54.1	30.2	*20.8*	32.4	21.7	30.5	35.9
Afflus. meteor. (*mm*)	1238.7	*51.2*	54.2	57.5	107.8	221.2	154.2	128.3	111.5	95.2	89.5	99.3	68.8
Coeffic. di deflusso	0.32	0.60	0.50	0.53	0.28	0.26	0.35	0.24	0.19	0.34	0.24	0.31	0.52

DURATA DELLE PORTATE

Giorni	1955 m^3/s	1938 - 1942 e 1954 m^3/s
10	2.45	2.52
91	0.63	0.61
182	0.46	0.31
274	0.36	0.16
355	0.18	0.07

SCALA NUMERICA DELLE PORTATE

Altezza idrometrica *m*	Portata m^3/s	Altezza idrometrica *m*	Portata m^3/s	Altezza idrometrica *m*	Portata m^3/s	Altezza idrometrica *m*	Portata m^3/s
-0.20	0.17	-0.12	0.49	-0.04	0.86	0.10	1.66
-0.18	0.25	-0.10	0.57	-0.02	0.97	0.15	1.97
-0.16	0.32	-0.08	0.67	0.00	1.08	0.20	2.41
-0.14	0.40	-0.06	0.76	0.05	1.37	0.25	2.60

11. — LAMBRO a LAMBRUGO (Mr)

CARATTERISTICHE DELLA STAZIONE: Bacino di dominio *km*² 170; altitudine max 1456 *m* s. m. (Monte Poncio); altitudine media — *m* s. m.; zero idrometrico 237.94 *m* s. m.; distanza dalla foce in Po *km* 92. Inizio osservazioni 1937; inizio misure 1937. Altezza idrom. max *m* 2.90 (24 lug. 1938); minima *m* 0.40 (3 apr. 1938). Portata max *m*³/*s* 65.4 (24 lug. 1938); minima *m*³/*s* 0.10 (3 apr. 1938).

PORTATE MEDIE GIORNALIERE in *m*³/*s*

GIORNO	Gennaio	Febbraio	Marzo	Aprile	Maggio	Giugno	Luglio	Agosto	Settembre	Ottobre	Novembre	Dicembre
1	4.52	3.20	3.99	**5.05**	1.65	1.38	2.22	3.74	2.22	2.01	4.15	5.05
2	**4.79**	3.73	3.73	4.79	1.55	1.00	2.22	3.74	1.90	2.22	4.36	4.52
3	3.73	**4.79**	3.73	4.52	**1.80**	*0.86*	3.74	3.59	*1.87*	2.11	3.74	4.52
4	3.73	3.73	3.46	4.52	1.69	1.14	3.33	3.44	2.37	1.90	3.44	4.79
5	3.46	3.20	3.46	4.52	1.59	2.01	2.22	3.59	2.98	2.11	3.28	4.52
6	3.73	3.01	3.46	4.26	1.69	1.90	1.90	3.48	2.83	2.01	3.13	4.52
7	4.52	2.83	3.46	4.26	1.69	1.80	*1.69*	3.28	3.89	2.11	*2.98*	4.26
8	4.26	*2.64*	3.46	3.73	1.04	2.46	*1.69*	3.28	3.28	*1.69*	3.28	4.52
9	4.52	*2.64*	3.46	3.46	*0.90*	2.27	*1.69*	2.98	3.19	1.77	3.13	4.26
10	3.99	*2.64*	3.46	3.99	*0.90*	2.22	3.11	2.83	**6.78**	2.52	7.30	3.73
11	3.73	3.01	3.46	3.99	0.92	2.22	5.90	2.83	4.46	2.68	**10.50**	3.46
12	3.46	3.01	3.46	3.20	1.29	2.22	3.13	2.98	3.44	2.83	7.88	3.46
13	3.20	3.01	3.73	2.83	1.06	2.11	2.52	2.98	3.28	2.83	7.30	3.01
14	3.20	3.20	3.20	2.83	1.59	1.80	2.22	2.69	5.26	2.83	7.30	*2.83*
15	3.01	3.20	3.20	3.01	1.59	1.90	2.37	3.74	4.13	2.68	6.43	**5.92**
16	3.20	3.01	3.20	3.01	1.69	1.59	2.22	3.28	3.44	2.68	6.14	4.52
17	3.73	3.01	3.20	2.64	1.28	1.48	2.37	2.83	3.13	2.83	5.85	4.26
18	3.20	3.20	3.01	2.64	1.56	1.69	2.22	2.83	3.44	2.83	5.58	3.99
19	3.20	4.50	*2.83*	2.83	1.17	2.11	2.43	2.98	3.28	2.52	5.58	3.73
20	3.01	4.26	3.01	2.64	1.10	2.22	3.45	2.98	3.13	2.37	5.05	3.99
21	3.01	3.73	5.89	2.64	1.04	2.22	2.68	2.11	2.98	7.82	5.05	3.73
22	2.83	3.20	3.99	2.64	1.10	2.11	2.68	2.22	2.98	**9.19**	4.79	3.73
23	3.01	3.46	3.46	2.27	1.10	2.11	2.52	*1.90*	2.98	5.59	4.79	3.01
24	2.83	4.79	3.46	1.90	1.26	2.01	1.73	2.01	2.98	4.98	4.79	3.20
25	2.83	3.99	3.20	1.90	1.04	2.11	2.25	3.43	3.13	4.56	4.52	4.26
26	*2.64*	3.73	3.20	1.53	*0.90*	2.22	6.21	3.95	2.83	3.95	3.99	4.26
27	*2.64*	3.73	3.20	1.53	0.95	2.11	**7.68**	3.13	2.86	3.95	4.26	3.73
28	*2.64*	3.99	3.33	1.26	1.42	2.11	5.39	3.28	3.47	3.74	4.52	3.46
29	*2.64*		**6.43**	*1.09*	1.61	**2.52**	4.77	2.83	2.98	2.98	3.99	3.20
30	3.46		5.05	1.20	1.25	2.22	4.36	2.52	2.11	3.13	3.99	3.20
31	3.46		5.05		1.59		3.49	2.52		3.13		3.46

ELEMENTI CARATTERISTICI PER L'ANNO 1955

	ANNO	Gennaio	Febbraio	Marzo	Aprile	Maggio	Giugno	Luglio	Agosto	Settem.	Ottobre	Novem.	Dicemb.
Q max (*m*³/*s*) . .	10.50	4.79	4.79	6.43	5.05	1.80	2.52	7.68	3.95	6.78	9.19	10.5	5.92
Q media (*m*³/*s*) .	3.20	3.42	3.44	3.69	3.02	*1.32*	1.94	3.11	3.03	3.25	3.24	5.04	4.00
Q minima (*m*³/*s*) .	0.86	2.64	2.64	2.83	1.09	0.90	*0.86*	1.69	1.90	1.87	1.69	2.98	2.83
Q med. (*l*/*s*. *km*²) .	18.8	20.1	20.3	21.7	17.8	*7.8*	11.4	18.3	17.8	19.1	19.0	29.6	23.4
Deflusso (*mm*) . .	594.2	53.9	49.0	58.1	46.1	*20.8*	29.5	49.0	47.8	49.6	51.0	76.8	62.6
Afflus. meteor. (*mm*)	1128.0	41.9	92.9	82.3	*0.1*	91.7	148.3	217.9	92.5	109.8	126.4	79.7	44.5
Coeffic. di deflusso .	0.53	1.29	0.53	0.71	461.00	0.23	0.20	0.22	0.52	0.45	0.40	0.96	1.41

DURATA DELLE PORTATE

Giorni	1955 *m*³/*s*
10	6.46
91	3.74
182	3.16
274	2.24
355	1.09

SCALA NUMERICA DELLE PORTATE

Altezza idrometrica *m*	Portata *m*³/*s*	Altezza idrometrica *m*	Portata *m*³/*s*	Altezza idrometrica *m*	Portata *m*³/*s*	Altezza idrometrica *m*	Portata *m*³/*s*
Dal 1° gen. al 30 apr.		0.90	8.75	0.60	1.70	1.20	14.55
0.50	0.50	1.00	12.10	0.70	2.22	1.40	22.15
0.60	1.35	1.30	22.05	0.80	3.74	1.60	29.75
0.70	3.20	Dal 1° mag. al 10 dic.		0.90	5.80		
0.80	5.85	0.50	1.20	1.00	8.25		

12. — OLONA a PONTE GURONE (Mr)

CARATTERISTICHE DELLA STAZIONE: Bacino di dominio km^2 97; altitudine max 1100 m s. m. (M. S. Giorgio); altitudine media 472 m s. m.; distanza dalla foce nelle Darsene di Milano km 53. Inizio osservazioni I ed Ir 1938; inizio misure mag. 1938. Altezza idrometrica max m 2.40 (12 nov. 1951); minima m 0.12 (17-19 giu. 1944). Portata max m^3/s 58.60 (12 nov. 1951); minima m^3/s 0.05 (8 ago. 1942); media (1939-1955) m^3/s 2.35.

PORTATE MEDIE GIORNALIERE in m^3/s

GIORNO	Gennaio	Febbraio	Marzo	Aprile	Maggio	Giugno	Luglio	Agosto	Settembre	Ottobre	Novembre	Dicembre
1	*1.58*	2.53	2.33	**2.12**	*1.47*	1.71	1.44	2.03	1.61	1.61	1.50	1.71
2	*1.58*	2.50	2.22	2.02	1.71	1.61	1.66	2.03	1.50	1.61	1.50	1.61
3	*1.58*	2.43	2.22	2.02	1.71	1.61	2.03	1.92	1.50	1.61	1.34	1.61
4	*1.58*	2.33	2.22	**2.12**	1.71	1.75	1.50	1.92	1.40	1.61	*1.28*	1.50
5	1.64	2.22	2.22	**2.12**	1.71	1.61	1.40	1.92	*1.34*	1.50	*1.28*	1.61
6	1.74	2.22	2.22	**2.12**	1.71	1.61	1.40	1.82	1.50	1.61	1.41	1.50
7	**2.33**	2.01	2.22	**2.12**	1.56	1.84	1.34	1.71	3.03	1.61	1.41	*1.40*
8	2.12	2.01	*2.12*	2.02	1.50	**3.56**	1.34	1.82	**6.10**	1.61	1.50	*1.40*
9	1.91	2.01	2.22	1.91	1.71	2.59	*1.28*	1.61	2.13	1.40	1.50	1.50
10	1.70	2.01	2.22	2.02	1.71	2.13	2.68	1.71	2.52	1.40	**1.92**	1.61
11	1.64	2.01	2.22	1.91	1.95	1.92	3.25	1.71	1.92	1.40	1.71	1.50
12	1.64	2.01	2.22	2.02	1.93	1.82	1.92	1.61	1.71	1.40	1.61	1.50
13	1.64	*1.91*	2.33	2.02	1.71	1.82	1.50	1.61	2.35	1.40	1.61	*1.40*
14	*1.58*	*1.91*	2.22	2.02	1.71	1.71	1.40	1.61	2.34	1.50	1.71	1.53
15	*1.58*	*1.91*	2.22	2.02	2.24	1.71	1.34	1.61	1.92	1.50	1.61	**1.92**
16	1.65	1.95	2.22	1.74	1.61	1.71	1.34	1.61	1.71	1.40	1.61	1.61
17	1.64	2.01	2.22	1.76	1.50	1.71	*1.28*	1.61	1.61	1.61	1.61	1.61
18	*1.58*	*1.91*	*2.12*	1.91	**2.28**	1.77	*1.28*	1.61	1.61	1.40	1.61	1.61
19	1.69	2.01	*2.12*	1.81	1.71	1.86	2.15	1.61	1.50	1.40	1.61	1.50
20	1.91	*1.91*	*2.12*	1.91	1.61	2.03	1.78	*1.50*	1.50	1.65	1.61	1.50
21	1.91	*1.91*	**2.85**	1.81	1.61	2.02	1.50	*1.50*	1.50	**10.26**	1.50	1.50
22	1.91	*1.91*	2.43	1.81	1.50	1.82	1.40	*1.50*	1.50	3.34	1.50	1.50
23	1.91	2.27	2.33	1.78	1.57	1.82	1.34	*1.50*	1.61	2.13	1.61	*1.40*
24	1.91	**2.75**	2.22	*1.60*	1.61	1.71	*1.28*	1.61	1.61	1.71	1.61	1.50
25	1.91	2.54	2.22	1.78	1.61	1.61	1.45	**2.23**	1.61	1.61	1.61	*1.40*
26	1.91	**2.75**	2.22	1.81	1.71	1.62	**9.75**	2.08	1.61	1.40	1.51	1.50
27	1.91	2.54	2.22	1.81	1.61	1.92	6.11	1.71	1.61	1.34	1.50	1.50
28	1.91	2.43	2.33	1.81	1.61	3.24	2.87	1.61	1.61	1.34	1.50	1.50
29	1.91		2.35	1.81	1.50	1.67	2.24	1.61	1.61	1.34	1.50	1.50
30	1.91		2.43	1.67	1.61	*1.50*	2.13	1.61	1.61	*1.28*	1.61	1.61
31	1.80		2.33		1.61		2.03	1.61		*1.28*		1.61

ELEMENTI CARATTERISTICI PER L'ANNO 1955

	ANNO	Gennaio	Febbraio	Marzo	Aprile	Maggio	Giugno	Luglio	Agosto	Settem.	Ottobre	Novem.	Dicemb.
Q max (m^3/s)	10.26	2.33	2.75	2.85	2.12	2.28	3.56	9.75	2.23	6.10	**10.26**	1.92	1.92
Q media (m^3/s)	1.86	1.78	2.18	**2.26**	1.91	1.72	1.90	2.11	1.71	1.87	1.85	1.55	*1.54*
Q minima (m^3/s)	1.28	1.58	1.91	**2.12**	1.60	1.47	1.50	1.28	1.50	1.84	*1.28*	*1.28*	1.40
Q med. ($l/s.\ km^2$)	19.2	18.4	22.4	**23.3**	19.7	17.4	19.6	21.8	17.7	19.5	19.0	16.0	*15.8*
Deflusso (mm)	605.4	49.2	54.3	**62.5**	51.1	46.6	50.8	58.3	47.3	50.5	51.0	*41.4*	42.4
Afflus. meteor. (mm)	1285.0	61.4	111.1	90.6	*0.0*	95.5	**221.8**	207.4	85.7	155.8	156.3	58.3	41.1
Coeffic. di deflusso	0.47	0.80	0.49	0.69	∞	0.49	0.23	0.28	0.55	0.32	0.33	0.71	1.03

ELEMENTI CARATTERISTICI PER IL PERIODO 1939-1954

Q max (m^3/s)	39.4	23.0	17.3	17.3	28.1	31.2	39.1	20.7	9.32	27.3	**39.4**	37.1	29.0
Q media (m^3/s)	2.38	1.90	2.08	2.24	2.67	**3.55**	2.92	2.31	1.93	*1.87*	2.21	2.74	2.10
Q minima (m^3/s)	0.22	0.58	0.45	0.58	0.38	0.38	0.32	0.32	*0.22*	0.32	0.46	0.42	0.46
Q med. ($l/s.\ km^2$)	24.5	19.5	21.6	23.0	27.7	**36.8**	30.1	23.5	19.8	*19.2*	22.9	28.3	21.8
Deflusso (mm)	773.2	*52.3*	*52.3*	61.6	71.8	**98.5**	77.9	62.9	53.0	49.7	61.4	73.4	58.4
Afflus. meteor. (mm)	1623.3	71.7	*61.7*	86.7	171.5	**236.6**	169.6	143.2	142.2	146.4	173.6	145.7	74.4
Coeffic. di deflusso	0.48	0.73	0.85	0.71	0.42	0.42	0.46	0.44	0.37	0.34	0.35	0.50	0.78

DURATA DELLE PORTATE

Giorni	1955	1939-1954
	m^3/s	m^3/s
10	2.87	7.50
91	2.01	2.69
182	1.71	1.79
274	1.58	1.25
355	1.34	0.60

SCALA NUMERICA DELLE PORTATE

Altezza idrometrica m	Portata m^3/s	Altezza idrometrica m	Portata m^3/s	Altezza idrometrica m	Portata m^3/s	Altezza idrometrica m	Portata m^3/s
0.30	1.20	0.70	7.15	1.10	16.10	1.50	26.70
0.40	2.25	0.80	9.20	1.20	18.60	1.60	29.60
0.50	3.65	0.90	11.40	1.30	21.20	1.70	32.60
0.60	5.30	1.00	13.70	1.40	23.90		

13. — TOCE a CANDOGLIA (Mr)

CARATTERISTICHE DELLA STAZIONE: Bacino di dominio km^2 1532 di cui il 4,05% di aree glaciali e lo 0.2% di aree lacuali naturali; serbatoi artificiali cap. utile 138×10^6 m^3; altitudine max 4639 *m* s. m. (Punta Dufour); altitudine media 1641 *m* s. m.; zero idrometrico *m* 197.99 s. m.; distanza dalla foce nel L. Maggiore *km* 9. Inizio osservazioni dic. 1932; inizio misure dic. 1932. Altezza idrometrica max *m* 6.20 (28 ago. 1954); minima *m* 0.09 (15 mar. 1938). Portata max m^3/s 2100.0 (28 ago. 1954); minima m^3/s 11.1 (15 mar. 1938); media (1933-1955) m^3/s 68.1.

PORTATE MEDIE GIORNALIERE in m^3/s

GIORNO	Gennaio	Febbraio	Marzo	Aprile	Maggio	Giugno	Luglio	Agosto	Settembre	Ottobre	Novembre	Dicembre
1	34.3	38.7	41.1	50.2	61.3	58.3	77.4	54.8	42.2	30.7	33.0	26.1
2	33.9	44.1	42.0	45.1	71.6	55.8	73.1	54.8	41.2	27.1	33.0	25.1
3	35.1	44.1	42.0	43.0	71.6	59.6	73.1	53.7	40.2	28.0	33.0	24.4
4	36.0	42.0	42.0	38.7	65.2	58.3	80.2	52.5	38.1	30.7	32.1	22.9
5	36.8	41.1	41.1	51.3	60.0	64.7	73.1	49.0	36.1	31.4	31.3	23.7
6	34.1	36.8	36.0	54.6	63.9	69.9	65.0	47.8	36.1	30.7	28.7	26.1
7	40.3	39.4	39.4	57.0	77.1	97.1	62.5	47.8	35.0	30.7	27.8	26.1
8	37.7	42.0	41.1	54.8	67.7	386.0	61.2	41.2	42.2	29.7	29.7	24.7
9	41.1	47.2	41.1	52.5	69.3	307.0	61.2	40.2	53.7	26.3	28.7	26.1
10	39.4	48.2	40.3	51.3	69.3	281.0	59.9	40.2	51.9	25.4	33.0	27.0
11	40.3	45.1	40.3	50.3	73.3	138.0	58.6	40.2	41.2	26.3	31.3	22.2
12	40.3	44.1	39.4	56.0	71.0	94.0	61.2	40.2	39.2	26.3	28.7	23.7
13	44.1	36.0	34.3	54.8	70.6	84.5	63.7	39.2	38.1	26.3	25.3	24.4
14	48.2	40.3	37.7	56.0	70.6	78.9	65.0	35.0	37.1	29.7	26.1	24.4
15	49.2	42.0	39.4	56.0	65.5	76.0	62.5	35.0	33.1	28.0	27.0	25.3
16	44.1	44.1	40.3	52.5	61.6	77.4	59.9	35.0	31.4	25.4	26.1	24.4
17	42.0	44.1	41.1	44.1	58.0	78.8	57.3	38.1	31.4	27.1	26.1	23.7
18	42.0	43.0	40.3	44.1	64.5	86.1	57.3	37.6	30.7	28.8	27.0	20.0
19	40.3	41.1	34.3	45.2	55.7	89.1	66.3	38.6	31.4	29.7	26.1	22.9
20	40.3	34.3	32.7	46.2	53.3	117.0	77.4	40.2	31.4	29.7	22.9	25.1
21	39.4	36.8	36.8	46.2	52.2	140.0	77.4	40.2	31.4	103.0	23.7	25.4
22	43.0	40.3	39.4	47.2	47.5	110.0	70.3	39.2	28.8	156.0	25.3	26.0
23	33.4	40.3	40.3	48.2	48.6	100.0	62.5	40.2	29.7	57.8	26.1	25.5
24	36.8	43.0	41.1	44.1	52.2	98.3	59.9	41.2	29.7	44.5	26.1	21.4
25	37.7	43.0	43.0	42.1	54.0	96.8	57.3	41.2	28.0	40.2	21.4	19.2
26	36.8	41.1	45.1	46.2	55.2	92.2	68.3	42.2	28.8	38.2	21.4	18.5
27	37.7	35.1	41.1	49.3	56.3	96.8	76.0	39.2	31.4	37.1	22.9	21.4
28	36.8	38.7	47.2	51.6	60.1	92.2	65.0	37.1	32.3	37.1	23.7	25.3
29	36.0		53.5	58.7	58.8	78.8	59.9	34.5	30.7	36.1	24.7	24.4
30	29.0		54.6	63.6	58.8	78.8	53.7	38.6	31.4	33.0	25.3	25.3
31	34.3		51.3		58.8		51.3	41.2		33.0		23.7

ELEMENTI CARATTERISTICI PER L'ANNO 1955

	ANNO	Gennaio	Febbraio	Marzo	Aprile	Maggio	Giugno	Luglio	Agosto	Settem.	Ottobre	Novem.	Dicemb
Q max (m^3/s)	386.0	49.2	48.2	54.6	63.6	77.1	386.0	80.2	54.8	53.7	156.0	33.0	27.0
Q media (m^3/s)	48.0	18.7	41.3	41.3	50.0	62.1	111.0	65.1	41.8	35.4	38.2	27.3	24.0
Q minima (m^3/s)	18.5	29.0	34.3	32.7	38.7	47.5	55.8	51.3	34.5	28.0	25.4	21.4	18.5
Q med. ($l/s.\ km^2$)	31.3	12.2	27.0	27.0	32.6	40.5	72.5	42.5	27.3	23.1	24.9	17.8	15.7
Deflusso (*mm*)	988.3	67.7	65.2	72.1	84.6	108.5	188.4	113.8	73.1	60.0	66.8	46.1	42.0
Afflus. meteor. (*mm*)	1068.0	126.0	140.6	45.0	2.1	65.3	236.1	102.3	59.0	57.4	167.5	28.0	38.7
Coeffic. di deflusso	0.93	0.54	0.46	1.60	40.29	1.66	0.80	1.11	1.24	1.05	0.40	1.65	1.09

ELEMENTI CARATTERISTICI PER IL PERIODO 1933-1954

Q max (m^3/s)	1400.0	87.2	128.0	172.0	445.0	1200.0	630.0	663.0	1400.0	1160.0	894.0	1130.0	125.0
Q media (m^3/s)	69.0	30.2	28.7	32.5	58.0	112.0	130.4	98.4	79.5	75.4	75.4	68.2	37.2
Q minima (m^3/s)	12.9	14.8	13.9	13.9	12.9	17.7	30.0	37.0	31.8	29.2	25.0	16.6	19.4
Q med. ($l/s.\ km^2$)	45.0	19.7	18.7	21.2	37.8	73.1	85.1	64.2	51.9	49.2	49.2	44.5	24.3
Deflusso (*mm*)	1420.6	52.8	45.8	56.9	98.1	195.8	220.5	172.0	139.0	127.6	131.7	115.4	65.0
Afflus. meteor. (*mm*)	1524.0	58.1	55.4	90.2	147.1	189.8	150.0	104.4	149.8	166.8	173.0	159.9	79.5
Coeffic. di deflusso	0.93	0.91	0.83	0.63	0.67	1.03	1.47	1.65	0.93	0.77	0.76	0.72	0.82

DURATA DELLE PORTATE

Giorni	1955	1933-1954
	m^3/s	m^3/s
10	100.0	240.0
91	55.8	75.9
182	41.1	46.0
274	32.1	31.9
355	22.9	20.5

SCALA NUMERICA DELLE PORTATE

Altezza idrometrica *m*	Portata m^3/s	Altezza idrometrica *m*	Portata m^3/s	Altezza idrometrica *m*	Portata m^3/s	Altezza idrometrica *m*	Portata m^3/s
0.30	11.6	0.70	44.3	1.20	114.8	2.50	428.0
0.40	18.0	0.80	56.0	1.40	152.0	3.00	576.0
0.50	25.4	0.90	68.9	1.70	216.5	3.50	750.0
0.60	34.0	1.00	83.0	2.00	290.0	4.00	950.0

14. — NIGUGLIA a OMEGNA (Mr)

CARATTERISTICHE DELLA STAZIONE: Bacino di dominio km^2 116 di cui il 15.5% di aree lacuali naturali; altitudine max 1643 *m* s. m. (M. Croce); altitudine media 650 *m* s. m.; zero idrometrico *m* 289.20; distanza dalla foce nel torr. Strona km^2 0.8. Inizio osservazioni mag. 1940. Altezza idrometrica max *m* 2.36 (12 nov. 1951); minima *m* -0.10 (9-20 ago. 1949). Portata max m^3/s 55.50 (12 nov. 1951); minima m^3/s 0.53 (9-20 ago. 1949); media (1941-1955) m^3/s 4.49.

PORTATE MEDIE GIORNALIERE in m^3/s (1)

GIORNO	Gennaio	Febbraio	Marzo	Aprile	Maggio	Giugno	Luglio	Agosto	Settembre	Ottobre	Novembre	Dicembre
1	3.35	4.79	3.84	2.93	2.27	2.67	3.01	1.83	1.77	1.95	3.88	2.73
2	3.29	4.50	4.08	2.93	2.03	2.67	2.55	1.83	1.77	1.55	3.88	2.73
3	3.41	4.50	4.08	2.03	2.19	2.67	2.51	1.87	1.73	1.45	4.03	2.73
4	3.35	4.79	4.37	1.93	2.11	2.67	2.31	2.27	1.77	1.75	4.03	2.49
5	3.29	4.79	4.37	1.93	2.11	2.67	2.35	2.27	1.77	1.95	3.88	2.49
6	6.63	4.79	4.37	1.93	2.11	2.59	2.43	2.27	1.77	1.80	3.88	2.49
7	8.27	4.94	4.66	1.93	2.03	2.51	2.55	2.27	1.87	1.75	3.95	2.37
8	8.07	5.08	4.66	1.93	1.95	2.59	2.77	2.27	3.01	1.65	3.88	2.37
9	7.87	4.94	4.81	2.03	1.95	2.67	2.71	2.23	4.12	1.55	3.88	2.25
10	6.97	5.08	4.66	1.93	2.03	2.67	2.71	2.27	4.99	1.55	4.03	2.15
11	6.81	4.94	4.66	1.93	2.03	2.77	2.55	2.23	4.84	1.55	4.03	2.15
12	6.64	5.99	5.53	1.93	2.11	2.77	2.51	1.87	4.26	1.55	3.74	2.15
13	6.48	6.65	5.53	1.85	2.11	2.77	1.99	1.79	3.85	1.50	3.67	2.15
14	6.48	6.32	5.53	1.85	2.27	2.85	1.91	1.79	3.91	1.40	3.74	2.05
15	6.15	6.32	5.53	1.85	2.27	3.27	1.91	1.79	3.97	1.45	3.59	2.15
16	6.16	5.93	5.53	1.93	2.27	3.47	1.91	1.79	3.97	1.27	3.48	2.05
17	6.08	5.60	5.50	2.07	2.47	3.73	1.86	1.47	3.69	1.19	3.32	2.25
18	5.91	5.60	5.50	2.07	2.47	4.21	2.02	1.39	3.51	1.05	3.32	2.25
19	4.52	5.60	5.50	2.07	2.57	4.69	1.70	1.39	4.77	1.27	3.32	1.65
20	4.59	5.31	5.50	2.07	2.47	4.93	1.70	1.39	4.70	1.77	3.32	1.75
21	4.52	5.31	3.45	2.07	2.47	4.74	1.70	1.39	4.62	3.81	3.32	2.05
22	4.45	5.02	3.33	2.27	2.47	4.74	1.70	1.31	4.62	5.97	3.32	2.05
23	4.30	5.02	2.97	2.47	2.47	4.45	1.74	1.23	4.55	6.47	3.20	2.05
24	4.30	4.73	2.75	2.47	2.39	4.21	1.86	1.20	4.48	6.67	3.32	1.13
25	4.30	4.44	3.33	2.17	2.47	4.13	1.86	1.23	4.33	6.47	3.08	0.53
26	4.38	4.44	3.09	2.17	2.47	3.73	1.82	1.31	2.79	6.14	2.96	0.53
27	4.45	4.44	2.97	2.17	2.47	3.68	1.86	1.51	2.79	6.14	2.84	1.70
28	4.30	4.44	2.85	2.17	2.47	3.63	1.86	1.55	2.91	6.14	2.72	2.10
29	4.30		2.85	2.17	2.39	3.53	1.86	1.55	2.67	5.97	2.60	2.05
30	5.03		2.85	2.17	2.57	3.43	1.98	1.55	2.55	5.81	2.48	1.85
31	5.17		2.85		2.57		2.02	1.71		5.31		1.80

ELEMENTI CARATTERISTICI PER L'ANNO 1955

	ANNO	Gennaio	Febbraio	Marzo	Aprile	Maggio	Giugno	Luglio	Agosto	Settem.	Ottobre	Novem.	Dicemb.
Q max (m^3/s)	8.27	8.27	6.65	5.53	2.93	2.57	4.93	3.01	2.27	4.99	6.67	4.03	2.73
Q media (m^3/s)	3.19	5.28	5.15	4.24	2.11	2.29	3.40	2.14	1.74	3.41	3.09	3.51	2.04
Q minima (m^3/s)	0.53	3.29	4.44	2.75	1.85	1.95	2.51	1.70	1.20	1.73	1.05	2.48	0.53
Deflusso (*mm*)	866.1	122.0	107.5	97.9	47.2	52.9	76.1	49.3	40.1	76.2	71.4	78.4	47.1
Afll. al lago (*mm*)	824.4	105.1	115.2	87.1	19.3	40.5	105.5	44.7	19.9	87.1	104.0	69.1	26.9
Afll. al lago ($l/s\ km^2$)	26.1	39.2	47.6	32.5	7.4	15.1	40.7	16.7	7.4	33.6	38.8	26.7	10.0
Afflus. meteor. (*mm*)	1443.0	74.7	136.4	68.1	1.1	87.0	261.5	199.3	72.7	209.3	232.4	67.9	32.6
Coeffic. di deflusso	0.57	1.41	0.84	1.28	17.55	0.47	0.40	0.22	0.27	0.42	0.45	1.02	0.83

ELEMENTI CARATTERISTICI PER IL PERIODO 1941-1954

Q max (m^3/s)	55.20	5.44	25.30	15.60	25.80	23.30	23.60	14.20	6.53	25.40	22.40	55.20	26.90
Q media (m^3/s)	4.58	3.14	3.59	3.45	4.44	7.06	6.47	4.15	3.15	3.63	4.83	7.33	3.75
Q minima (m^3/s)	0.53	1.24	1.38	1.22	1.19	0.94	1.38	1.58	0.53	1.50	1.31	0.96	1.52
Deflusso (*mm*)	1245.7	72.4	75.4	79.7	99.2	163.1	144.5	95.8	72.8	81.0	111.5	163.7	86.6
Aff. al lago (*mm*)	1248.9	65.4	65.1	80.9	129.9	194.8	134.0	75.3	64.2	89.4	119.0	151.5	79.4
Aff. al lago ($l/s\ km^2$)	39.6	24.4	26.7	30.2	50.1	72.7	51.7	28.1	24.0	34.5	44.4	58.4	29.7
Afflus. meteor. (*mm*)	1776.7	55.9	67.4	119.5	185.4	250.6	191.1	127.4	132.9	196.6	223.9	148.9	77.1
Coeffic. di deflusso	0.70	1.17	0.97	0.68	0.70	0.78	0.70	0.59	0.48	0.45	0.53	1.02	1.03

DURATA DELLE PORTATE

Giorni	1955	1941-1954
	m^3/s	m^3/s
10	6.49	17.00
91	4.30	4.75
182	2.67	3.12
274	2.03	2.49
355	1.31	1.47

SCALA NUMERICA DELLE PORTATE

Altezza idrometrica *m*	Portata m^3/s	Altezza idrometrica *m*	Portata m^3/s	Altezza idrometrica *m*	Portata m^3/s	Altezza idrometrica *m*	Portata m^3/s
0.00	0.75	0.40	3.55	0.80	9.85	1.40	27.00
0.10	1.15	0.50	4.75	0.90	12.30	1.70	36.00
0.20	1.75	0.60	6.20	1.00	15.00	2.00	45.00
0.30	2.55	0.70	7.85	1.20	21.00	2.20	51.00

(1) Portate regolate.

15. — BARDELLO a PONTE BARDELLO (Mr)

CARATTERISTICHE DELLA STAZIONE: Bacino di dominio km^2 112 di cui il 17.2% di aree lacuali naturali; altitudine max 1126 m s. m. (M. Campo dei Fiori); altitudine media 370 m s. m.; zero idrometrico 237.45 m s. m. (1); distanza dalla foce nel L. Maggiore km 10. Inizio osservazioni ott. 1938; inizio misure set. 1938. Altezza idrometrica max m 2.30 (21 nov. 1951); minima m -0.13 (date varie). Portata max m^3/s 25.0 (21 nov. 1951); minima m^3/s 0.150 (date varie 1952); media (1939-1955) m^3/s 2.81.

PORTATE MEDIE GIORNALIERE in m^3/s (2)

GIORNO	Gennaio	Febbraio	Marzo	Aprile	Maggio	Giugno	Luglio	Agosto	Settembre	Ottobre	Novembre	Dicembre
1	1.53	4.63	5.30	3.96	*0.81*	2.13	1.72	5.54	2.00	2.23	4.13	1.60
2	2.36	6.38	5.07	3.47	1.50	1.22	1.73	5.32	1.88	*1.04*	3.45	1.67
3	3.86	6.82	4.61	1.71	1.51	2.16	0.49	5.10	1.46	2.23	3.04	1.57
4	3.86	6.64	4.38	3.04	2.27	2.12	1.68	4.89	*0.95*	2.23	1.27	1.73
5	3.80	5.49	*0.70*	2.72	1.51	1.22	1.72	4.01	1.84	2.23	2.44	1.67
6	3.31	*1.41*	1.69	2.70	1.55	2.19	1.67	3.02	1.85	2.23	1.22	1.67
7	5.48	1.44	3.30	2.63	1.58	2.22	1.63	0.99	1.94	2.23	2.43	1.61
8	6.29	2.88	3.23	2.67	0.87	2.38	1.64	2.52	2.73	2.15	2.35	0.75
9	6.12	2.88	3.19	2.67	1.61	1.22	1.62	2.51	3.81	*1.04*	2.65	1.61
10	5.62	3.15	3.57	0.73	1.71	2.47	*0.39*	2.42	6.49	2.16	2.86	1.58
11	5.68	3.72	3.79	0.82	2.00	2.29	1.59	2.35	6.58	2.15	2.86	0.75
12	4.95	4.23	3.79	2.65	2.09	1.14	1.66	2.35	6.40	2.15	2.48	1.61
13	3.77	4.38	1.80	2.60	2.04	2.32	1.62	2.36	6.18	2.15	1.02	1.61
14	3.09	3.92	3.40	2.38	2.04	2.24	1.62	1.02	6.40	2.20	1.77	1.61
15	3.11	3.79	3.11	2.51	1.25	2.14	1.66	1.04	6.40	2.32	2.86	1.67
16	2.24	3.79	3.15	2.50	2.14	2.13	1.58	1.04	6.18	1.07	2.80	1.60
17	3.86	3.79	3.10	0.64	2.07	2.22	0.62	1.04	5.96	2.20	2.77	1.60
18	3.86	3.72	3.05	2.42	2.18	2.18	1.60	1.04	5.85	2.16	2.32	0.72
19	3.72	3.34	2.31	2.35	1.30	1.12	1.60	1.04	4.71	2.15	2.16	1.60
20	3.50	1.65	1.00	2.20	2.21	1.86	1.69	0.94	2.36	2.13	1.69	1.60
21	3.50	3.91	3.82	2.15	2.24	1.91	1.70	*0.72*	2.21	3.99	1.92	1.64
22	3.16	3.60	4.36	2.12	1.30	1.98	1.69	1.55	2.22	6.58	2.13	1.64
23	1.36	3.49	4.28	1.99	2.15	1.87	1.62	1.70	2.08	6.76	2.02	1.58
24	2.93	5.21	4.21	1.30	2.16	1.99	0.49	1.74	2.23	6.67	2.09	1.62
25	2.82	5.70	3.98	*0.60*	2.19	1.94	1.62	1.97	1.04	6.49	1.73	0.71
26	2.90	5.70	3.87	2.27	2.23	0.77	2.97	2.21	2.22	6.29	1.58	*0.70*
27	2.86	5.62	1.94	2.14	2.23	1.89	5.59	1.97	2.23	6.18	*0.94*	1.67
28	3.02	5.46	3.30	2.17	2.13	1.98	5.70	*0.72*	2.22	6.07	1.67	1.60
29	2.81		4.13	2.18	0.92	*0.62*	5.59	1.77	2.23	5.85	1.70	1.61
30	*1.18*		4.13	2.12	2.23	1.97	5.37	1.92	2.23	5.41	1.78	1.63
31	3.38		4.06		2.17		5.15	1.94		4.89		1.60

ELEMENTI CARATTERISTICI PER L'ANNO 1955

	ANNO	Gennaio	Febbraio	Marzo	Aprile	Maggio	Giugno	Luglio	Agosto	Settem.	Ottobre	Novem.	Dicemb
Q max (m^3/s)	6.82	6.29	6.82	5.30	3.96	2.27	2.47	5.70	5.54	6.58	6.76	4.13	1.73
Q media (m^3/s)	2.65	3.55	4.17	3.41	2.21	1.81	1.86	2.16	2.22	3.43	3.41	2.20	*1.48*
Q minima (m^3/s)	0.39	1.18	1.41	0.70	0.60	0.81	0.62	*0.39*	0.72	0.95	1.04	0.94	0.70
Deflusso (mm)	745.9	84.8	90.0	81.5	51.2	43.3	43.1	51.7	53.0	79.4	81.5	51.0	*35.4*
Aff. al lago (mm)	734.0	80.8	93.9	80.2	*27.5*	34.1	65.6	71.5	34.5	82.0	89.4	39.1	35.4
Aff. al lago ($l/s\ km^2$)	23.3	30.2	38.8	29.9	*10.6*	12.7	25.3	26.7	12.9	31.6	33.4	15.1	13.2
Afflus. meteor. (mm)	1106.0	53.4	121.6	63.5	*0.0*	91.0	176.1	172.9	76.7	128.2	142.9	49.2	30.5
Coeffic. di deflusso	0.66	1.51	0.77	1.26	∞	0.37	0.37	0.41	0.45	0.64	0.63	0.79	1.16

ELEMENTI CARATTERISTICI PER IL PERIODO 1939-1954

Q max (m^3/s)	24.90	11.80	13.70	9.92	14.10	10.30	13.20	8.91	6.06	9.02	9.61	24.90	17.50
Q media (m^3/s)	2.82	2.56	2.82	2.57	2.72	3.80	3.42	2.85	*1.86*	2.15	2.55	3.56	2.94
Q minima (m^3/s)	0.15	0.43	0.30	0.38	*0.15*	0.18	0.42	0.43	0.15	0.27	0.35	0.30	0.17
Deflusso (mm)	792.8	61.1	61.4	61.3	62.9	91.0	79.1	68.2	*44.5*	49.6	61.0	82.3	70.4
Affl. al lago (mm)	798.9	59.8	58.6	60.5	73.7	102.8	73.9	55.3	*42.0*	48.1	74.3	89.9	60.0
Affl. al lago ($l/s\ km^2$)	25.3	22.3	24.0	22.6	28.4	38.4	28.5	20.6	*15.7*	18.6	27.7	34.7	22.4
Afflus. meteor. (mm)	1472.8	76.3	*65.7*	76.4	156.9	206.3	144.2	133.0	120.3	126.6	160.9	133.7	72.5
Coeffic. di deflusso	0.54	0.78	0.89	0.79	0.47	0.50	0.51	0.42	0.35	0.38	0.46	0.67	0.83

DURATA DELLE PORTATE

Giorni	1955	1939-1954
	m^3/s	m^3/s
10	6.40	9.40
91	3.34	3.09
182	2.20	2.04
274	1.64	1.27
355	0.72	0.51

SCALA NUMERICA DELLE PORTATE

Altezza idrometrica m	Portata m^3/s	Altezza idrometrica m	Portata m^3/s	Altezza idrometrica m	Portata m^3/s	Altezza idrometrica m	Portata m^3/s
Dal 1° gen. al 30 apr.		0.50	4.08	-0.10	0.38	0.40	1.58
-0.10	0.26	0.70	5.62	0.00	0.55	0.60	2.60
0.00	0.82	0.90	7.35	0.10	0.70	0.80	4.07
0.20	2.03	Dal 1° mag. al 31 dic.		0.20	0.94	1.00	6.20

(1) Quota dedotta dai livelli di magra del L. di Varese riferiti all'idrometro di Darsena Maggioni.
(2) Lago regolato capacità max di regolazione 8.5×10^6 m^3.

16. — TICINO a GOLASECCA (Mr) (1)

CARATTERISTICHE DELLA STAZIONE: Bacino di dominio km^2 6599 (permeab. 28%) di cui l'1.5% di aree glaciali e il 4.7% di aree lacuali naturali; serbatoi artificiali cap. utile 217×10^6 m^3; altitudine max 4633 m s. m. (Punta Dufour); altitudine media 1283 m s. m.; zero idrometrico 192.87 m s. m.; distanza dalla foce nel Po km 100. Inizio osservazioni 1868; inizio misure mar. 1923. Altezza idrometrica max m 6.94 (2 ott. 1868); minima m -0.68 (16 gen. 1922). Portata max m^3/s 5000.0 (2 ott. 1868); minima m^3/s 35.0 (16 gen. 1922); media (1921-1955) m^3/s 295.0.

PORTATE MEDIE GIORNALIERE in m^3/s (2)

GIORNO	Gennaio	Febbraio	Marzo	Aprile	Maggio	Giugno	Luglio	Agosto	Settembre	Ottobre	Novembre	Dicembre
1	184.0	175.0	*130.0*	215.0	221.0	*217.0*	**346.0**	221.0	**178.0**	118.0	**142.0**	135.0
2	179.0	194.0	140.0	215.0	225.0	*217.0*	278.0	220.0	**178.0**	*100.0*	121.0	135.0
3	169.0	225.0	151.0	206.0	229.0	221.0	275.0	217.0	174.0	118.0	120.0	**138.0**
4	169.0	**234.0**	151.0	206.0	229.0	233.0	307.0	215.0	169.0	118.0	*119.0*	135.0
5	168.0	227.0	161.0	*198.0*	225.0	268.0	329.0	208.0	**178.0**	118.0	*119.0*	135.0
6	168.0	209.0	151.0	*198.0*	225.0	268.0	344.0	207.0	164.0	118.0	*119.0*	**138.0**
7	192.0	186.0	151.0	215.0	236.0	306.0	307.0	201.0	157.0	118.0	128.0	135.0
8	**221.0**	175.0	151.0	215.0	232.0	770.0	250.0	207.0	133.0	116.0	129.0	**138.0**
9	216.0	173.0	151.0	224.0	236.0	890.0	234.0	208.0	167.0	115.0	131.0	135.0
10	207.0	173.0	151.0	224.0	236.0	**1080.0**	210.0	221.0	162.0	113.0	131.0	**138.0**
11	204.0	176.0	151.0	224.0	236.0	**1080.0**	214.0	205.0	157.0	113.0	130.0	134.0
12	184.0	181.0	151.0	224.0	241.0	1010.0	229.0	201.0	154.0	114.0	132.0	136.0
13	*165.0*	182.0	151.0	**232.0**	236.0	926.0	221.0	205.0	166.0	115.0	134.0	136.0
14	*165.0*	180.0	161.0	**232.0**	217.0	860.0	226.0	*180.0*	171.0	115.0	133.0	137.0
15	170.0	174.0	161.0	**232.0**	225.0	781.0	229.0	*180.0*	167.0	115.0	134.0	137.0
16	185.0	174.0	161.0	224.0	274.0	722.0	229.0	195.0	164.0	108.0	134.0	137.0
17	210.0	170.0	170.0	215.0	274.0	654.0	226.0	195.0	164.0	112.0	133.0	136.0
18	194.0	166.0	170.0	200.0	316.0	553.0	221.0	192.0	157.0	113.0	133.0	**136.0**
19	173.0	166.0	140.0	200.0	**357.0**	524.0	226.0	193.0	159.0	113.0	133.0	137.0
20	171.0	174.0	130.0	201.0	328.0	541.0	229.0	210.0	161.0	112.0	133.0	136.0
21	168.0	174.0	151.0	218.0	299.0	642.0	234.0	224.0	161.0	119.0	131.0	136.0
22	168.0	174.0	161.0	218.0	245.0	630.0	241.0	**239.0**	161.0	195.0	137.0	136.0
23	167.0	187.0	161.0	232.0	*209.0*	578.0	250.0	221.0	124.0	**273.0**	139.0	133.0
24	167.0	210.0	161.0	222.0	213.0	516.0	237.0	214.0	122.0	227.0	139.0	132.0
25	168.0	207.0	161.0	213.0	213.0	489.0	237.0	215.0	120.0	152.0	141.0	*121.0*
26	168.0	192.0	151.0	227.0	213.0	469.0	275.0	208.0	*118.0*	154.0	140.0	*121.0*
27	168.0	174.0	140.0	227.0	213.0	460.0	336.0	189.0	119.0	172.0	138.0	136.0
28	168.0	*165.0*	170.0	227.0	217.0	449.0	316.0	187.0	122.0	177.0	138.0	**138.0**
29	168.0		181.0	227.0	221.0	**440.0**	287.0	186.0	120.0	179.0	138.0	**138.0**
30	166.0		198.0	227.0	217.0	413.0	241.0	183.0	123.0	163.0	138.0	**138.0**
31	166.0		**214.0**		217.0		*206.0*	181.0		144.0		**138.0**

ELEMENTI CARATTERISTICI PER L'ANNO 1955

	ANNO	Gennaio	Febbraio	Marzo	Aprile	Maggio	Giugno	Luglio	Agosto	Settem.	Ottobre	Novem.	Dicemb.
Q max (m^3/s)	1080.0	221.0	234.0	214.0	232.0	357.0	**1080.0**	346.0	239.0	178.0	273.0	142.0	138.0
Q media (m^3/s)	214.0	179.0	186.0	159.0	218.0	241.0	**574.0**	258.0	204.0	152.0	137.0	*132.0*	135.0
Q minima (m^3/s)	100.0	165.0	165.0	130.0	198.0	209.0	217.0	206.0	180.0	118.0	*100.0*	119.0	121.0
Deflusso (mm)	1023.5	72.5	68.0	64.7	85.6	97.9	**225.3**	104.6	82.8	59.8	55.5	*51.9*	54.9
Afff. al lago (mm)	996.9	67.0	54.8	58.0	73.2	113.5	**230.4**	103.0	58.0	58.3	84.5	54.8	*41.4*
Afff. al lago ($l/s\ km^2$)	31.6	25.0	22.7	21.7	28.2	42.4	**88.9**	38.5	21.7	22.5	31.5	21.2	*15.5*
Afflus. meteor. (mm)	1202.0	86.2	130.5	51.6	*1.3*	94.3	**246.0**	143.5	68.3	111.0	189.2	42.1	38.0
Coeffic. di deflusso	0.83	0.78	0.42	1.12	56.31	1.20	0.94	0.72	0.85	0.53	0.45	1.30	1.09

ELEMENTI CARATTERISTICI PER IL PERIODO 1921-1954

Q max (m^3/s)	2130.0	439.0	412.0	427.0	846.0	1830.0	1230.0	1330.0	1640.0	1370.0	1830.0	**2130.0**	907.0
Q media (m^3/s)	297.0	140.0	*136.0*	146.0	254.0	462.0	**524.0**	409.0	312.0	309.0	324.0	346.0	199.0
Q minima (m^3/s)	35.0	*35.0*	37.0	40.0	57.0	74.0	128.0	130.0	79.4	104.0	80.0	50.0	40.0
Deflusso (mm)	1422.0	57.0	*50.0*	59.0	100.0	188.0	**206.0**	166.0	127.0	121.0	131.0	136.0	81.0
Aff. al lago (mm)	1424.4	49.2	*45.5*	62.4	115.7	**207.7**	201.8	152.4	122.8	130.1	132.1	132.3	72.4
Aff. al lago ($l/s\ km^2$)	45.1	*18.4*	18.7	23.3	44.7	77.5	**77.9**	56.9	45.8	50.2	49.3	51.0	27.0
Afflus. meteor. (mm)	1696.7	*56.7*	65.1	97.7	167.2	216.2	161.6	146.0	170.7	183.5	178.4	170.4	83.2
Coeffic. di deflusso	0.84	0.87	0.70	0.64	0.69	0.96	1.25	1.04	0.72	0.71	0.74	0.78	0.87

DURATA DELLE PORTATE

Giorni	1955	1921-1954
	m^3/s	m^3/s
10	654.0	902.0
91	224.0	382.0
182	180.0	217.0
274	140.0	137.0
355	115.0	78.0

SCALA NUMERICA DELLE PORTATE

Altezza idrometrica m	Portata m^3/s	Altezza idrometrica m	Portata m^3/s	Altezza idrometrica m	Portata m^3/s	Altezza idrometrica m	Portata m^3/s
1.20	106	1.60	223	2.50	602	1.60	106
1.30	137	1.80	293	3.00	884	1.70	134
1.40	163	2.00	372	3.50	1182	1.80	172
1.50	192	2.20	458	Scala invernale		2.00	271

(1) Sostituisce la stazione di Sesto Calende, cui sono riferite le Caratteristiche della stazione.
(2) Lago regolato dal 1 ottobre 1942 con capacità max di regolazione di 420×10^6 m^3.

17. — MASTALLONE a PONTE FOLLE (Mr)

CARATTERISTICHE DELLA STAZIONE: Bacino di dominio km^2 149. Altitudine max del bacino m 2458 sul m. m. (Masso del Castello). Altitudine media del bacino m 1350 sul m. m. Distanza dalla foce in Sesia km 2; quota zero idrometrico m 440 circa sul m. m. Inizio delle osservazioni 1935. Altezza idrom. max m 5.62 (4 set. 1948), minima m -0.16 (5-11 apr. 1949). Portate: max m^3/s 781 (4 set. 1948), min. m^3/s 0.42 (5-11 apr. 1949), media (1935-1944 e 1946-1955) m^3/s 7.17. Inizio delle misure 1935.

PORTATE MEDIE GIORNALIERE in m^3/s

GIORNO	Gennaio	Febbraio	Marzo	Aprile	Maggio	Giugno	Luglio	Agosto	Settembre	Ottobre	Novembre	Dicembre
1	3.92	**10.40**	3.23	5.88	**5.53**	3.64	6.40	*1.00*	1.29	*1.09*	2.75	1.29
2	3.78	8.20	3.10	6.06	**5.53**	*3.10*	6.40	*1.00*	*1.19*	1.19	2.75	1.29
3	4.22	7.60	2.96	6.06	**5.53**	4.54	6.20	1.09	*1.19*	1.19	2.75	*1.09*
4	4.22	5.88	*2.83*	6.42	4.38	5.36	6.00	1.09	*1.19*	1.19	2.75	1.19
5	4.54	5.88	3.10	6.42	3.92	6.24	6.00	1.09	*1.19*	1.19	2.44	1.19
6	6.80	6.24	2.96	7.00	4.54	6.24	6.00	1.29	1.29	1.19	2.44	1.19
7	**8.20**	7.20	*2.83*	7.60	4.54	32.80	5.80	1.29	1.40	*1.09*	2.29	1.19
8	8.00	7.20	3.10	8.00	4.54	**38.00**	6.00	1.40	1.40	*1.09*	2.29	1.09
9	8.00	6.61	3.10	9.01	4.54	25.10	6.00	1.53	1.40	*1.09*	2.44	1.29
10	7.80	6.24	3.10	9.01	3.92	20.30	**8.04**	1.67	**2.44**	*1.09*	2.44	1.53
11	7.20	5.70	3.10	**9.22**	3.92	15.30	**8.04**	1.82	2.29	*1.09*	2.75	1.53
12	7.00	4.54	3.23	8.20	3.92	12.70	7.00	2.13	1.67	*1.09*	4.10	1.53
13	7.00	4.54	3.23	8.00	3.23	11.40	6.40	2.13	1.67	1.67	6.00	1.53
14	6.80	4.22	3.36	8.80	3.36	11.40	6.40	1.97	1.53	2.44	**7.61**	1.67
15	6.42	3.78	3.10	8.80	2.96	10.20	6.40	1.97	1.40	2.44	6.40	1.53
16	5.36	3.50	3.36	**8.40**	2.57	9.13	6.40	1.97	1.53	2.44	6.40	1.53
17	4.54	3.50	3.50	8.60	2.08	7.00	5.03	1.82	1.82	2.44	3.23	1.67
18	4.71	3.10	3.64	8.20	2.96	5.60	4.10	1.82	1.82	4.29	3.23	1.82
19	4.54	*2.70*	3.64	7.80	2.96	6.00	3.39	1.97	1.82	6.40	2.44	1.82
20	4.54	*2.70*	3.64	7.40	2.96	7.00	2.91	2.13	1.82	6.40	1.09	1.82
21	4.07	2.83	3.92	7.00	1.88	6.80	2.75	2.13	1.67	26.60	2.13	1.97
22	4.07	3.10	3.78	6.61	1.98	6.40	2.44	2.13	1.67	**73.00**	2.13	2.13
23	3.50	2.96	3.23	6.06	*1.78*	6.20	2.13	2.13	1.67	38.00	2.13	**2.75**
24	3.36	3.10	3.23	5.88	2.44	6.40	1.97	2.44	1.53	11.40	1.97	2.44
25	3.10	3.36	4.22	5.88	2.57	7.20	1.53	2.59	1.29	9.13	1.97	2.44
26	2.96	3.36	4.54	5.88	2.70	7.20	1.09	**2.75**	1.29	8.04	1.97	2.29
27	2.96	3.23	4.71	6.06	2.31	7.00	1.00	**2.75**	1.29	6.00	1.97	1.67
28	4.54	3.23	4.71	5.88	2.31	7.00	0.91	2.13	*1.19*	4.10	1.09	1.29
29	5.36		4.54	5.70	2.31	7.00	0.91	1.97	*1.19*	4.10	1.09	*1.09*
30	7.20		**5.04**	*5.53*	2.08	6.40	*0.83*	1.67	*1.19*	3.73	*0.91*	*1.09*
31	8.00		**5.04**		1.88		*0.83*	1.67		3.56		*1.09*

ELEMENTI CARATTERISTICI PER L'ANNO 1955

	ANNO	Gennaio	Febbraio	Marzo	Aprile	Maggio	Giugno	Luglio	Agosto	Settem.	Ottobre	Novem.	Dicemb
Q max (m^3/s)	73.00	8.20	10.40	5.04	9.22	5.53	38.00	8.04	2.75	2.44	**73.00**	7.61	2.75
Q media (m^3/s)	4.50	5.38	4.82	3.58	7.18	3.29	**10.30**	4.36	1.82	*1.51*	7.41	2.87	1.59
Q minima (m^3/s)	0.83	2.96	2.70	2.83	5.53	1.78	3.10	*0.83*	1.00	1.19	1.09	0.91	1.09
Q med. ($l/s.\ km^2$)	30.2	36.1	32.3	24.0	48.2	22.1	**69.1**	29.3	12.2	*10.1*	49.7	19.3	10.7
Deflusso (mm)	951.5	96.7	78.2	64.4	124.9	59.2	**179.0**	78.5	32.8	*26.3*	133.2	49.8	28.5
Afflus. meteor. (mm)	1131.0	101.1	124.5	39.2	*3.6*	48.1	**263.7**	99.9	96.6	107.3	185.2	41.6	20.2
Coeffic. di deflusso	0.84	0.96	0.63	1.64	34.69	1.23	0.68	0.79	0.34	0.25	0.72	1.20	1.41

ELEMENTI CARATTERISTICI PER IL PERIODO 1935-1944 e 1946-1954

Q max (m^3/s)	385.00	23.50	26.60	61.80	80.50	271.00	136.00	88.40	198.00	**385.00**	164.00	112.00	26.70
Q media (m^3/s)	7.31	*1.91*	2.27	4.69	10.40	**15.70**	11.20	6.04	5.92	8.94	9.80	7.54	3.09
Q minima (m^3/s)	0.42	0.51	0.53	0.55	*0.42*	1.70	1.10	0.68	0.58	0.73	0.61	0.52	0.56
Q med. ($l/s.\ km^2$)	49.1	*12.8*	15.2	31.5	69.8	**105.4**	75.2	40.5	39.7	60.0	65.8	50.6	20.7
Deflusso (mm)	1548.7	*34.3*	37.1	84.4	180.7	**282.8**	105.5	109.1	106.5	155.6	176.1	131.3	55.3
Afflus. meteor. (mm)	1997.6	65.5	*61.9*	118.1	204.4	**303.6**	216.4	159.3	176.0	228.0	227.8	160.1	76.5
Coeffic. di deflusso	0.78	0.52	0.60	0.71	0.88	0.93	0.90	0.68	0.61	0.68	0.77	0.82	0.72

DURATA DELLE PORTATE

Giorni	1955	1935 - 1944 e 1946 - 1954
	m^3/s	m^3/s
10	11.40	34.80
91	6.00	7.85
182	3.23	3.55
274	1.82	1.61
355	1.09	0.72

SCALA NUMERICA DELLE PORTATE

Altezza idrometrica m	Portata m^3/s	Altezza idrometrica m	Portata m^3/s	Altezza idrometrica m	Portata m^3/s	Altezza idrometrica m	Portata m^3/s
Fino all'8 giu.		0.40	6.24	0.05	0.70	0.40	6.00
0.10	1.88	0.50	8.20	0.10	1.09	0.50	8.04
0.20	3.10	0.60	10.40	0.20	2.44	0.60	10.20
0.30	4.54	Dal 9 giugno		0.30	4.10		

18. — CERVO a PASSOBREVE (Mr)

CARATTERISTICHE DELLA STAZIONE: Bacino di dominio km^2 74.0. Altitudine max 2556 sul m. m. (Cima di Bo). Altitudine media m 1495 sul m. m. Distanza dalla foce in Sesia km 49. Quota dello zero idrometrico m 580 sul m. m. circa. Inizio delle osservazioni set. 1936. Altezza idrom. max m 5.00 (27 mag. 1951), minima m -0.98 (13-25 gen. 1953). Portate: massima m^3/s 200 circa (27 mag. 1951), minima m^3/s 0.25 (12 feb. 1954), media (1937-1944 e 1951-1955) m^3/s 3.43. Inizio delle misure nov. 1936.

PORTATE MEDIE GIORNALIERE in m^3/s

GIORNO	Gennaio	Febbraio	Marzo	Aprile	Maggio	Giugno	Luglio	Agosto	Settembre	Ottobre	Novembre	Dicembre
1	*1.69*	5.13	1.76	4.37	**7.55**	2.76	**2.96**	1.62	0.90	0.64	1.72	**0.93**
2	1.70	6.13	1.74	4.28	7.47	*2.52*	2.80	**1.75**	0.97	0.67	1.45	0.87
3	1.73	4.88	1.66	4.45	7.17	3.34	2.62	1.57	0.92	0.64	1.33	0.90
4	1.76	4.08	1.68	5.17	5.70	4.75	2.62	1.41	0.89	0.67	1.47	0.87
5	1.83	3.54	1.58	5.99	5.09	5.95	2.66	1.09	0.96	0.64	1.19	0.80
6	1.95	3.10	1.39	6.79	5.99	4.16	2.56	1.10	0.92	0.67	1.16	0.80
7	4.16	2.92	1.43	7.35	6.58	12.30	2.52	1.04	0.94	0.53	1.20	0.80
8	6.96	3.06	1.31	7.43	5.87	14.50	2.60	0.98	**4.37**	0.53	1.27	0.89
9	4.60	**6.71**	1.27	8.57	5.17	**28.90**	2.34	1.00	4.19	*0.42*	1.24	0.86
10	3.82	5.12	1.27	**8.99**	5.35	13.80	2.16	0.96	3.39	0.44	1.34	0.79
11	3.11	4.30	1.24	8.18	5.23	8.35	2.09	1.03	2.49	5.72	1.56	0.76
12	3.47	3.44	1.27	7.68	5.27	5.82	2.13	0.89	2.08	1.47	1.62	0.76
13	**8.30**	2.99	*1.17*	6.96	4.59	4.17	2.10	0.89	1.58	0.79	1.45	0.83
14	7.20	2.64	1.36	6.37	4.17	3.59	2.04	0.78	1.43	0.65	**2.13**	0.79
15	7.28	2.41	1.65	5.62	4.04	3.39	2.45	0.82	1.20	0.52	2.02	0.73
16	5.80	2.34	1.73	4.37	3.66	3.43	1.62	*0.73*	1.12	0.53	1.68	0.76
17	4.70	2.22	1.91	3.66	3.10	3.38	1.36	0.83	1.06	0.60	1.35	0.76
18	4.26	2.19	1.82	*3.55*	4.54	4.24	*1.15*	0.86	1.01	0.52	1.43	0.67
19	3.93	2.09	1.87	3.86	3.43	4.87	*1.15*	0.76	0.97	0.52	1.12	0.72
20	3.44	1.93	1.69	3.70	3.02	5.82	1.58	0.77	0.93	2.01	1.00	0.70
21	3.23	1.69	1.80	3.74	2.41	5.21	1.81	0.80	0.90	**18.90**	1.01	0.73
22	2.77	1.80	1.85	4.36	*2.23*	4.53	1.47	0.85	0.80	11.30	0.94	0.70
23	2.44	1.76	2.23	4.28	2.61	4.12	1.28	0.77	0.87	6.53	0.94	0.70
24	2.30	1.63	2.99	4.58	2.52	3.62	1.31	0.79	0.74	4.56	0.88	0.73
25	2.08	*1.60*	3.97	5.35	2.59	3.42	1.29	0.78	0.79	3.37	0.90	0.70
26	2.09	1.72	5.23	5.39	2.95	3.10	1.80	1.04	0.74	2.80	0.90	0.70
27	2.09	1.76	6.96	4.49	3.38	2.96	2.02	0.92	0.68	2.54	0.84	0.66
28	2.05	1.69	**7.85**	5.27	3.47	4.04	1.62	0.88	0.71	2.34	*0.79*	0.66
29	2.04		7.35	5.39	3.14	3.66	1.30	0.91	*0.65*	1.94	0.87	0.72
30	1.91		6.33	7.00	3.06	3.02	1.35	0.84	0.74	1.94	0.87	*0.58*
31	2.02		4.85		2.64		1.35	0.87		1.92		0.60

ELEMENTI CARATTERISTICI PER L'ANNO 1955

	ANNO	Gennaio	Febbraio	Marzo	Aprile	Maggio	Luglio	Giugno	Agosto	Settem.	Ottobre	Novem.	Dicemb.
Q max (m^3/s)	28.90	8.30	6.71	7.85	8.99	7.55	**28.90**	2.96	1.75	4.37	18.90	2.13	0.93
Q media (m^3/s)	2.80	3.44	3.03	2.65	5.57	4.32	5.92	1.94	0.98	1.33	2.49	1.26	*0.76*
Q minima (m^3/s)	0.42	1.69	1.60	1.17	3.55	2.23	2.52	1.15	0.73	0.65	*0.42*	0.79	0.58
Q med. ($l/s.\ km^2$)	37.8	46.5	40.9	35.8	75.3	58.4	**80.0**	26.2	13.2	18.0	33.6	17.0	*10.3*
Deflusso (mm)	1192.7	124.6	99.1	96.0	195.2	156.5	**207.5**	70.2	35.4	46.6	90.2	44.0	*27.4*
Afflus. meteor. (mm)	1215.0	125.4	151.5	55.3	*3.0*	52.3	142.8	170.0	93.9	147.0	**181.0**	64.8	28.0
Coeffic. di deflusso	0.98	0.99	0.65	1.74	65.07	2.99	1.45	0.41	0.38	0.32	0.50	0.68	0.98

ELEMENTI CARATTERISTICI PER IL PERIODO 1937-1944 e 1951-1954

Q max (m^3/s)	82.40	4.77	11.90	12.10	20.60	**82.40**	57.30	34.50	40.90	52.10	47.20	42.40	8.94
Q media (m^3/s)	3.48	*0.74*	0.89	1.60	4.96	**7.57**	6.19	3.47	2.90	3.54	5.07	3.36	1.35
Q minima (m^3/s)	0.25	0.34	*0.25*	0.56	0.58	0.83	0.72	0.61	0.49	0.52	0.60	0.35	0.52
Q med. ($l/s.\ km^2$)	47.0	*10.0*	12.0	21.6	67.0	**102.3**	83.6	46.9	39.2	47.8	68.5	45.4	18.2
Deflusso (mm)	1483.5	*27.0*	29.2	58.0	173.8	**273.9**	216.8	125.7	104.9	124.1	183.6	117.7	48.8
Afflus. meteor. (mm)	1851.5	*50.0*	64.5	87.3	192.9	251.4	218.8	140.1	157.1	224.6	**260.1**	145.3	59.4
Coeffic. di deflusso	0.80	0.54	0.45	0.66	0.90	1.09	0.99	0.90	0.67	0.55	0.71	0.81	0.82

DURATA DELLE PORTATE

Giorni	1955	1937-1944 e 1951-1954
	m^3/s	m^3/s
10	8.30	15.90
91	3.82	4.34
182	1.91	1.68
274	0.94	0.87
355	0.60	0.50

SCALA NUMERICA DELLE PORTATE

Altezza idrometrica m	Portata m^3/s	Altezza idrometrica m	Portata m^3/s	Altezza idrometrica m	Portata m^3/s	Altezza idrometrica m	Portata m^3/s
-0.80	0.03	-0.40	1.35	0.00	8.30	0.40	17.00
-0.70	0.06	-0.30	2.45	0.10	10.40	0.50	20.00
-0.60	0.22	-0.20	4.06	0.20	12.50	0.60	23.30
-0.50	0.70	-0.10	6.18	0.30	14.50		

(1) Nelle portate sono comprese anche quelle della Roggia di Sagliano derivate a monte della stazione di misura.

19. — RUTOR a PROMISE (Mr)

CARATTERISTICHE DELLA STAZIONE: Bacino di dominio km^2 49.8 di cui km^2 14.55 (29.2%) di aree glaciali. Altitudine max del bacino m 3486 sul m. m. (Testa del Rutor). Altitudine media m 2616 sul m. m. Distanza dalla foce nella Dora di La Thuile km 3, quota zero idrometrico m 1483.15 sul m. m. Inizio delle osservazioni ott. 1930. Altezza idrom. max m 1.06 (3 ago. 1952). Portate: massima m^3/s 27.0 (15 lug. 1936); minima m^3/s 0.13 (2 mar. 1949 ed altri); media (1931-1943 e 1949-1955) m^3/s 2.68. Inizio delle misure ott. 1930.

PORTATE MEDIE GIORNALIERE in m^3/s

GIORNO	Gennaio	Febbraio	Marzo	Aprile	Maggio	Giugno	Luglio	Agosto	Settembre	Ottobre	Novembre	Dicembre
1	0.34	0.28	0.28	0.38	2.69	3.51	9.70	7.56	7.91	1.02	0.31	0.24
2	0.34	0.28	0.28	0.38	2.93	3.51	9.70	7.91	6.06	0.94	0.33	0.24
3	0.34	0.28	0.28	0.38	3.20	3.84	10.00	6.80	5.69	1.02	0.33	0.24
4	0.34	0.28	0.28	0.40	2.69	4.58	11.20	6.80	5.32	1.02	0.33	0.24
5	0.34	0.28	0.28	0.45	2.93	4.95	10.80	6.43	5.32	0.94	0.36	0.24
6	0.34	0.30	0.28	0.64	4.21	6.06	8.62	6.06	6.06	0.86	0.31	0.24
7	0.34	0.32	0.28	0.71	6.80	8.62	7.18	6.06	5.32	0.78	0.33	0.24
8	0.34	0.34	0.28	0.71	4.95	8.62	6.43	5.69	4.95	0.71	0.31	0.24
9	0.34	0.40	0.28	0.78	3.20	6.80	7.18	4.58	4.95	0.57	0.31	0.24
10	0.34	0.34	0.28	1.02	3.84	5.32	8.62	3.84	6.06	0.57	0.31	0.24
11	0.32	0.32	0.30	1.02	5.69	4.21	8.98	4.21	3.84	0.71	0.27	0.24
12	0.32	0.30	0.30	0.94	4.95	3.20	9.34	5.32	3.51	0.64	0.25	0.24
13	0.32	0.30	0.30	0.94	3.51	3.84	10.00	5.32	3.84	0.57	0.25	0.24
14	0.32	0.30	0.30	1.02	3.20	3.51	9.70	5.32	2.93	0.57	0.27	0.24
15	0.32	0.30	0.30	0.86	0.93	4.58	8.98	5.32	2.28	0.51	0.27	0.27
16	0.32	0.30	0.30	0.71	2.11	6.80	8.98	4.95	1.82	0.40	0.27	0.31
17	0.32	0.30	0.30	0.57	1.56	8.26	8.98	5.32	1.56	0.45	0.25	0.31
18	0.32	0.30	0.30	0.57	1.44	8.62	9.34	5.32	1.44	0.51	0.24	0.27
19	0.32	0.30	0.30	0.64	1.32	8.98	10.40	5.69	1.56	0.40	0.24	0.27
20	0.32	0.30	0.30	0.71	1.02	8.62	10.00	6.43	1.82	0.40	0.24	0.27
21	0.30	0.28	0.30	0.78	0.86	9.34	10.40	6.43	2.48	0.45	0.24	0.24
22	0.30	0.28	0.30	0.86	0.86	9.70	9.70	6.43	1.95	0.45	0.24	0.24
23	0.30	0.28	0.30	0.94	0.86	9.34	9.70	6.43	1.82	0.40	0.24	0.24
24	0.30	0.28	0.32	1.02	0.94	9.70	10.00	5.69	1.69	0.40	0.24	0.24
25	0.30	0.28	0.34	1.11	1.21	10.40	10.40	4.95	1.69	0.36	0.24	0.24
26	0.30	0.28	0.36	1.32	1.82	10.80	10.00	4.95	1.82	0.33	0.24	0.24
27	0.30	0.28	0.36	1.44	3.84	10.40	9.70	6.06	1.95	0.33	0.24	0.24
28	0.30	0.28	0.38	1.69	5.69	10.00	8.62	6.06	1.69	0.33	0.24	0.27
29	0.30		0.36	1.95	4.21	9.70	6.80	6.43	1.21	0.31	0.24	0.27
30	0.30		0.36	2.48	2.93	9.70	6.43	8.26	1.02	0.33	0.24	0.27
31	0.30		0.36		3.20		7.18	9.70		0.36		0.27

ELEMENTI CARATTERISTICI PER L'ANNO 1955

	ANNO	Gennaio	Febbraio	Marzo	Aprile	Maggio	Giugno	Luglio	Agosto	Settem.	Ottobre	Novem.	Dicemb.
Q max (m^3/s)	11.20	0.34	0.40	0.38	2.48	6.80	10.80	11.20	9.70	7.91	1.02	0.36	0.31
Q media (m^3/s)	2.64	0.32	0.30	0.31	0.91	2.95	7.18	9.13	6.01	3.32	0.57	0.27	0.25
Q minima (m^3/s)	0.24	0.30	0.28	0.28	0.38	0.86	3.20	6.43	3.84	1.02	0.31	0.24	0.24
Q med. ($l/s.\ km^2$)	53.0	6.4	6.0	6.2	18.3	59.2	144.2	183.3	120.7	66.7	11.4	5.4	5.0
Deflusso (mm)	1674.0	17.2	14.5	16.5	47.6	158.9	373.9	491.1	323.2	172.7	30.6	14.2	13.6
Afflus. meteor. (mm)	1179.0	254.8	271.9	43.7	0.5	99.5	90.5	87.9	79.9	65.8	54.3	30.7	99.5
Coeffic. di deflusso	1.42	0.07	0.05	0.38	95.20	1.60	4.13	5.59	4.05	2.62	0.56	0.46	0.14

ELEMENTI CARATTERISTICI PER IL PERIODO 1931-1943 e 1949-1954

Q max (m^3/s)	22.30	1.26	0.60	0.92	2.92	9.72	18.20	22.30	15.20	13.00	6.42	2.62	3.27
Q media (m^3/s)	2.69	0.36	0.31	0.33	0.75	3.03	6.62	7.72	6.44	3.73	1.57	0.72	0.49
Q minima (m^3/s)	0.13	0.22	0.21	0.13	0.13	0.38	1.71	1.96	2.27	0.76	0.32	0.22	0.22
Q med. ($l/s.\ km^2$)	54.0	7.2	6.2	6.6	15.1	60.8	132.9	155.0	129.3	74.9	31.5	14.5	9.8
Deflusso (mm)	1703.1	19.5	15.5	17.4	39.4	163.5	344.3	414.4	346.5	194.9	84.1	37.1	26.5
Afflus. meteor. (mm)	1366.3	95.8	91.2	100.2	85.4	96.2	109.0	105.1	147.6	160.6	113.6	145.8	115.8
Coeffic. di deflusso	1.25	0.20	0.17	0.17	0.46	1.70	3.16	3.94	2.35	1.21	0.74	0.25	0.23

DURATA DELLE PORTATE

Giorni	1955	1931 - 1943 e 1949 - 1954
	m^3/s	m^3/s
10	10.00	9.92
91	4.95	4.67
182	0.71	0.97
274	0.30	0.38
355	0.24	0.24

SCALA NUMERICA DELLE PORTATE

Altezza idrometrica m	Portata m^3/s	Altezza idrometrica m	Portata m^3/s	Altezza idrometrica m	Portata m^3/s	Altezza idrometrica m	Portata m^3/s
0.38	0.24	0.50	0.71	0.65	2.48	0.80	7.56
0.40	0.27	0.55	1.11	0.70	3.84	0.85	9.34
0.45	0.40	0.60	1.69	0.75	5.69	0.90	11.20

20. — DORA DI RHÊMES a PÉLAUD (Mr)

CARATTERISTICHE DELLA STAZIONE: Bacino di dominio km^2 54.0 di cui km^2 17.0 (31.5%) di aree glaciali; altitudine max m 3607 sul m. m. (Becca dell'Invergnan); altitudine media m 2770 sul m. m. Distanza dalla foce nella Dora Baltea km 20. Quota zero idrometrico m 1830 circa sul m. m. Inizio osservazioni giu. 1943. Altezza idrom. max m 0.87 (2 set. 1944). Portate: massima m^3/s 19.60 (2 set. 1944); minima m^3/s 0.42 (2 dic. 1949 e altri); media (1949-1955) m^3/s 2.49. Inizio delle misure giu. 1943.

PORTATE MEDIE GIORNALIERE in m^3/s

GIORNO	Gennaio	Febbraio	Marzo	Aprile	Maggio	Giugno	Luglio	Agosto	Settembre	Ottobre	Novembre	Dicembre
1	0.64	0.64	0.64	0.75	2.33	2.81	7.12	4.71	4.45	1.20	0.75	0.69
2	0.64	0.64	0.64	0.75	2.56	3.08	7.38	4.45	3.91	1.32	0.75	0.69
3	0.64	0.64	0.64	0.75	2.81	3.36	8.19	4.18	4.18	1.32	0.75	0.69
4	0.64	0.64	0.64	0.75	2.33	3.91	8.72	4.18	4.45	1.32	0.75	0.69
5	0.64	0.64	0.64	0.75	2.56	4.18	7.65	4.45	3.64	1.20	0.75	0.69
6	0.64	0.64	0.64	0.75	2.81	5.25	6.05	4.98	3.91	1.20	0.75	0.69
7	0.64	0.64	0.64	0.75	3.08	8.72	5.52	4.71	3.91	1.09	0.75	0.69
8	0.64	0.64	0.64	0.81	3.08	9.52	5.25	3.64	3.64	1.09	0.75	0.69
9	0.69	0.64	0.60	0.81	2.81	7.65	6.32	3.64	3.36	0.99	0.75	0.69
10	0.69	0.64	0.60	0.81	2.81	5.52	7.12	3.36	2.81	0.99	0.75	0.69
11	0.75	0.64	0.60	0.89	3.08	4.18	7.65	3.64	2.81	0.99	0.69	0.69
12	0.75	0.64	0.60	0.89	2.56	3.64	7.38	3.64	2.81	0.99	0.69	0.69
13	0.81	0.64	0.60	0.89	2.33	3.64	7.38	3.64	3.08	0.99	0.69	0.69
14	0.81	0.64	0.60	0.89	2.33	3.64	6.85	3.64	2.33	0.99	0.69	0.69
15	0.69	0.64	0.60	0.89	2.12	4.45	6.58	3.36	1.93	0.99	0.69	0.69
16	0.69	0.64	0.60	0.99	1.76	5.52	6.58	3.64	1.76	0.99	0.69	0.69
17	0.69	0.64	0.60	0.99	1.45	6.32	7.12	4.18	1.76	0.99	0.69	0.69
18	0.64	0.64	0.60	0.99	1.32	7.12	7.92	4.18	1.59	0.99	0.69	0.69
19	0.64	0.64	0.60	1.09	1.20	7.92	7.92	4.45	1.59	0.89	0.69	0.69
20	0.64	0.64	0.60	1.09	1.09	6.85	7.12	4.71	1.59	0.89	0.69	0.69
21	0.64	0.64	0.60	1.09	0.99	6.58	6.58	4.71	1.59	0.89	0.69	0.69
22	0.64	0.64	0.60	1.09	0.99	6.05	6.05	4.71	1.59	0.89	0.69	0.69
23	0.64	0.64	0.60	1.20	0.99	6.58	5.25	4.71	1.59	0.81	0.69	0.69
24	0.64	0.64	0.60	1.20	1.20	7.92	6.32	4.45	1.59	0.81	0.69	0.69
25	0.64	0.64	0.69	1.20	1.59	9.79	6.85	4.18	1.76	0.81	0.69	0.69
26	0.64	0.64	0.69	1.20	2.12	10.10	6.58	4.18	1.76	0.81	0.69	0.69
27	0.64	0.64	0.69	1.32	3.08	9.25	5.25	4.18	1.59	0.81	0.69	0.69
28	0.64	0.64	0.69	1.45	3.82	7.65	5.25	3.91	1.32	0.75	0.69	0.69
29	0.64		0.75	1.76	3.10	7.12	5.25	4.45	1.20	0.75	0.69	0.69
30	0.64		0.75	2.12	2.80	7.12	5.25	4.98	1.20	0.75	0.69	0.69
31	0.64		0.75		2.80		4.98	6.05		0.75		0.69

ELEMENTI CARATTERISTICI PER L'ANNO 1955

	ANNO	Gennaio	Febbraio	Marzo	Aprile	Maggio	Luglio	Giugno	Agosto	Settem.	Ottobre	Novem.	Dicemb.
Q max (m^3/s)	10.10	0.81	0.64	0.75	2.12	3.82	10.10	8.72	6.05	4.45	1.32	0.75	0.69
Q media (m^3/s)	2.27	0.67	0.64	0.64	1.03	2.25	6.18	6.63	4.25	2.49	0.98	0.71	0.69
Q minima (m^3/s)	0.60	0.64	0.64	0.60	0.75	0.99	2.81	4.98	3.36	1.20	0.75	0.69	0.69
Q med. ($l/s.\ km^2$)	42.0	12.4	11.9	11.9	19.1	41.7	114.4	122.8	78.7	46.1	18.1	13.1	12.8
Deflusso (mm)	1327.2	33.0	28.7	31.6	49.5	111.8	296.7	328.7	211.0	119.5	48.4	34.1	34.2
Afflus. meteor. (mm)	1252.0	335.4	254.6	66.4	8.0	88.1	117.7	72.1	76.8	34.4	61.6	40.8	96.1
Coeffic. di deflusso	1.06	0.10	0.11	0.48	6.19	1.27	2.52	4.56	2.75	3.47	0.79	0.84	0.36

ELEMENTI CARATTERISTICI PER IL PERIODO 1949-1954

Q max (m^3/s)	11.50	1.05	1.06	1.50	1.76	4.66	10.40	11.50	9.88	9.07	4.97	2.08	1.40
Q media (m^3/s)	2.53	0.78	0.84	0.91	1.25	2.14	5.44	6.55	5.36	3.17	1.68	1.17	0.88
Q minima (m^3/s)	0.42	0.52	0.52	0.52	0.84	1.02	2.04	1.62	2.21	1.24	0.84	0.47	0.42
Q med. ($l/s.\ km^2$)	46.9	14.4	15.6	16.9	23.1	39.6	100.7	121.3	99.3	58.7	31.1	21.7	16.3
Deflusso (mm)	1475.4	38.9	38.1	45.3	59.6	106.1	260.8	325.3	266.1	152.3	82.9	56.2	43.8
Afflus. meteor. (mm)	1006.7	41.1	66.8	49.9	82.1	122.6	83.3	38.6	104.6	103.8	101.2	136.4	76.3
Coeffic. di deflusso	1.47	0.95	0.57	0.91	0.36	0.87	3.13	8.43	2.54	1.47	0.82	0.41	0.57

DURATA DELLE PORTATE

Giorni	1955	1949 - 1954
	m^3/s	m^3/s
10	7.92	8.80
91	3.64	3.46
182	0.99	1.40
274	0.69	0.95
355	0.60	0.59

SCALA NUMERICA DELLE PORTATE

Altezza idrometrica m	Portata m^3/s	Altezza idrometrica m	Portata m^3/s	Altezza idrometrica m	Portata m^3/s	Altezza idrometrica m	Portata m^3/s
Fino al 26 apr.		0.20	0.99	0.35	3.91	0.55	9.25
0.14	0.60	Dal 27 apr.		0.40	5.25	0.60	10.60
0.16	0.69	0.25	1.59	0.45	6.58	0.65	11.90
0.18	0.81	0.30	2.56	0.50	7.92		

21. — SAVARA a EAU ROUSSE (Mr)

CARATTERISTICHE DELLA STAZIONE: Bacino di dominio km^2 82.0 fra cui km^2 14.5 (17.7%) di aree glaciali; altitudine max m 4061 sul m. m. (Gran Paradiso); altitudine media m 2710 sul m. m.; distanza dalla foce nella Dora Baltea km 17; quota dello zero idrometrico m 1650 sul m. m. circa; inizio delle osservazioni 1943. Altezza idrom. max m 1.19 (28 sett. 1953); minima m 0.02 (3 feb.÷6 mar. 1947). Portate: massima m^3/s 42.30 (28 sett. 1953); minima m^3/s 0.03 (31 gen. e vari 1951); media (1944-1955) m^3/s 2.73. Inizio delle misure lug. 1943.

PORTATE MEDIE GIORNALIERE in m^3/s

GIORNO	Gennaio	Febbraio	Marzo	Aprile	Maggio	Giugno	Luglio	Agosto	Settembre	Ottobre	Novembre	Dicembre
1	0.10	0.10	0.10	0.27	3.23	3.68	8.45	4.88	3.68	1.17	0.27	0.20
2	0.10	0.10	0.10	0.27	3.68	3.93	8.45	4.38	3.45	1.17	0.27	0.20
3	0.10	0.10	0.10	0.27	3.45	4.62	9.03	3.93	3.45	1.17	0.27	0.20
4	0.10	0.10	0.10	0.27	3.02	5.90	9.03	3.93	3.68	1.17	0.27	0.20
5	0.10	0.10	0.10	0.27	3.23	6.18	7.28	3.93	3.23	1.04	0.27	0.20
6	0.10	0.10	0.06	0.27	3.93	7.28	5.90	4.38	3.23	1.04	0.30	0.20
7	0.10	0.10	0.06	0.27	4.62	17.50	5.40	3.93	3.02	1.04	0.30	0.20
8	0.10	0.10	0.06	0.34	4.15	15.10	4.88	3.23	3.02	0.91	0.27	0.17
9	0.12	0.10	0.05	0.34	3.93	7.86	5.64	2.82	3.45	0.80	0.24	0.17
10	0.12	0.10	0.05	0.34	3.68	6.18	6.44	2.82	3.02	0.80	0.24	0.17
11	0.14	0.10	0.05	0.38	4.38	4.88	7.86	3.02	2.62	0.80	0.20	0.14
12	0.14	0.10	0.05	0.38	4.15	3.93	7.28	3.02	2.82	0.80	0.20	0.14
13	0.17	0.10	0.05	0.42	3.68	4.62	7.28	2.82	2.82	0.80	0.20	0.14
14	0.17	0.10	0.05	0.42	3.45	4.88	7.28	3.02	2.20	0.80	0.20	0.14
15	0.14	0.10	0.05	0.42	3.02	6.18	7.28	3.02	1.82	0.80	0.17	0.14
16	0.14	0.10	0.05	0.42	2.82	8.45	7.28	3.23	1.65	0.80	0.17	0.14
17	0.12	0.10	0.05	0.46	2.62	9.34	7.57	3.45	1.48	0.69	0.17	0.14
18	0.12	0.10	0.05	0.50	2.41	10.30	8.45	3.45	1.65	0.69	0.20	0.14
19	0.10	0.10	0.05	0.50	2.20	14.10	9.03	3.68	1.65	0.69	0.20	0.17
20	0.10	0.10	0.05	0.59	2.01	10.70	8.74	4.62	1.65	0.69	0.20	0.17
21	0.10	0.10	0.05	0.69	2.01	9.34	8.16	4.62	1.65	0.69	0.20	0.17
22	0.10	0.10	0.05	0.80	1.82	9.03	7.57	4.15	1.65	0.69	0.20	0.17
23	0.10	0.10	0.05	0.80	1.82	8.74	6.18	4.15	1.48	0.69	0.20	0.17
24	0.10	0.10	0.05	0.91	2.41	8.45	6.73	3.93	1.48	0.59	0.20	0.17
25	0.10	0.10	0.10	1.04	3.02	8.74	7.28	3.23	1.65	0.50	0.20	0.14
26	0.10	0.10	0.14	1.33	4.15	11.10	7.28	3.23	1.65	0.34	0.20	0.14
27	0.10	0.10	0.24	1.65	4.88	12.00	6.73	3.45	1.65	0.27	0.20	0.14
28	0.10	0.10	0.27	2.20	5.64	9.34	5.13	3.23	1.48	0.27	0.20	0.12
29	0.10		0.27	2.41	4.62	8.45	4.15	3.23	1.33	0.27	0.20	0.12
30	0.10		0.27	2.82	3.68	8.74	4.62	3.93	1.17	0.27	0.20	0.12
31	0.10		0.27		3.45		5.13	4.88		0.27		0.12

ELEMENTI CARATTERISTICI PER L'ANNO 1955

	ANNO	Gennaio	Febbraio	Marzo	Aprile	Maggio	Giugno	Luglio	Agosto	Settem.	Ottobre	Novem.	Dicemb.
Q max (m^3/s)	17.50	0.17	0.10	0.27	2.82	5.64	17.50	9.03	4.88	3.68	1.17	0.30	0.20
Q media (m^3/s)	2.25	0.11	0.10	0.10	0.74	3.39	8.32	7.02	3.66	2.29	0.73	0.22	0.16
Q minima (m^3/s)	0.05	0.10	0.10	0.05	0.27	1.82	3.68	4.15	2.82	1.17	0.27	0.17	0.12
Q med. ($l/s.\ km^2$)	27.4	1.3	1.2	1.2	9.0	41.3	101.5	85.6	44.6	27.9	8.9	2.7	2.0
Deflusso (mm)	864.2	3.7	2.9	3.2	23.2	110.8	262.9	229.2	119.7	72.5	23.9	7.0	5.2
Afflus. meteor. (mm)	1132.0	265.1	227.2	45.8	16.0	77.7	119.6	113.6	75.7	29.9	69.8	15.9	75.7
Coeffic. di deflusso	0.76	0.01	0.01	0.07	1.45	1.43	2.20	2.02	1.58	2.42	0.34	0.44	0.07

ELEMENTI CARATTERISTICI PER IL PERIODO 1944-1954

Q max (m^3/s)	27.10	0.50	0.38	0.99	7.00	14.10	27.10	25.00	15.70	19.80	12.60	7.02	0.73
Q media (m^3/s)	2.77	0.19	0.14	0.21	1.04	4.18	8.42	7.77	5.66	3.22	1.40	0.63	0.28
Q minima (m^3/s)	0.03	0.03	0.03	0.03	0.03	0.50	2.01	2.62	2.01	0.91	0.27	0.14	0.10
Q med. ($l/s.\ km^2$)	33.8	2.3	1.7	2.6	12.7	51.0	102.7	94.8	69.0	39.3	17.1	7.7	3.4
Deflusso (mm)	1067.7	6.0	4.4	5.9	33.5	136.5	265.7	253.8	184.9	101.9	45.4	20.1	9.6
Afflus. meteor. (mm)	914.4	41.5	44.4	57.0	79.2	110.1	91.5	57.2	95.8	99.1	107.7	78.1	52.8
Coeffic. di deflusso	1.17	0.14	0.10	0.10	0.42	1.24	2.90	4.44	1.93	1.03	0.42	0.26	0.18

DURATA DELLE PORTATE

Giorni	1955	1944-1954
	m^3/s	m^3/s
10	9.34	11.50
91	3.68	4.82
182	0.69	0.96
274	0.14	0.23
355	0.05	0.06

SCALA NUMERICA DELLE PORTATE

Altezza idrometrica m	Portata m^3/s	Altezza idrometrica m	Portata m^3/s	Altezza idrometrica m	Portata m^3/s	Altezza idrometrica m	Portata m^3/s
0.10	0.20	0.30	3.02	0.50	8.16	0.70	16.70
0.15	0.59	0.35	4.15	0.55	9.65	0.75	19.30
0.20	1.17	0.40	5.40	0.60	11.50	0.80	21.90
0.25	2.01	0.45	6.73	0.65	14.10		

Per $H \geq 0.60\ m$: $Q = 11.5 + 52\ (H - 0.60)$

22. — ARTANAVAZ a ST. OYEN (M)

CARATTERISTICHE DELLA STAZIONE: Bacino di dominio km^2 69.3 di cui km^2 0.11 (0.16%) di aree glaciali; altitudine max m 3238 sul m. m. (Grand Goillaz); altitudine media m 2206 sul m. m.; distanza dalla foce nel torrente Buthier km 9; quota zero idrometrico m. 1316 circa sul m. m.; inizio delle osservazioni set. 1950. Altezza idrom. max m 0.83 (7 giu. 1955); minima m 0.08 (13-14 dic. 1953). Portate: massima m^3/s 17.00 (7 giu. 1955); minima m^3/s 0.58 (15-16 dic. 1953); media (1952-1955) m^3/s 2.22. Inizio delle misure set. 1950.

PORTATE MEDIE GIORNALIERE in m^3/s

GIORNO	Gennaio	Febbraio	Marzo	Aprile	Maggio	Giugno	Luglio	Agosto	Settembre	Ottobre	Novembre	Dicembre
1	0.97	0.97	0.91	1.18	2.47	3.94	7.59	2.47	1.94	1.25	1.14	0.89
2	0.97	0.97	0.91	1.18	2.67	3.94	7.00	2.47	1.94	1.25	1.14	0.89
3	0.97	0.97	0.91	1.26	2.88	4.77	7.00	2.28	1.94	1.25	1.14	0.89
4	0.97	0.97	0.91	1.26	3.35	6.07	7.59	2.10	1.78	1.25	1.14	0.89
5	0.97	0.97	0.91	1.18	3.62	7.74	7.59	2.10	1.78	1.25	1.14	0.89
6	0.97	0.97	0.85	1.26	3.94	6.91	7.59	2.10	1.78	1.25	1.14	0.89
7	0.97	0.97	0.85	1.44	4.77	17.00	6.46	2.10	1.78	1.25	1.14	0.89
8	0.97	1.04	0.80	1.34	4.77	13.30	5.96	2.10	1.78	1.25	1.14	0.89
9	0.97	1.04	0.80	1.34	4.77	11.10	5.49	2.10	1.63	1.25	1.14	0.89
10	0.97	1.11	0.76	1.34	5.32	9.65	5.49	1.94	1.63	1.25	1.14	0.89
11	0.97	1.04	0.76	1.44	5.32	7.59	5.96	1.94	1.63	1.25	1.14	0.82
12	1.04	1.04	0.76	1.44	4.77	6.46	6.46	1.94	1.63	1.25	1.14	0.82
13	1.11	1.04	0.76	1.55	4.31	5.49	6.46	1.94	1.63	1.25	1.04	0.82
14	1.18	1.04	0.76	1.55	4.31	4.66	5.96	1.94	1.63	1.25	1.04	0.82
15	1.26	1.04	0.76	1.55	3.94	5.06	5.96	1.94	1.63	1.25	0.96	0.82
16	1.18	0.97	0.76	1.55	3.62	5.96	5.96	1.78	1.63	1.25	0.96	0.82
17	1.18	0.97	0.76	1.55	3.35	8.23	5.96	1.78	1.49	1.25	0.96	0.82
18	1.11	0.97	0.76	1.55	3.35	9.65	5.96	1.78	1.49	1.25	0.96	0.82
19	1.11	0.97	0.76	1.55	3.10	10.40	5.96	1.63	1.49	1.14	0.96	0.82
20	1.11	0.97	0.80	1.55	3.10	11.10	5.96	1.63	1.49	1.14	0.96	0.76
21	1.04	0.97	0.80	1.55	2.88	10.40	5.49	1.63	1.49	1.14	0.96	0.76
22	1.04	0.97	0.80	1.55	2.67	9.65	5.06	1.63	1.49	1.14	0.96	0.76
23	1.04	0.97	0.80	1.55	2.28	7.59	4.66	1.63	1.49	1.14	0.96	0.82
24	1.04	0.97	0.85	1.55	2.28	5.96	4.29	1.49	1.36	1.14	0.96	0.82
25	0.97	0.91	0.85	1.67	2.28	7.59	3.97	1.49	1.36	1.14	0.96	0.82
26	0.97	0.91	0.91	1.67	2.47	8.92	3.38	1.63	1.36	1.14	0.89	0.82
27	0.97	0.91	0.97	1.67	2.88	8.23	3.12	1.78	1.36	1.14	0.89	0.76
28	0.97	0.91	1.11	1.81	3.35	8.23	2.88	1.63	1.36	1.14	0.89	0.76
29	0.97		1.18	1.95	3.94	7.59	2.88	1.63	1.36	1.14	0.89	0.82
30	0.97		1.26	2.11	3.94	7.59	2.88	1.94	1.36	1.14	0.89	0.82
31	0.97		1.18		3.62		2.66	2.10		1.14		0.82

ELEMENTI CARATTERISTICI PER L'ANNO 1955

	ANNO	Gennaio	Febbraio	Marzo	Aprile	Maggio	Luglio	Giugno	Agosto	Settem.	Ottobre	Novem.	Dicemb.
Q max (m^3/s)	17.00	1.26	1.11	1.26	2.11	5.32	17.00	7.59	2.47	1.94	1.25	1.14	0.89
Q media (m^3/s)	2.34	1.03	0.98	0.87	1.50	3.56	8.03	5.47	1.89	1.59	1.20	1.03	0.83
Q minima (m^3/s)	0.76	0.97	0.91	0.76	1.18	2.28	3.94	2.66	1.49	1.36	1.14	0.89	0.76
Q med. ($l/s.\ km^2$)	33.8	14.9	14.1	12.6	21.6	51.4	115.9	78.9	27.3	22.9	17.3	14.9	12.0
Deflusso (mm)	1062.9	39.8	34.3	33.6	56.3	137.5	300.2	211.5	73.1	59.5	46.5	38.4	32.2
Afflus. meteor. (mm)	1262.0	270.7	207.9	54.4	21.4	111.2	136.3	73.5	106.1	48.8	61.9	28.4	141.4
Coeffic. di deflusso	0.84	0.15	0.16	0.62	2.63	1.24	2.20	2.88	0.69	1.22	0.75	1.35	0.23

ELEMENTI CARATTERISTICI PER IL PERIODO 1952-1954

Q max (m^3/s)	9.60	1.65	1.39	1.52	4.56	8.02	9.60	6.46	3.35	2.90	3.20	2.60	1.91
Q media (m^3/s)	2.18	1.15	0.89	1.07	1.90	3.79	5.48	3.37	1.98	1.67	1.88	1.70	1.19
Q minima (m^3/s)	0.58	0.74	0.65	0.62	1.01	1.29	2.10	1.44	1.26	1.26	1.26	1.04	0.58
Q med. ($l/s.\ km^2$)	31.5	16.6	12.8	15.4	27.4	54.7	79.1	48.6	28.6	24.1	27.1	24.5	17.2
Deflusso (mm)	990.7	44.7	31.6	41.3	71.1	146.5	204.8	130.1	76.4	62.4	72.4	63.5	45.9
Afflus. meteor. (mm)	1147.7	60.9	68.8	72.0	114.4	78.0	125.3	52.5	105.9	114.1	136.5	101.0	118.3
Coeffic. di deflusso	0.86	0.73	0.46	0.57	0.62	1.88	1.63	2.48	0.72	0.55	0.53	0.63	0.39

DURATA DELLE PORTATE

Giorni	1955	1952 - 1954
	m^3/s	m^3/s
10	8.92	7.24
91	2.47	2.32
182	1.26	1.65
274	0.97	1.26
355	0.76	0.68

SCALA NUMERICA DELLE PORTATE

Altezza idrometrica m	Portata m^3/s	Altezza idrometrica m	Portata m^3/s	Altezza idrometrica m	Portata m^3/s	Altezza idrometrica m	Portata m^3/s
Fino al 5 mag.		0.70	5.31	0.75	10.30	0.50	1.49
0.45	0.85	Dal 6 mag. al 7 giu.		0.80	14.50	0.60	3.38
0.50	1.18	0.65	3.62	Dall'8 giu.		0.70	7.59
0.60	2.47	0.70	6.07	0.42	0.76	0.80	14.80

23. — DORA BALTEA ad AOSTA (Mr)

CARATTERISTICHE DELLA STAZIONE: Bacino di dominio km^2 1840 di cui km^2 188.7 (10.2%) di aree glaciali; altitudine max del bacino m 4807 sul m. m. (M. Bianco); altitudine media del bacino m 2270 sul m. m.; distanza dalla foce in Po km 116; quota zero idrometrico m 552.62 sul m. m.; inizio delle osservazioni apr. 1934. Altezza idrom. max. m 2.48 (4 set. 1948); minima m 0.05 (3 feb. e 3 apr. 1949). Portate: massima m^3/s 523 (4 set. 1948); minima m^3/s 7.50 (26 nov. 1936); media (1935-1943 e 1948-1955) m^3/s 52.4. Inizio delle misure set. 1934.

PORTATE MEDIE GIORNALIERE in m^3/s

GIORNO	Gennaio	Febbraio	Marzo	Aprile	Maggio	Giugno	Luglio	Agosto	Settembre	Ottobre	Novembre	Dicembre
1	19.10	20.30	18.30	29.10	58.20	*85.80*	166.00	**98.00**	**80.30**	**31.70**	**21.70**	**18.30**
2	19.90	19.90	16.80	27.30	60.60	88.70	176.00	88.70	65.60	**31.70**	**21.70**	17.90
3	19.50	18.70	17.10	26.10	63.00	98.00	**186.00**	83.60	65.60	**31.70**	21.20	17.60
4	21.20	18.70	16.60	25.60	58.20	127.00	**186.00**	80.30	68.20	31.00	20.30	17.30
5	21.70	19.50	15.80	*24.60*	65.60	142.00	171.00	77.10	65.60	30.40	20.80	**18.30**
6	21.70	18.70	*15.30*	26.10	80.30	162.00	157.00	74.00	63.00	28.50	20.30	**18.30**
7	23.10	*17.30*	15.50	**29.10**	108.00	**256.00**	149.00	71.10	56.00	27.30	20.80	17.60
8	22.60	21.70	15.50	29.70	102.00	246.00	152.00	69.60	64.30	26.70	20.30	17.60
9	22.10	**32.30**	**16.00**	29.70	96.00	181.00	152.00	68.20	59.40	26.10	19.90	16.80
10	*17.60*	22.60	18.30	**31.70**	98.00	147.00	154.00	66.90	63.00	26.70	19.90	17.10
11	18.30	19.50	20.30	31.70	102.00	114.00	139.00	65.60	58.20	27.30	19.10	17.30
12	21.20	17.60	20.80	**33.00**	**114.00**	94.00	142.00	63.00	48.20	26.70	19.10	17.10
13	27.90	17.60	19.90	31.70	98.00	88.70	157.00	68.20	46.40	26.70	19.10	17.10
14	**35.10**	18.70	19.10	31.70	94.00	88.70	157.00	65.60	44.00	26.70	19.50	16.60
15	29.10	17.60	17.30	33.00	80.30	98.00	149.00	63.00	43.20	26.70	19.50	16.80
16	22.60	*17.30*	16.60	33.00	68.20	132.00	147.00	61.80	37.20	26.10	18.70	16.80
17	21.20	17.60	16.60	31.70	61.80	157.00	118.00	*60.60*	34.40	25.60	18.30	17.60
18	21.20	18.30	16.60	30.40	63.00	186.00	127.00	*60.60*	35.80	24.60	18.30	17.60
19	21.20	18.30	16.00	30.40	58.20	206.00	137.00	68.20	33.70	23.60	17.90	16.80
20	21.20	17.90	16.30	30.40	54.00	191.00	142.00	77.10	34.40	24.10	*17.60*	17.10
21	21.70	17.90	16.80	30.40	50.00	186.00	129.00	80.30	37.20	26.70	18.30	16.80
22	21.70	18.30	17.30	30.40	48.20	181.00	124.00	71.10	37.20	24.60	18.30	16.60
23	22.10	19.50	17.30	**31.70**	*44.80*	186.00	118.00	71.10	35.80	23.10	18.30	16.60
24	21.70	19.10	17.90	33.00	52.00	206.00	118.00	71.10	35.80	22.60	18.30	17.10
25	20.30	18.30	19.50	33.00	47.30	216.00	118.00	69.60	37.20	21.20	17.90	16.80
26	19.50	18.30	22.10	34.40	56.00	216.00	122.00	68.20	35.80	*20.80*	17.90	**16.60**
27	19.90	17.60	29.70	37.20	68.20	206.00	116.00	68.20	33.70	21.70	17.60	16.60
28	20.30	17.90	**35.10**	40.80	87.00	188.00	108.00	65.00	33.00	22.10	18.30	*16.00*
29	19.90		31.00	44.00	85.80	171.00	102.00	65.60	32.30	*20.80*	17.90	16.60
30	19.10		29.10	**52.00**	83.60	166.00	92.20	87.00	*31.70*	*20.80*	17.90	17.60
31	19.50		28.50		80.30		*88.70*	**98.00**		21.20		17.30

ELEMENTI CARATTERISTICI PER L'ANNO 1955

	ANNO	Gennaio	Febbraio	Marzo	Aprile	Maggio	Giugno	Luglio	Agosto	Settem.	Ottobre	Novem.	Dicemb.
Q max (m^3/s)	256.00	35.10	32.30	35.10	52.00	114.00	**256.00**	186.00	98.00	80.30	31.70	21.70	18.30
Q media (m^3/s)	54.10	21.70	19.20	19.60	32.10	73.80	**160.00**	139.00	72.50	47.20	25.70	19.20	*17.20*
Q minima (m^3/s)	15.30	17.60	17.30	*15.30*	24.60	44.80	85.80	88.70	60.60	31.70	20.80	17.60	16.00
Q med. ($l/s.\ km^2$)	29.4	11.8	10.4	10.7	17.4	40.1	**87.0**	75.5	39.4	25.7	14.0	10.4	*9.3*
Deflusso (mm)	927.2	31.6	25.2	28.6	45.2	107.4	**225.9**	201.9	105.5	66.5	37.4	27.0	*25.0*
Afflus. meteor. (mm)	1038.0	**252.6**	224.8	42.5	*8.2*	75.3	101.1	62.8	64.9	32.0	52.2	26.9	94.7
Coeffic. di deflusso	0.89	0.13	0.11	0.67	5.51	1.43	2.23	3.22	1.63	2.08	0.72	1.00	0.26

ELEMENTI CARATTERISTICI PER IL PERIODO 1935-1943 e 1948-1954

Q max (m^3/s)	355.00	43.70	21.50	41.50	55.80	295.00	**355.00**	336.00	221.00	233.00	123.00	53.50	28.20
Q media (m^3/s)	52.30	14.60	*13.40*	16.10	24.80	59.50	**136.00**	125.00	93.80	62.50	36.00	24.80	17.60
Q minima (m^3/s)	8.20	8.30	8.40	*8.20*	10.80	10.60	33.90	39.50	43.70	22.00	17.20	9.70	8.30
Q med. ($l/s.\ km^2$)	28.4	7.9	*7.3*	8.7	13.5	32.3	**73.9**	67.9	51.0	34.0	19.6	13.5	9.6
Deflusso (mm)	896.6	21.3	*18.0*	23.3	35.0	86.6	**192.2**	182.6	**136.5**	88.0	52.5	35.0	25.6
Afflus. meteor. (mm)	946.3	68.4	66.6	*53.4*	80.3	85.3	84.0	55.3	86.4	97.3	90.7	**106.4**	72.2
Coeffic. di deflusso	0.95	0.31	0.27	0.44	0.44	1.02	2.29	3.30	1.58	0.90	0.58	0.33	0.35

DURATA DELLE PORTATE

Giorni	1955 m^3/s	1935 - 1943 e 1948 - 1954 m^3/s
10	186.00	183.00
91	69.60	76.50
182	30.40	29.10
274	19.10	16.40
355	16.60	10.70

SCALA NUMERICA DELLE PORTATE

Altezza idrometrica m	Portata m^3/s	Altezza idrometrica m	Portata m^3/s	Altezza idrometrica m	Portata m^3/s	Altezza idrometrica m	Portata m^3/s
0.15	15.30	0.60	37.20	1.00	80.30	1.40	166.00
0.20	16.60	0.70	44.80	1.10	98.00	1.50	191.00
0.30	19.90	0.80	54.00	1.20	118.00	1.60	216.00
0.40	24.60	0.90	65.60	130	142.00	1.70	241.00
0.50	30.40						

24. — EVANÇON a CHAMPOLUC (Mr)

CARATTERISTICHE DELLA STAZIONE: Bacino di dominio km^2 101,8 di cui km^2 15,74 (15,5%) di aree glaciali; altitudine max m 4221 sul m. m. (Punta Castore); altitudine media m 2648 sul m. m.; distanza dalla foce nella Dora Baltea km 26; quota zero idrometrico m 1550 circa sul m. m.; inizio osservazioni lug. 1948. Altezza idrom. max m 1.28 (4 set. 1948); minima m 0.04 (3-9 mar. 1949). Portate: massima m^3/s 44.00 (4 set. 1948); minima m^3/s 0.15 (31 dic. 1950); media (1949-1955) m^3/s 3.27. Inizio delle misure lug. 1948.

PORTATE MEDIE GIORNALIERE in m^3/s

GIORNO	Gennaio	Febbraio	Marzo	Aprile	Maggio	Giugno	Luglio	Agosto	Settembre	Ottobre	Novembre	Dicembre
1	0.78	**0.72**	0.66	*0.78*	4.05	*4.97*	**11.30**	**5.49**	**3.78**	2.20	**1.16**	**0.82**
2	0.72	**0.72**	0.66	0.90	4.49	*4.97*	10.70	5.24	**3.78**	**2.34**	**1.16**	0.71
3	0.72	**0.72**	0.66	0.96	4.72	5.77	**11.30**	5.01	**3.78**	1.79	**1.16**	0.71
4	0.72	**0.72**	0.61	0.96	4.05	6.35	9.97	4.78	3.60	1.16	**1.16**	0.71
5	0.72	**0.72**	0.61	0.96	**6.65**	6.95	8.60	4.78	3.60	1.40	**1.16**	0.71
6	0.78	**0.72**	0.61	0.96	6.06	6.95	7.58	5.24	3.43	1.53	**1.16**	0.71
7	0.78	**0.72**	0.61	1.03	6.06	11.00	6.35	5.01	3.27	1.79	**1.16**	0.71
8	0.78	**0.72**	0.61	1.17	6.06	**18.70**	6.06	4.35	2.95	1.92	**1.16**	0.71
9	0.78	**0.72**	*0.56*	1.24	6.06	13.80	6.65	3.78	3.11	2.20	**1.16**	0.71
10	0.72	**0.72**	*0.56*	1.40	6.06	11.30	7.26	3.43	2.95	1.28	**1.16**	0.71
11	0.72	**0.72**	0.61	1.48	6.06	9.62	8.94	3.43	2.79	*0.71*	**1.16**	0.71
12	0.72	0.66	0.61	1.48	5.77	7.58	6.95	3.11	2.49	1.04	**1.16**	0.71
13	0.78	0.66	0.61	**1.57**	5.77	6.35	6.95	2.95	2.79	1.04	**1.16**	0.71
14	**0.84**	0.66	0.61	1.57	5.77	6.06	6.35	*2.79*	2.20	1.40	1.04	0.60
15	**0.84**	0.66	0.61	1.57	4.97	7.26	6.65	3.11	*1.92*	1.40	1.04	0.60
16	0.78	0.66	0.61	1.57	4.97	9.28	6.65	3.27	2.06	1.40	0.93	0.60
17	**0.84**	0.66	0.61	1.57	5.22	9.97	7.26	3.43	2.64	1.40	0.82	0.71
18	**0.84**	0.66	0.61	1.57	4.97	11.30	9.62	3.78	2.95	1.40	0.82	0.71
19	0.78	0.66	0.61	1.57	4.05	12.40	10.70	4.15	2.79	1.40	0.82	0.60
20	*0.56*	*0.61*	*0.56*	1.57	3.47	13.10	9.97	4.56	2.79	1.40	0.82	0.60
21	*0.56*	*0.61*	0.61	1.57	*3.30*	13.40	9.28	4.56	2.79	1.40	0.82	0.60
22	0.61	*0.61*	0.61	1.66	*3.30*	11.70	7.26	4.15	2.49	1.40	0.82	0.60
23	0.72	0.66	0.61	1.76	3.47	11.70	6.65	5.01	2.79	1.40	0.82	0.60
24	0.72	0.66	0.61	2.18	3.84	12.40	7.58	4.78	2.64	1.40	0.82	0.60
25	0.78	0.66	0.66	2.43	4.49	13.40	8.25	4.56	2.64	1.40	0.82	0.60
26	0.78	0.66	0.66	2.43	4.97	14.10	8.25	4.56	2.64	1.40	*0.71*	0.60
27	0.72	0.66	0.72	2.43	4.97	13.80	7.26	4.25	2.49	1.40	*0.71*	0.60
28	0.72	0.66	0.72	2.70	4.97	11.70	5.77	3.96	2.20	1.40	*0.71*	0.60
29	0.72		0.72	**3.14**	4.97	11.00	*5.01*	4.15	*1.92*	1.28	0.82	0.60
30	0.72		0.72	**3.14**	4.97	10.70	*5.01*	3.96	*1.92*	1.28	0.82	0.60
31	0.71		**0.78**		4.97		5.24	3.78		1.16		*0.50*

ELEMENTI CARATTERISTICI PER L'ANNO 1955

	ANNO	Gennaio	Febbraio	Marzo	Aprile	Maggio	Luglio	Giugno	Agosto	Settem.	Ottobre	Novem.	Dicemb.
Q max (m^3/s)	18.70	0.84	0.72	0.78	3.14	6.65	**18.70**	11.30	5.49	3.78	2.34	1.16	0.82
Q media (m^3/s)	3.07	0.74	0.68	*0.63*	1.64	4.95	**10.30**	7.79	4.17	2.81	1.46	0.97	0.65
Q minima (m^3/s)	0.50	0.56	0.61	0.56	0.78	3.30	4.97	5.01	2.79	1.92	0.71	0.71	*0.50*
Q med. ($l/s.\ km^2$)	30.2	7.3	6.7	*6.2*	16.1	48.6	**101.2**	76.5	41.0	27.6	14.3	9.5	6.4
Deflusso (mm)	951.8	19.5	*16.1*	16.6	41.9	130.3	**261.0**	204.9	109.7	71.5	38.3	24.8	17.2
Afflus. meteor. (mm)	887.0	161.0	170.0	34.6	*0.8*	20.3	**170.8**	76.7	42.9	50.4	68.5	28.6	62.4
Coeffic. di deflusso	1.07	0.12	0.09	0.48	52.38	6.42	1.53	2.67	2.56	1.42	0.56	0.87	0.28

ELEMENTI CARATTERISTICI PER IL PERIODO 1949-1954

Q max (m^3/s)	22.10	1.09	0.91	0.81	3.34	12.70	**22.10**	14.90	16.20	9.28	12.10	4.81	2.08
Q media (m^3/s)	3.30	0.67	0.58	*0.57*	1.22	3.93	**9.13**	8.03	6.24	4.16	2.44	1.52	0.90
Q minima (m^3/s)	0.15	0.34	0.40	0.40	0.50	0.96	2.48	3.30	2.99	1.27	0.91	0.51	*0.15*
Q med. ($l/s.\ km^2$)	32.4	6.6	5.7	*5.6*	12.0	38.6	**89.7**	78.9	61.3	40.9	24.0	14.9	8.8
Deflusso (mm)	1022.3	18.0	*13.9*	15.1	31.0	103.2	**232.6**	211.4	164.1	105.9	64.5	38.8	23.8
Afflus. meteor. (mm)	1045.9	41.0	48.5	*30.4*	86.7	**147.3**	128.1	52.9	122.3	84.4	91.3	122.6	90.4
Coeffic. di deflusso	0.98	0.44	0.29	0.50	0.36	0.70	1.82	4.00	1.34	1.25	0.71	0.32	0.26

DURATA DELLE PORTATE

Giorni	1955	1949 - 1954
	m^3/s	m^3/s
10	11.70	12.00
91	4.72	5.37
182	1.40	1.76
274	0.72	0.74
355	0.60	0.42

SCALA NUMERICA DELLE PORTATE

Altezza idrometrica m	Portata m^3/s	Altezza idrometrica m	Portata m^3/s	Altezza idrometrica m	Portata m^3/s	Altezza idrometrica m	Portata m^3/s
Fino all'8 giu.		0.40	3.14	0.80	15.10	0.40	3.27
0.10	0.46	0.50	5.22	Dal 9 giu.		0.50	5.24
0.20	1.03	0.60	8.25	0.20	0.60	0.60	8.25
0.30	1.86	0.70	11.70	0.30	1.79		

25. — AYASSE a CHAMPORCHER (Mr)

CARATTERISTICHE DELLA STAZIONE: Bacino di dominio *km*² 42.2 fra cui *km* 1.2 (2.8%) di aree glaciali; altitudine max del bacino *m* 3186 sul m. m. (M. Glacier); altitudine media *m* 2392 sul m. m.; distanza dalla foce nella Dora Baltea *km* 11; quota dello zero idrometrico *m* 1420 circa; inizio osservazioni 1943. Altezza idrom. max *m* 1.50 (6 ott. 1944); minima *m* 0.16 (2-3 nov. 1955). Portate: massima *m*³/*s* 28.30 (6 ott. 1944); minima *m*³/*s* 0.06 (2-3 nov. 1955); media (1950-1955) *m*³/*s* 1.55. Inizio misure apr. 1943.

PORTATE MEDIE GIORNALIERE in *m*³/*s*

GIORNO	Gennaio	Febbraio	Marzo	Aprile	Maggio	Giugno	Luglio	Agosto	Settembre	Ottobre	Novembre	Dicembre
1	0.21	0.26	0.21	0.68	3.78	4.21	4.52	1.41	0.72	0.23	0.10	0.18
2	0.21	0.26	0.21	0.59	3.78	4.00	4.52	1.28	0.82	0.23	0.06	0.23
3	0.21	0.26	0.21	0.59	4.00	4.21	4.75	1.28	0.72	0.18	0.06	0.23
4	0.21	0.26	0.21	0.59	3.57	4.65	4.05	1.41	0.62	0.14	0.07	0.23
5	0.21	0.26	0.21	0.68	3.57	5.09	3.59	1.55	0.53	0.10	0.08	0.23
6	0.21	0.26	0.21	0.78	4.00	5.32	2.54	1.55	0.45	0.14	0.14	0.23
7	0.21	0.26	0.21	0.89	4.65	8.66	2.18	1.55	0.37	0.23	0.18	0.23
8	0.21	0.33	0.21	1.01	4.43	10.10	2.18	1.41	0.37	0.30	0.18	0.23
9	0.21	0.33	0.21	1.13	4.65	7.57	2.73	1.41	0.37	0.30	0.18	0.23
10	0.21	0.33	0.21	1.13	4.43	6.40	2.18	1.28	0.37	0.23	0.14	0.23
11	0.26	0.26	0.21	1.13	4.87	5.46	3.36	1.28	0.30	0.10	0.23	0.18
12	0.33	0.26	0.21	1.13	5.09	4.99	2.93	1.04	0.30	0.08	0.30	0.18
13	0.33	0.26	0.21	1.26	4.87	4.75	3.14	0.93	0.45	0.10	0.30	0.18
14	0.33	0.21	0.21	1.39	4.43	4.52	3.14	1.04	0.53	0.14	0.23	0.18
15	0.33	0.21	0.21	1.13	4.00	4.52	2.54	1.16	0.53	0.18	0.23	0.18
16	0.33	0.21	0.21	0.89	3.78	4.99	2.35	1.16	0.45	0.14	0.23	0.18
17	0.33	0.21	0.26	0.89	3.57	4.99	2.18	1.16	0.37	0.10	0.23	0.18
18	0.33	0.21	0.26	0.89	2.74	4.75	2.35	1.04	0.30	0.10	0.23	0.18
19	0.33	0.21	0.26	1.01	2.74	5.93	2.93	0.93	0.23	0.10	0.23	0.18
20	0.33	0.21	0.26	1.01	2.55	5.93	2.93	0.93	0.23	0.08	0.23	0.14
21	0.33	0.21	0.26	1.13	2.55	5.46	2.54	0.93	0.23	0.08	0.23	0.14
22	0.33	0.21	0.33	1.26	2.94	4.99	2.18	0.93	0.30	0.10	0.23	0.14
23	0.33	0.21	0.41	1.26	2.55	4.99	2.01	0.82	0.30	0.10	0.30	0.14
24	0.33	0.21	0.50	1.26	2.55	5.22	2.18	0.82	0.23	0.14	0.23	0.14
25	0.26	0.21	0.50	1.39	2.74	5.69	2.01	0.62	0.23	0.23	0.23	0.14
26	0.26	0.21	0.50	1.68	2.74	6.16	2.54	0.53	0.23	0.23	0.23	0.14
27	0.26	0.21	0.59	1.84	3.15	5.93	2.18	0.53	0.18	0.23	0.23	0.18
28	0.26	0.21	0.68	2.36	4.21	5.46	2.01	0.53	0.23	0.23	0.18	0.18
29	0.26		0.78	2.94	4.65	4.75	1.70	0.72	0.30	0.30	0.18	0.18
30	0.26		0.78	3.36	4.21	4.52	1.70	0.62	0.30	0.23	0.18	0.14
31	0.26		0.89		4.00		1.55	0.62		0.18		0.14

ELEMENTI CARATTERISTICI PER L'ANNO 1955

	ANNO	Gennaio	Febbraio	Marzo	Aprile	Maggio	Giugno	Luglio	Agosto	Settem.	Ottobre	Novem.	Dicemb.
Q max (*m*³/*s*)	10.10	0.33	0.33	0.89	3.36	5.09	10.10	4.75	1.55	0.82	0.30	0.30	0.23
Q media (*m*³/*s*)	1.34	0.27	0.24	0.34	1.24	3.74	5.47	2.70	1.05	0.39	0.17	0.20	0.18
Q minima (*m*³/*s*)	0.06	0.21	0.21	0.21	0.59	2.55	4.00	1.55	0.53	0.18	0.08	0.06	0.14
Q med. (*l*/*s*. *km*²)	31.8	6.4	5.7	8.1	29.4	88.6	129.6	64.0	24.9	9.2	4.0	4.7	4.3
Deflusso (*mm*)	998.3	17.3	13.8	21.7	76.3	237.1	336.2	171.3	66.5	23.7	10.8	12.0	11.6
Afflus. meteor. (*mm*)	902.0	139.8	173.2	23.5	0.6	32.2	177.5	82.9	21.7	41.5	125.6	40.8	42.7
Coeffic. di deflusso	1.11	0.12	0.08	0.92	127.17	7.36	1.89	2.07	3.06	0.57	0.09	0.29	0.27

ELEMENTI CARATTERISTICI PER IL PERIODO 1950-1954

Q max (*m*³/*s*)	14.30	0.75	0.28	0.44	3.48	14.30	10.80	7.66	12.10	6.27	9.94	4.58	1.44
Q media (*m*³/*s*)	1.60	0.25	0.18	0.25	0.80	3.33	5.46	2.79	1.62	1.28	1.61	0.93	0.59
Q minima (*m*³/*s*)	0.12	0.12	0.12	0.12	0.22	0.75	1.29	0.54	0.44	0.28	0.44	0.16	0.12
Q med. (*l*/*s*. *km*²)	37.9	5.9	4.3	5.9	19.0	78.9	129.4	66.1	38.4	30.3	38.2	22.0	14.0
Deflusso (*mm*)	1193.5	15.3	10.3	16.4	49.2	211.1	335.9	176.9	102.9	78.7	102.2	57.1	37.5
Afflus. meteor. (*mm*)	1072.8	31.6	58.0	44.3	121.9	150.7	123.1	45.4	145.2	85.0	100.4	111.4	55.8
Coeffic. di deflusso	1.11	0.48	0.18	0.37	0.40	1.40	2.73	3.90	0.71	0.93	1.02	0.51	0.67

DURATA DELLE PORTATE

Giorni	1955	1950-1954
	*m*³/*s*	*m*³/*s*
10	5.46	7.13
91	2.01	1.84
182	0.33	0.86
274	0.21	0.28
355	0.10	0.12

SCALA NUMERICA DELLE PORTATE

Altezza idrometrica *m*	Portata *m*³/*s*	Altezza idrometrica *m*	Portata *m*³/*s*	Altezza idrometrica *m*	Portata *m*³/*s*	Altezza idrometrica *m*	Portata *m*³/*s*
Fino al 6 giu.		0.35	1.84	0.55	6.04	0.30	0.93
0.20	0.21	0.40	2.74	Dal 7 giu.		0.40	2.35
0.25	0.59	0.45	3.78	0.16	0.06	0.50	4.52
0.30	1.13	0.50	4.87	0.20	0.14	0.60	6.86

26. — DORA BALTEA a TAVAGNASCO (Mr)

CARATTERISTICHE DELLA STAZIONE: Bacino di dominio km^2 3313 di cui km^2 236.91 (7.15%) di aree glaciali; altitudine max m 4807 sul m. m. (M. Bianco); altitudine media m 2080 sul m. m.; distanza dalla foce in Po km 55; quota dello zero idrometrico m 263.03 sul m. m.; inizio delle osservazioni 1924. Altezza idrom. max m 4.20 (4 set. 1948); minima m -0.01 (22 feb. 1953). Portate: massima m^3/s 1950 (4 set. 1948); minima m^3/s 17.7 (15 feb. 1931); media (1925-1955) m^3/s 102. Inizio delle misure mar. 1924.

PORTATE MEDIE GIORNALIERE in m^3/s

GIORNO	Gennaio	Febbraio	Marzo	Aprile	Maggio	Giugno	Luglio	Agosto	Settembre	Ottobre	Novembre	Dicembre
1	27.6	38.0	30.8	56.0	117.0	138.0	224.0	**142.0**	**128.0**	49.0	29.8	26.1
2	*25.0*	39.0	29.2	54.7	138.0	*136.0*	224.0	138.0	106.0	46.0	**30.5**	25.6
3	30.0	36.0	29.2	*52.3*	130.0	144.0	239.0	134.0	105.0	50.0	**30.5**	26.1
4	30.8	35.1	29.2	53.5	124.0	166.0	**246.0**	128.0	103.0	52.5	28.5	25.0
5	29.2	36.0	29.2	56.0	116.0	198.0	239.0	122.0	105.0	51.0	29.0	26.1
6	26.8	34.2	26.8	59.8	130.0	193.0	198.0	124.0	95.5	48.0	28.0	26.6
7	29.2	34.2	29.2	67.0	158.0	310.0	173.0	122.0	92.5	46.0	28.5	26.6
8	34.2	36.0	30.0	68.3	158.0	**475.0**	162.0	114.0	91.3	40.5	28.5	26.1
9	28.4	**67.0**	30.8	**71.0**	154.0	392.0	166.0	105.0	92.5	37.2	28.5	25.6
10	29.2	56.0	30.8	72.5	148.0	270.0	173.0	101.0	99.0	40.5	28.5	26.1
11	30.0	45.4	29.2	77.0	154.0	209.0	198.0	94.0	90.0	49.0	28.0	22.2
12	40.0	44.2	29.2	89.8	**160.0**	186.0	198.0	97.3	87.0	42.2	28.0	25.6
13	58.6	42.0	*25.0*	80.0	150.0	173.0	201.0	101.0	81.5	40.5	26.6	26.6
14	71.0	39.0	27.6	80.0	146.0	168.0	198.0	97.3	77.8	39.5	28.0	26.6
15	**74.0**	35.1	30.0	77.0	140.0	168.0	188.0	92.5	65.2	39.5	27.3	**27.3**
16	61.0	36.0	30.0	72.5	134.0	188.0	190.0	*91.3*	59.0	36.5	26.1	26.1
17	57.3	36.0	30.8	62.5	120.0	227.0	190.0	94.0	56.0	38.0	25.6	26.1
18	51.0	35.1	31.7	62.5	128.0	256.0	198.0	97.3	53.7	37.2	26.1	22.8
19	42.0	34.2	29.2	61.0	110.0	288.0	227.0	101.0	58.0	34.5	25.6	23.9
20	40.0	31.7	26.8	62.5	108.0	284.0	233.0	108.0	57.0	35.5	*24.4*	24.4
21	39.0	33.3	29.2	65.5	97.3	267.0	221.0	114.0	61.5	**61.5**	25.6	24.4
22	38.0	31.7	29.2	67.0	90.0	260.0	212.0	108.0	57.0	50.0	26.1	23.9
23	35.1	31.7	29.2	67.0	90.0	267.0	196.0	106.0	55.0	37.2	26.1	24.4
24	35.1	30.8	30.0	67.0	*88.5*	284.0	183.0	108.0	55.0	34.5	25.6	24.4
25	33.3	30.8	32.5	69.5	95.5	296.0	183.0	106.0	52.5	34.0	*24.4*	*21.9*
26	32.5	30.8	37.0	75.5	106.0	296.0	198.0	97.3	57.0	33.5	*24.4*	*21.9*
27	32.5	*29.2*	43.1	80.0	124.0	288.0	193.0	99.0	58.0	33.5	*24.4*	23.4
28	32.5	*29.2*	**64.0**	86.5	146.0	260.0	170.0	101.0	56.0	30.5	*24.4*	23.4
29	31.7		**64.0**	97.8	144.0	227.0	150.0	99.0	*49.0*	29.8	25.6	23.4
30	30.0		61.0	**111.0**	142.0	233.0	138.0	108.0	*49.0*	*27.3*	25.6	24.4
31	30.0		58.6		134.0		*136.0*	134.0		28.0		23.9

ELEMENTI CARATTERISTICI PER L'ANNO 1955

	ANNO	Gennaio	Febbraio	Marzo	Aprile	Maggio	Giugno	Luglio	Agosto	Settem.	Ottobre	Novem.	Dicemb.
Q max (m^3/s)	475.00	74.00	67.00	64.00	111.00	160.00	**475.00**	246.00	142.00	128.00	61.50	30.50	27.30
Q media (m^3/s)	85.30	38.20	37.10	34.30	70.80	128.00	**242.00**	195.00	109.00	75.10	40.40	26.90	*24.90*
Q minima (m^3/s)	21.90	25.00	29.20	25.00	52.30	88.50	136.00	136.00	91.30	49.00	27.30	24.40	*21.90*
Q med. ($l/s.\ km^2$)	25.7	11.5	11.2	10.4	21.4	38.6	**73.0**	58.9	32.9	22.7	12.2	8.1	*7.5*
Deflusso (mm)	812.3	30.9	27.1	27.7	55.4	103.8	**189.0**	157.6	88.2	58.7	32.7	21.1	*20.1*
Afflus. meteor. (mm)	894.0	**192.4**	182.9	31.8	*4.6*	49.9	127.7	67.7	50.5	25.9	68.0	25.9	66.7
Coeffic. di deflusso	0.91	0.16	0.15	0.87	12.04	2.08	1.48	2.33	1.75	2.27	0.48	0.81	0.30

ELEMENTI CARATTERISTICI PER IL PERIODO 1925-1954

Q max (m^3/s)	960.00	104.00	66.90	122.00	373.00	862.00	696.00	573.00	**960.00**	825.00	650.00	668.00	98.90
Q media (m^3/s)	103.00	35.50	*32.30*	34.80	61.10	150.00	**244.00**	206.00	153.00	122.00	82.00	66.60	43.90
Q minima (m^3/s)	19.00	20.10	20.50	*19.00*	20.60	23.80	51.80	63.00	63.00	44.10	32.60	28.00	23.60
Q med. ($l/s.\ km^2$)	31.1	10.7	*9.7*	10.5	18.4	45.3	**73.6**	62.2	46.2	36.8	24.8	20.1	13.3
Deflusso (mm)	976.1	28.7	*23.9*	28.1	47.8	120.8	**190.3**	165.9	123.9	93.0	66.3	52.1	35.3
Afflus. meteor. (mm)	952.1	50.5	*48.8*	62.0	92.8	**108.1**	83.5	65.6	86.8	94.1	96.4	102.4	61.1
Coeffic. di deflusso	1.03	0.57	0.49	0.45	0.52	1.12	2.28	2.53	1.43	0.99	0.69	0.51	0.58

DURATA DELLE PORTATE

Giorni	1955	1925-1954
	m^3/s	m^3/s
10	270.00	340.00
91	117.00	138.00
182	57.00	66.40
274	30.50	38.40
355	24.40	24.70

SCALA NUMERICA DELLE PORTATE

Altezza idrometrica m	Portata m^3/s	Altezza idrometrica m	Portata m^3/s	Altezza idrometrica m	Portata m^3/s	Altezza idrometrica m	Portata m^3/s
Fino al 2 mag.		0.80	104.00	0.20	30.50	1.00	134.00
0.20	27.60	1.00	138.00	0.40	47.00	1.20	173.00
0.40	46.50	Dal 3 mag.		0.60	68.50	1.40	227.00
0.60	72.50	0.00	19.50	0.80	95.50	1.60	296.00

27. — ORCO a PONT CANAVESE (Mr)

CARATTERISTICHE DELLA STAZIONE: Bacino di dominio *km*² 617.0 fra cui *km*² 17.7 (2.87%) di aree glaciali; altitudine max del bacino *m* 3865 sul m. m. (Becca di Moncorvè); altitudine media *m* 1930 sul m. m.; distanza dalla foce in Po *km* 36; quota dello zero idrometrico *m* 430 sul m. m. circa; inizio delle osservazioni 1927. Altezza idrom. max *m* 5.70 (26 set. 1947); minima *m* 0.90 (7 mar. e 11 apr. 1948). Portate: massima *m*³/*s* 1410 (26 set. 1947); minima *m*³/*s* 1.15 (6 mar. 1949); media (1928-1943 e 1948-1955) *m*³/*s* 21.40. Inizio delle misure mar. 1928.

PORTATE MEDIE GIORNALIERE in *m*³/*s*

GIORNO	Gennaio	Febbraio	Marzo	Aprile	Maggio	Giugno	Luglio	Agosto	Settembre	Ottobre	Novembre	Dicembre
1	*4.30*	12.60	9.16	14.90	19.50	15.50	18.90	**19.50**	10.50	9.16	7.56	9.00
2	*4.30*	**17.70**	9.00	12.90	**25.00**	*13.30*	18.10	16.70	10.30	6.76	9.48	8.68
3	7.21	13.90	9.00	*9.64*	23.20	17.30	16.20	14.70	9.32	8.68	9.48	8.20
4	7.67	11.70	8.84	13.90	23.20	22.30	19.50	14.50	7.88	8.36	7.40	6.61
5	7.44	9.96	8.36	14.30	23.20	28.00	17.70	12.60	9.16	8.36	8.36	8.36
6	*4.30*	8.20	6.31	15.30	23.20	25.00	16.20	12.00	9.48	9.00	6.92	9.16
7	8.20	10.30	8.84	18.50	24.10	**93.70**	16.20	10.80	8.84	8.84	9.96	9.16
8	13.50	9.96	9.16	19.50	21.50	93.00	16.40	11.10	9.64	8.20	11.00	6.76
9	7.88	13.50	9.16	17.70	23.20	64.30	15.50	9.48	12.70	6.61	11.00	7.56
10	9.00	12.90	9.16	20.70	23.20	66.20	*12.00*	9.00	12.00	8.84	11.10	7.56
11	8.36	12.40	8.84	20.70	22.30	50.80	22.30	8.84	11.30	12.70	11.00	6.16
12	8.68	10.60	8.68	**23.20**	23.20	39.50	26.00	**8.84**	**13.50**	10.30	10.30	8.52
13	13.30	8.04	6.76	20.70	20.10	30.00	23.20	9.48	12.70	9.96	7.24	8.36
14	**15.90**	10.50	9.00	20.10	20.70	28.00	19.50	9.32	12.00	9.96	11.00	8.36
15	**15.90**	10.60	9.16	**23.20**	18.50	28.00	18.10	9.16	12.00	9.16	11.00	8.36
16	11.50	10.80	8.84	20.70	17.00	31.10	16.70	8.84	11.80	*6.46*	10.80	8.36
17	13.70	11.10	8.68	15.30	15.50	31.10	12.40	*8.68*	11.00	9.48	10.30	8.04
18	12.70	10.30	8.68	17.30	17.70	32.20	15.50	*8.68*	8.36	9.64	9.96	6.61
19	12.20	9.64	6.46	19.50	13.90	34.50	16.40	*8.68*	10.80	8.84	9.16	8.84
20	10.30	7.08	*6.16*	17.30	12.60	38.20	**28.00**	9.16	10.80	10.60	*6.76*	8.84
21	9.48	9.96	8.84	14.50	11.50	35.70	25.00	9.48	10.60	**20.10**	9.80	**9.32**
22	8.20	9.48	8.68	14.90	*10.30*	33.30	24.10	9.48	10.10	16.40	9.80	8.68
23	6.76	9.96	9.16	15.30	10.50	33.30	20.10	9.32	10.30	10.30	9.64	9.00
24	8.52	9.80	9.48	12.90	10.50	34.50	12.70	9.16	9.48	13.90	9.64	7.88
25	7.88	9.64	10.30	13.70	11.30	39.50	16.40	9.48	*6.61*	12.90	9.64	*6.01*
26	8.04	8.84	11.70	19.50	12.90	34.50	19.50	10.80	9.96	12.00	9.32	*6.01*
27	7.88	*6.76*	11.50	18.50	14.10	30.00	28.00	9.96	10.60	12.00	7.08	8.36
28	7.88	9.48	17.70	**23.20**	13.90	24.10	26.00	8.84	10.80	11.50	9.64	8.20
29	7.40		**19.50**	**23.20**	12.60	20.10	20.70	10.30	10.80	11.70	9.64	7.88
30	6.31		**19.50**	21.50	15.30	21.50	17.30	9.96	10.80	8.36	9.16	8.04
31	8.04		17.70		14.90		12.60	9.48		9.64		7.24

ELEMENTI CARATTERISTICI PER L'ANNO 1955

	ANNO	Gennaio	Febbraio	Marzo	Aprile	Maggio	Giugno	Luglio	Agosto	Settem.	Ottobre	Novem.	Dicemb
Q max (*m*³/*s*)	93.70	15.90	17.70	19.50	23.20	25.00	**93.70**	28.00	19.50	13.50	20.10	11.10	9.32
Q media (*m*³/*s*)	14.10	9.12	10.60	10.10	17.80	17.70	**36.30**	18.90	10.50	10.50	10.30	9.44	*8.00*
Q minima (*m*³/*s*)	4.30	*4.30*	6.76	6.16	9.64	10.30	13.30	12.00	8.68	6.61	6.46	6.76	6.01
Q med. (*l*/*s*, *km*²)	22.9	14.8	17.2	16.4	28.8	28.7	**58.8**	30.6	17.0	17.0	16.7	15.3	*13.0*
Deflusso (*mm*)	719.5	39.6	41.4	43.7	74.6	76.8	**152.4**	82.2	45.7	44.0	44.6	39.7	*34.8*
Afflus. meteor. (*mm*)	952.0	140.2	138.0	34.9	*2.1*	39.3	**198.6**	99.5	52.6	39.4	**114.1**	50.7	42.6
Coeffic. di deflusso	0.76	0.28	0.30	1.25	35.52	1.95	0.77	0.83	0.87	1.12	0.39	0.78	0.82

ELEMENTI CARATTERISTICI PER IL PERIODO 1928-1943 e 1948-1954

Q max (*m*³/*s*)	497.00	16.80	19.50	46.80	247.00	275.00	262.00	271.00	329.00	**497.00**	350.00	248.00	36.20
Q media (*m*³/*s*)	21.70	6.73	*6.10*	7.77	20.70	43.60	**52.80**	31.30	20.20	22.60	23.00	16.30	8.44
Q minima (*m*³/*s*)	1.15	2.16	1.80	*1.15*	3.00	6.95	8.50	6.48	6.42	5.62	3.52	2.95	1.98
Q med. (*l*/*s*, *km*²)	35.2	10.9	*9.9*	12.6	33.5	70.7	**85.6**	50.7	32.7	36.6	37.3	26.4	13.7
Deflusso (*mm*)	1108.6	29.1	*24.3*	33.7	87.2	189.1	**221.8**	135.8	87.7	95.0	99.8	68.6	36.5
Afflus. meteor. (*mm*)	1305.2	47.3	*43.8*	68.4	163.3	**196.5**	131.4	85.8	**111.5**	143.2	135.5	118.9	59.6
Coeffic. di deflusso	0.85	0.62	0.55	0.49	0.53	0.96	1.69	1.58	0.79	0.66	0.74	0.58	0.61

DURATA DELLE PORTATE

Giorni	1955	1928-1943 e 1948-1954
	*m*³/*s*	*m*³/*s*
10	34.50	89.00
91	16.40	25.10
182	10.60	12.40
274	8.84	7.45
355	6.46	3.60

SCALA NUMERICA DELLE PORTATE

Altezza idrometrica *m*	Portata *m*³/*s*	Altezza idrometrica *m*	Portata *m*³/*s*	Altezza idrometrica *m*	Portata *m*³/*s*	Altezza idrometrica *m*	Portata *m*³/*s*
Fino al 6 gen.		1.30	7.67	1.50	10.30	1.90	19.50
1.15	4.30	Dal 7 gen.		1.60	12.00	2.00	28.00
1.20	5.38	1.30	7.08	1.70	13.90	2.10	39.50
1.25	6.52	1.40	8.68	1.80	15.90	2.20	53.80

28. — STURA DI LANZO a LANZO (Mr)

CARATTERISTICHE DELLA STAZIONE: Bacino di dominio km^2 582,0 fra cui km^2 13.1 (2,25%) di aree glaciali; altitudine max m 3632 sul m. m. (Uja Bessanese); altitudine media m 1751 sul m. m.; distanza dalla foce in Po km 30; quota dello zero idrometrico m 446.86 sul m. m.; inizio delle osservazioni 1927. Altezza idrom. max 4.20 (26 set. 1947); minima m -0.14 (27 gen. 1935). Portate: massima m^3/s 1600 circa (26 set. 1947); minima m^3/s 2.70 (8 feb. 1931); media (1930-1943 e 1946-1955) m^3/s 20.90. Inizio delle misure nov. 1929.

PORTATE MEDIE GIORNALIERE in m^3/s

GIORNO	Gennaio	Febbraio	Marzo	Aprile	Maggio	Giugno	Luglio	Agosto	Settembre	Ottobre	Novembre	Dicembre
1	4.90	20.80	8.76	14.40	18.50	20.80	26.80	17.10	11.30	7.02	9.23	6.62
2	*4.60*	**25.90**	8.76	15.00	20.00	*20.00*	25.90	15.70	10.80	6.62	8.31	6.62
3	4.78	17.80	8.31	15.00	21.60	*20.00*	26.80	14.40	9.72	7.02	7.86	6.62
4	5.29	15.00	7.86	15.00	21.60	23.20	26.80	15.70	9.72	7.44	7.86	6.62
5	5.60	13.10	7.86	16.40	20.00	29.80	25.00	14.40	9.72	7.44	7.44	7.02
6	7.02	11.30	7.44	17.80	21.60	25.00	24.10	13.10	9.23	13.10	7.44	7.02
7	14.40	10.20	7.86	18.50	**23.20**	54.80	23.20	11.90	9.23	11.30	7.44	6.62
8	**25.00**	10.20	7.44	18.50	21.60	**81.00**	22.40	12.50	10.80	9.72	7.44	6.26
9	15.00	20.80	*7.02*	19.20	21.60	62.40	20.80	11.90	**23.20**	8.76	8.31	6.26
10	10.80	17.80	*7.02*	20.00	21.60	52.30	20.00	10.80	17.80	8.76	8.31	6.62
11	8.76	14.40	7.44	**20.80**	22.40	37.00	24.10	10.80	16.40	14.40	7.86	6.26
12	12.50	12.50	7.44	**20.80**	22.40	29.80	**29.80**	*10.20*	13.10	10.80	7.86	6.26
13	22.40	11.30	7.44	20.00	21.60	27.80	25.90	10.80	11.90	8.31	7.86	5.92
14	21.60	11.90	8.31	20.00	20.80	25.90	25.00	*10.20*	10.80	7.02	8.76	6.26
15	21.60	11.30	7.86	18.50	19.20	25.00	23.20	*10.20*	9.72	*6.26*	10.80	6.62
16	18.50	10.80	7.86	17.80	17.10	25.90	22.40	11.30	9.23	*6.26*	**11.30**	**7.02**
17	17.10	10.20	7.86	16.40	17.10	26.80	21.60	10.80	8.76	6.62	10.20	6.62
18	15.70	9.72	8.31	15.70	17.80	29.80	21.60	*10.20*	8.31	6.62	8.31	6.62
19	13.70	9.23	7.86	15.70	16.40	39.70	21.60	10.80	8.31	7.02	7.44	6.62
20	12.50	8.76	7.86	15.00	15.00	38.30	21.60	11.30	8.76	15.70	7.44	6.26
21	11.30	8.31	7.86	*13.70*	14.40	38.30	21.60	17.80	8.76	37.00	7.86	6.26
22	9.72	*7.86*	7.86	*13.70*	*12.50*	37.00	22.40	13.70	8.31	17.10	7.44	6.26
23	9.72	8.31	8.31	14.40	13.10	32.10	20.80	11.90	8.31	11.30	7.02	6.26
24	9.72	8.31	9.72	*13.70*	13.10	30.90	19.20	11.30	*7.86*	9.72	7.02	5.92
25	9.72	8.31	12.50	14.40	14.40	39.70	19.20	12.50	*7.86*	9.72	7.02	5.60
26	9.23	8.31	15.00	15.70	14.40	35.70	21.60	13.70	8.31	8.76	*5.92*	*5.29*
27	8.31	8.31	18.50	15.70	15.00	33.30	25.00	12.50	8.31	8.31	*5.92*	5.92
28	8.31	8.76	**19.20**	16.40	16.40	30.90	22.40	11.90	8.31	7.86	6.62	6.26
29	7.86		17.80	17.80	17.10	28.80	20.00	11.90	*7.86*	7.44	6.62	5.92
30	8.76		15.00	17.80	19.20	26.80	19.20	11.90	*7.86*	7.02	6.62	6.26
31	10.20		14.40		20.00		*18.50*	11.90		7.86		6.62

ELEMENTI CARATTERISTICI PER L'ANNO 1955

	ANNO	Gennaio	Febbraio	Marzo	Aprile	Maggio	Giugno	Luglio	Agosto	Settem.	Ottobre	Novem.	Dicemb.
Q max (m^3/s)	81.00	25.00	25.90	19.20	20.80	23.20	**81.00**	29.80	17.80	23.20	37.00	11.30	7.02
Q media (m^3/s)	14.40	11.30	12.10	9.77	16.80	18.40	**34.30**	22.90	12.40	10.30	9.94	7.85	*6.36*
Q minima (m^3/s)	4.60	*4.60*	7.86	7.02	13.70	12.50	20.00	13.50	10.20	7.86	6.26	5.92	5.29
Q med. ($l/s.\ km^2$)	24.7	20.3	20.8	16.8	28.9	31.6	**58.9**	39.3	21.3	17.7	17.1	13.5	*10.9*
Deflusso (mm)	779.9	54.1	50.4	44.9	74.8	84.7	**152.7**	105.2	57.2	45.8	45.8	35.0	*29.3*
Afflus. meteor. (mm)	992.0	175.0	151.6	47.9	*4.5*	40.6	**184.9**	73.3	55.2	43.6	116.8	57.1	41.5
Coeffic. di deflusso	0.79	0.31	0.33	0.94	16.62	2.09	0.83	1.44	1.04	1.05	0.39	0.61	0.71

ELEMENTI CARATTERISTICI PER IL PERIODO 1930-1943 e 1946-1954

Q max (m^3/s)	696.00	25.30	26.10	103.00	288.00	357.00	300.00	169.00	113.00	**696.00**	214.00	239.00	94.50
Q media (m^3/s)	21.20	6.70	*6.54*	11.00	22.40	45.60	**46.50**	27.90	18.10	22.10	20.90	16.70	9.24
Q minima (m^3/s)	2.80	*2.80*	3.00	3.30	4.00	5.83	11.20	6.40	7.00	5.20	4.32	3.89	*2.80*
Q med. ($l/s.\ km^2$)	36.4	11.5	*11.2*	18.9	38.5	78.4	**79.9**	47.9	31.1	38.0	35.9	28.7	15.9
Deflusso (mm)	1149.0	30.8	*27.3*	50.4	99.8	**209.8**	207.4	128.5	83.3	98.6	96.2	74.3	42.6
Afflus. meteor. (mm)	1336.8	53.7	*48.0*	92.2	148.6	**228.0**	134.6	73.6	98.4	155.4	132.0	110.8	61.5
Coeffic. di deflusso	0.86	0.57	0.57	0.55	0.67	0.92	1.54	1.75	0.85	0.63	0.73	0.67	0.69

DURATA DELLE PORTATE

Giorni	1955	1930-1943 e 1946-1954
	m^3/s	m^3/s
10	37.00	76.90
91	19.20	25.30
182	11.30	13.50
274	7.86	7.56
355	5.92	4.44

SCALA NUMERICA DELLE PORTATE

Altezza idrometrica m	Portata m^3/s	Altezza idrometrica m	Portata m^3/s	Altezza idrometrica m	Portata m^3/s	Altezza idrometrica m	Portata m^3/s
0.05	5.29	0.25	15.00	0.45	32.10	0.65	63.60
0.10	7.02	0.30	18.50	0.50	38.30	0.70	75.30
0.15	9.23	0.35	22.40	0.55	45.60	0.75	89.00
0.20	11.90	0.40	26.80	0.60	54.00		

29. — DORA RIPARIA a OULX (Mr)

CARATTERISTICHE DELLA STAZIONE: Bacino di dominio km^2 262.1 fra cui km^2 0.3 (0,11%) di aree glaciali; altitudine max m 3304 sul m. m. (P. Ramière); altitudine media m 2169 sul m. m.; distanza dalla foce in Po km 80; quota dello zero idrometrico m 1070.94 sul m. m.; inizio delle osservazioni 1926. Altezza idrom. max m 1.80 (15 mag. 1948); minima m -0.37 (24 dic. 1948). Portate: massima m^3/s 167 (15 mag. 1948); minima m^3/s 1.30 (27 dic. 1942); media (1927-1955) m^3/s 5.55. Inizio delle misure mag. 1926.

PORTATE MEDIE GIORNALIERE in m^3/s

GIORNO	Gennaio	Febbraio	Marzo	Aprile	Maggio	Giugno	Luglio	Agosto	Settembre	Ottobre	Novembre	Dicembre
1	2.10	2.35	2.55	6.45	13.70	*10.00*	**11.70**	**5.08**	3.28	2.72	2.55	*1.85*
2	2.10	2.35	2.35	6.45	14.10	10.40	**11.70**	4.81	3.28	2.72	2.55	*1.85*
3	2.10	*2.17*	2.17	6.45	13.70	10.40	**11.70**	4.56	3.28	2.55	2.55	*1.85*
4	2.10	*2.17*	2.17	*6.13*	12.00	16.40	10.90	4.56	3.28	2.55	2.55	*1.85*
5	2.10	2.35	2.35	*6.13*	12.80	13.70	9.41	4.56	3.09	2.55	2.72	*1.85*
6	2.10	2.35	2.35	6.78	15.00	15.00	8.33	4.32	2.90	2.55	**2.90**	*1.85*
7	2.10	*2.17*	2.35	7.12	**21.40**	**31.70**	7.97	4.32	2.90	2.55	**2.90**	2.02
8	2.10	3.52	2.35	7.46	16.40	28.20	7.62	4.10	2.90	2.55	2.72	2.02
9	2.10	**4.94**	2.35	8.16	14.60	20.10	7.97	3.89	2.90	2.55	2.72	2.02
10	*1.95*	4.07	2.17	8.88	15.00	16.20	9.78	3.68	3.09	2.55	2.72	2.02
11	2.55	3.26	*2.01*	8.88	16.40	14.30	10.20	3.68	**3.48**	2.55	2.55	2.02
12	4.36	3.26	*2.01*	8.88	15.50	14.80	8.33	3.68	3.28	2.55	2.55	2.02
13	4.94	3.26	*2.01*	8.88	15.50	15.70	7.97	3.68	3.09	2.55	2.55	*1.85*
14	**5.52**	3.01	*2.01*	8.88	14.60	13.30	7.62	3.68	3.09	2.55	2.55	*1.85*
15	4.94	2.77	*2.01*	8.88	12.80	14.30	7.27	3.68	3.09	2.55	2.55	*1.85*
16	4.65	2.77	2.17	8.52	10.80	16.20	6.93	3.68	3.09	2.55	2.37	*1.85*
17	4.07	2.77	2.35	7.81	11.20	16.70	6.60	3.68	3.09	2.55	2.37	*1.85*
18	4.07	2.77	2.35	7.12	14.10	17.10	6.93	3.48	2.90	*2.37*	2.20	2.02
19	3.52	2.77	2.35	6.78	10.80	20.60	6.93	3.48	2.90	*2.37*	2.37	*1.85*
20	3.26	2.77	2.55	6.78	10.00	15.70	6.93	3.28	2.90	2.72	2.37	*1.85*
21	3.01	2.55	2.35	7.12	9.62	13.80	6.60	3.68	2.90	**3.28**	2.20	*1.85*
22	3.01	2.55	2.35	7.46	*8.88*	12.50	6.28	3.48	2.90	2.90	2.37	2.02
23	3.01	2.55	2.55	**8.16**	*8.88*	12.90	6.28	3.28	2.90	2.55	2.37	2.02
24	3.26	2.55	3.01	8.16	9.25	14.80	6.28	3.28	2.90	*2.37*	2.20	2.02
25	2.77	2.55	4.36	8.88	10.00	16.70	6.28	3.28	2.90	2.55	2.20	2.20
26	2.55	2.55	5.82	9.25	10.40	17.60	5.96	3.68	2.72	2.72	2.20	2.20
27	2.55	2.77	**7.81**	9.62	10.80	15.20	5.66	3.28	*2.72*	2.72	2.20	2.20
28	2.55	2.77	**7.81**	10.80	11.60	13.30	5.66	3.28	*2.72*	2.55	2.20	2.20
29	2.55		7.46	12.00	12.00	11.70	5.37	*3.09*	2.90	2.55	*2.02*	2.20
30	2.55		7.12	**12.80**	10.40	12.10	*5.08*	*3.09*	*2.72*	2.55	*2.02*	**2.37**
31	2.35		6.45		10.00		*5.08*	3.28		2.55		2.20

ELEMENTI CARATTERISTICI PER L'ANNO 1955

	ANNO	Gennaio	Febbraio	Marzo	Aprile	Maggio	Giugno	Luglio	Agosto	Settem.	Ottobre	Novem.	Dicemb
Q max (m^3/s)	31.70	5.52	4.94	7.81	12.80	21.40	**31.70**	11.70	5.08	3.48	3.28	2.90	2.37
Q media (m^3/s)	5.60	3.00	2.81	3.29	8.19	12.70	**15.70**	7.66	3.76	3.00	2.59	2.44	*1.99*
Q minima (m^3/s)	1.85	1.95	2.17	2.01	6.13	8.88	10.00	5.08	3.09	2.72	2.37	2.02	*1.85*
Q med. ($l/s.\ km^2$)	21.4	11.4	10.7	12.6	31.2	48.5	**59.9**	29.2	14.3	11.4	9.9	9.3	*7.6*
Deflusso (mm)	673.2	30.6	25.9	33.7	81.0	129.3	**155.4**	78.2	38.4	29.7	26.5	24.2	*20.3*
Afflus. meteor. (mm)	940.0	183.5	**211.3**	80.5	*2.0*	43.2	128.3	33.9	31.5	19.8	78.8	73.0	54.2
Coeffic. di deflusso	0.72	0.17	0.12	0.42	40.50	2.99	1.21	2.31	1.22	1.50	0.34	0.33	0.37

ELEMENTI CARATTERISTICI PER IL PERIODO 1927-1954

Q max (m^3/s)	79.80	5.51	3.85	8.83	23.80	**79.80**	63.80	34.10	19.50	38.70	32.00	16.80	5.27
Q media (m^3/s)	5.55	2.25	*2.14*	2.68	6.00	12.30	**15.30**	7.79	4.16	3.88	4.08	3.39	2.54
Q minima (m^3/s)	1.30	1.42	1.40	1.53	1.88	3.00	4.10	2.12	1.70	1.52	1.70	1.56	*1.30*
Q med. ($l/s.\ km^2$)	21.2	8.6	*8.2*	10.2	22.9	46.9	**58.4**	29.7	15.9	14.8	15.6	12.9	9.7
Deflusso (mm)	669.0	23.1	*19.9*	27.4	59.6	125.9	**151.4**	79.7	42.5	38.4	41.7	33.5	25.9
Afflus. meteor. (mm)	852.1	52.5	46.6	68.0	78.1	93.3	64.5	*43.6*	68.8	92.0	**93.6**	87.2	63.9
Coeffic. di deflusso	0.79	0.44	0.43	0.40	0.76	1.35	2.35	1.83	0.62	0.42	0.45	0.38	0.41

DURATA DELLE PORTATE

Giorni	1955	1927 - 1954
	m^3/s	m^3/s
10	16.40	21.60
91	7.81	6.25
182	3.09	3.44
274	2.55	2.39
355	1.85	1.71

SCALA NUMERICA DELLE PORTATE

Altezza idrometrica m	Portata m^3/s	Altezza idrometrica m	Portata m^3/s	Altezza idrometrica m	Portata m^3/s	Altezza idrometrica m	Portata m^3/s
Fino al 10 gen.		-0.19	1.88	0.40	24.60	0.00	5.66
-0.19	1.95	-0.10	3.79	Dall'8 giu.		0.20	12.90
-0.18	2.10	0.00	6.78	-0.18	1.85	0.40	22.80
Dall'11 gen. al 7 giu.		0.20	14.60	-0.10	3.28		

30. — CHISONE a S. MARTINO (M)

CARATTERISTICHE DELLA STAZIONE: Bacino di dominio km^2 580.8; altitudine max m 3280 sul m. m. (Punta Rognosa); altitudine media m 1751 sul m. m.; distanza dalla foce in Pellice km 14; quota dallo zero idrometrico m 400 circa sul m. m.; inizio delle osservazioni 1936. Altezza idrom. max m 3.65 (26 set. 1947); minima m -0.82 (25 e 26 dic. 1954). Portate: massima m^3/s 700 circa (26 set. 1947); minima m^3/s 1.93 (29 ago. 1949); media (1937-1955) m^3/s 12.80. Inizio delle misure 1936.

PORTATE MEDIE GIORNALIERE in m^3/s

GIORNO	Gennaio	Febbraio	Marzo	Aprile	Maggio	Giugno	Luglio	Agosto	Settembre	Ottobre	Novembre	Dicembre
1	3.36	5.80	5.76	13.20	17.70	13.20	15.90	5.21	5.46	3.91	*2.82*	**5.05**
2	*3.21*	**7.46**	5.26	10.40	20.30	*9.55*	**16.50**	5.46	4.96	2.99	5.26	4.81
3	3.66	6.32	4.77	9.15	18.30	13.20	11.30	5.46	5.21	3.57	4.15	4.81
4	3.82	5.80	4.55	10.40	16.50	16.50	15.30	**5.71**	4.29	3.73	3.32	3.51
5	3.51	5.55	4.77	9.55	15.30	18.30	8.03	**5.71**	4.29	3.91	5.26	4.38
6	3.66	5.05	3.96	9.97	16.50	18.90	10.40	**5.71**	3.91	3.57	3.62	4.59
7	4.81	5.30	5.01	9.55	20.30	32.90	7.37	4.29	3.57	3.27	4.34	4.81
8	5.80	5.30	4.77	9.97	**21.70**	**35.70**	8.03	4.72	4.29	3.27	4.77	3.66
9	5.30	7.16	3.96	**10.80**	18.30	28.70	8.75	4.50	**6.77**	*2.77*	5.26	4.38
10	6.86	7.16	3.32	12.20	17.70	28.70	6.77	4.72	4.72	3.12	4.77	4.38
11	6.59	6.86	3.47	13.20	16.50	21.70	12.20	4.96	5.71	3.57	4.34	3.36
12	6.06	6.59	3.32	13.20	16.50	20.30	12.70	4.72	5.97	3.73	4.34	4.00
13	8.84	5.80	*3.04*	13.20	17.10	18.90	10.40	4.72	6.23	3.73	3.32	3.66
14	**10.90**	6.06	3.96	13.70	16.50	18.30	8.75	4.72	5.71	3.57	4.34	4.38
15	9.24	5.80	4.15	12.20	17.10	17.70	8.03	4.50	5.46	3.27	**5.51**	4.00
16	10.50	5.30	4.34	12.20	13.20	17.70	7.70	4.50	5.46	*2.77*	5.26	3.82
17	8.84	5.05	5.51	**10.40**	13.70	17.70	6.23	4.29	5.46	*2.77*	4.77	3.36
18	7.16	5.30	5.01	11.30	16.50	18.90	8.03	3.91	4.96	3.27	4.77	3.08
19	6.32	4.81	4.77	**11.30**	13.20	21.70	6.77	4.10	5.21	3.27	4.77	3.36
20	5.80	5.55	4.34	10.80	13.70	18.30	7.07	*3.57*	4.72	3.91	4.34	3.36
21	4.59	5.30	4.55	9.55	13.20	19.60	7.70	3.73	4.50	6.77	5.26	3.21
22	4.38	4.81	4.55	8.75	10.40	18.30	7.70	**5.71**	4.72	**8.03**	4.77	3.21
23	3.82	4.81	4.77	**10.40**	10.40	15.90	7.07	4.72	4.29	6.77	4.77	3.36
24	4.38	5.05	5.01	8.75	8.75	14.20	5.46	4.50	4.29	5.97	4.77	3.21
25	3.51	4.81	6.82	*8.03*	8.03	13.20	7.37	4.72	*3.42*	4.72	4.77	2.86
26	4.19	*4.59*	8.80	13.20	7.37	15.30	7.07	5.46	4.10	4.96	5.01	3.08
27	4.38	5.30	13.20	**11.70**	7.37	16.50	6.77	5.21	3.91	4.72	3.96	3.36
28	4.38	5.30	**15.30**	12.20	8.03	17.10	6.77	3.91	3.73	4.96	4.34	3.21
29	4.38		11.30	13.70	*5.97*	15.30	7.07	4.29	3.57	5.21	4.77	3.21
30	3.82		12.70	**14.20**	16.50	16.50	6.77	4.96	3.91	2.87	4.77	*2.70*
31	4.38		13.20		13.70		*4.29*	5.21		3.27		3.66

ELEMENTI CARATTERISTICI PER L'ANNO 1955

	ANNO	Gennaio	Febbraio	Marzo	Aprile	Maggio	Giugno	Luglio	Agosto	Settem.	Ottobre	Novem.	Dicemb.
Q max (m^3/s)	35.70	10.90	7.46	15.30	14.20	21.70	**35.70**	16.50	5.71	6.77	8.03	5.51	5.05
Q media (m^3/s)	7.69	5.50	5.64	6.07	11.20	14.40	**19.00**	8.72	4.77	4.76	4.07	4.55	*3.74*
Q minima (m^3/s)	2.70	3.21	4.59	3.04	8.03	5.97	9.55	4.29	3.57	3.42	2.77	2.82	*2.70*
Q med. ($l/s.\ km^2$)	13.2	9.5	9.7	10.5	19.3	24.8	**32.7**	15.0	8.2	8.2	7.0	7.8	*6.4*
Deflusso (mm)	417.8	25.4	23.5	28.0	50.2	66.4	**84.6**	40.2	22.0	21.2	18.8	20.3	*17.2*
Afflus. meteor. (mm)	863.0	136.9	94.0	52.1	*2.1*	42.4	**150.8**	82.2	56.6	48.3	107.1	58.2	32.3
Coeffic. di deflusso	0.48	0.19	0.25	0.54	23.90	1.57	0.56	0.49	0.39	0.44	0.18	0.35	0.53

ELEMENTI CARATTERISTICI PER IL PERIODO 1937-1954

Q max (m^3/s)	400.00	8.50	13.30	42.00	83.40	280.00	117.00	66.10	25.30	280.00	340.00	**400.00**	20.40
Q media (m^3/s)	13.10	4.69	*4.63*	6.61	14.70	**33.40**	29.40	13.50	6.83	9.27	15.30	12.80	6.19
Q minima (m^3/s)	1.93	2.09	2.27	2.00	2.32	5.09	6.10	2.46	*1.93*	2.46	2.32	2.43	2.34
Q med. ($l/s.\ km^2$)	22.6	8.1	*8.0*	11.4	25.3	**57.5**	50.6	23.2	11.8	16.0	26.3	22.0	10.7
Deflusso (mm)	713.4	21.7	*19.5*	30.4	65.5	**153.9**	131.3	62.2	31.4	41.4	70.5	57.1	28.5
Afflus. meteor. (mm)	1059.5	41.6	*32.1*	70.7	113.0	**189.1**	96.2	46.3	79.5	115.9	150.2	73.9	51.0
Coeffic. di deflusso	0.67	0.52	0.61	0.43	0.58	0.81	1.36	1.34	0.39	0.36	0.47	0.77	0.56

DURATA DELLE PORTATE

Giorni	1955	1937-1954
	m^3/s	m^3/s
10	20.30	54.00
91	9.97	14.90
182	5.30	7.20
274	4.34	4.68
355	3.08	2.97

SCALA NUMERICA DELLE PORTATE

Altezza idrometrica m	Portata m^3/s	Altezza idrometrica m	Portata m^3/s	Altezza idrometrica m	Portata m^3/s	Altezza idrometrica m	Portata m^3/s
-0.75	2.45	-0.55	7.41	-0.35	17.30	-0.15	31.20
-0.70	3.32	-0.50	9.42	-0.30	20.70	-0.10	34.70
-0.65	4.49	-0.45	11.70	-0.25	24.20	-0.05	38.20
-0.60	5.80	-0.40	14.30	-0.20	27.70	0.00	41.60

(1) Le portate qui segnate comprendono anche quelle del Canale comunale di Abbadia Alpina, derivato a monte della stazione di misura.

31. — GRANA a MONTEROSSO (Mr)

CARATTERISTICHE DELLA STAZIONE: Bacino di dominio *km*² 102; altitudine max del bacino *m* 2647 sul m. m. (Monte Tibert); altitudine media del bacino *m* 1540 sul m. m.; distanza dalla foce in Maira *km* 49; quota dello zero idrometrico *m* 710 circa sul m. m.; inizio delle osservazioni 1934. Altezza idrom. max *m* 3.18 (3 mag 1949); minima *m* 0.14 (20-28 ott. 1945). Portate: massime *m*³/*s* 219 (3 mag. 1949); minima *m*³/*s* 0.36 (18-23 nov. 1954) media (1934-1955) *m*³/*s* 2.65. Inizio delle misure 1934.

PORTATE MEDIE GIORNALIERE in *m*³/*s*

GIORNO	Gennaio	Febbraio	Marzo	Aprile	Maggio	Giugno	Luglio	Agosto	Settembre	Ottobre	Novembre	Dicembre
1	*0.42*	1.04	0.79	3.26	3.54	1.30	1.30	0.69	*0.50*	0.69	1.14	0.95
2	*0.42*	1.29	0.79	2.88	3.54	1.22	**1.55**	0.69	*0.50*	0.69	1.14	0.95
3	*0.42*	**1.39**	*0.73*	2.75	3.40	1.22	1.38	0.69	0.52	0.69	1.08	0.95
4	*0.42*	1.12	0.79	2.75	3.13	1.30	1.38	0.65	0.55	0.65	1.08	**1.02**
5	*0.42*	1.04	0.91	3.00	3.13	1.46	1.30	0.65	0.55	0.65	1.08	0.88
6	*0.42*	1.29	0.91	3.13	3.26	1.38	1.22	0.65	0.55	0.65	1.22	0.88
7	*0.42*	1.12	0.79	3.82	3.26	1.38	1.22	0.65	0.65	0.65	1.22	0.84
8	0.44	1.04	0.85	3.97	**3.82**	1.74	1.30	0.69	0.73	0.61	1.22	0.84
9	0.44	1.29	0.79	4.11	2.75	1.46	1.22	0.61	0.84	0.61	1.22	0.78
10	0.45	1.29	*0.73*	**4.40**	2.63	1.46	1.14	0.61	0.78	0.61	1.22	0.78
11	0.45	1.12	*0.73*	**4.40**	2.51	1.46	1.22	0.58	**2.16**	0.78	1.22	0.78
12	0.79	1.04	*0.73*	4.25	2.40	1.38	1.30	0.58	**2.16**	0.69	1.30	0.78
13	1.68	1.04	*0.73*	4.11	2.28	1.22	1.22	0.61	1.84	0.61	**2.16**	0.78
14	**1.90**	0.97	0.85	3.97	2.16	1.14	1.08	0.58	1.64	0.61	1.84	0.78
15	1.68	*0.79*	1.12	3.82	2.16	1.08	1.30	0.61	1.46	0.58	1.64	0.78
16	1.58	0.91	1.20	3.54	2.05	1.02	1.14	0.58	1.46	0.58	1.55	0.78
17	1.48	0.85	1.29	3.13	1.84	1.02	1.08	0.55	1.14	*0.55*	1.38	0.78
18	1.29	0.85	1.48	3.00	2.40	1.08	1.08	0.52	0.88	*0.55*	1.38	0.78
19	1.29	0.91	1.39	2.75	1.95	1.02	0.95	0.52	0.84	*0.55*	1.38	0.73
20	1.04	*0.79*	1.39	*2.63*	1.74	1.14	0.88	0.52	0.84	0.84	1.38	0.73
21	0.97	*0.79*	1.39	*2.63*	1.74	1.02	0.84	**0.88**	0.78	**3.82**	1.30	0.69
22	0.73	0.85	1.29	2.75	1.64	1.30	0.84	0.73	0.73	2.28	1.22	0.65
23	0.67	0.85	1.79	2.75	1.64	1.14	0.78	0.61	0.73	1.74	1.22	0.65
24	0.67	*0.79*	2.01	3.00	*1.55*	1.30	0.78	0.55	0.69	1.64	1.14	0.65
25	0.61	*0.79*	2.48	3.13	*1.55*	*0.88*	0.73	0.69	0.69	1.46	1.08	0.65
26	0.61	*0.79*	3.72	3.13	*1.55*	*0.88*	1.02	0.61	0.69	1.30	*1.02*	0.65
27	0.61	*0.79*	**5.90**	3.26	*1.55*	1.30	1.30	0.58	0.78	1.14	*1.02*	0.65
28	1.04	*0.79*	5.37	3.26	*1.55*	**1.84**	0.78	0.55	0.73	1.02	*1.02*	0.65
29	0.97		4.71	3.26	*1.55*	1.46	0.73	0.52	0.73	1.02	*1.02*	0.65
30	0.97		4.57	3.40	1.64	1.38	*0.69*	*0.50*	0.69	1.02	*1.02*	0.69
31	0.97		3.82		1.64		*0.69*	*0.50*		1.08		*0.61*

ELEMENTI CARATTERISTICI PER L'ANNO 1955

	ANNO	Gennaio	Febbraio	Marzo	Aprile	Maggio	Giugno	Luglio	Agosto	Settem.	Ottobre	Novem.	Dicemb
Q max (*m*³/*s*)	5.90	1.90	1.39	**5.90**	4.40	3.82	1.84	1.55	0.88	2.16	3.82	2.16	1.02
Q media (*m*³/*s*)	1.35	0.85	0.99	1.81	**3.34**	2.31	1.27	1.08	*0.61*	0.93	0.98	1.26	0.77
Q minima (*m*³/*s*)	0.42	*0.42*	0.79	0.73	2.63	1.55	0.88	0.69	0.50	0.50	0.55	1.02	0.61
Q med. (*l*/*s*. *km*²)	13.2	8.3	9.7	17.7	**32.7**	22.6	12.5	10.6	*6.0*	9.1	9.6	12.4	7.5
Deflusso (*mm*)	416.7	22.3	23.4	47.5	**84.9**	60.6	32.2	28.3	*16.0*	23.6	25.7	32.1	20.1
Afflus. meteor. (*mm*)	888.0	99.3	81.1	72.0	*0.0*	29.3	**147.8**	106.5	74.3	85.4	109.8	63.8	18.7
Coeffic. di deflusso	0.47	0.22	0.29	0.66	∞	2.07	0.22	0.27	0.22	0.28	0.23	0.50	1.07

ELEMENTI CARATTERISTICI PER IL PERIODO 1934-1954

Q max (*m*³/*s*)	114.00	3.27	3.43	11.00	22.20	**114.00**	18.40	10.40	5.25	18.80	71.70	112.00	5.09
Q media (*m*³/*s*)	2.71	*1.06*	1.14	2.24	5.16	**7.80**	4.31	1.76	1.08	1.43	2.68	2.58	1.26
Q minima (*m*³/*s*)	0.36	0.54	0.54	0.50	1.29	1.30	0.74	0.53	0.54	0.43	0.39	*0.36*	0.40
Q med. (*l*/*s*. *km*²)	26.6	*10.4*	11.2	22.0	50.6	**76.5**	42.3	17.3	10.6	14.0	26.3	25.3	12.4
Deflusso (*mm*)	839.7	28.0	*27.4*	58.8	131.2	**204.6**	109.5	46.3	28.3	36.4	70.5	65.4	33.3
Afflus. meteor. (*mm*)	1114.1	55.1	*49.9*	89.7	114.1	**172.7**	91.0	54.2	84.4	99.3	140.1	97.1	66.5
Coeffic. di deflusso	0.75	0.51	0.55	0.66	1.15	1.18	1.20	0.85	0.34	0.37	0.50	0.67	0.50

DURATA DELLE PORTATE

Giorni	1955	1934-1954
	*m*³/*s*	*m*³/*s*
10	3.97	10.70
91	1.48	3.26
182	1.04	1.48
274	0.73	0.91
355	0.45	0.55

SCALA NUMERICA DELLE PORTATE

Altezza idrometrica *m*	Portata *m*³/*s*	Altezza idrometrica *m*	Portata *m*³/*s*	Altezza idrometrica *m*	Portata *m*³/*s*	Altezza idrometrica *m*	Portata *m*³/*s*
Fino al 27 mar.		0.80	7.62	0.20	0.50	1.00	11.30
0.20	0.41	1.00	11.30	0.40	1.64	1.20	14.30
0.40	1.48	1.20	14.30	0.60	4.11		
0.60	4.02	Dal 28 mar.		0.80	7.62		

32. — TANARO a PONTE DI NAVA (Mr)

CARATTERISTICHE DELLA STAZIONE: Bacino di dominio km^2 147.5; altitudine max del bacino m 2651 sul m. m. (P. Marguareis); altitudine media del bacino m 1623 sul m. m.; distanza dalla foce in Po km 219; quota dello zero idrometrico m 803.69 sul m. m.; inizio delle osservazioni 1924. Altezza idrom. max m 3.00 (31 ott. 1945 ; minima m 0.11 (24 set. 1935). Portate: massima m^3/s 750 (31 ott. 1945); minima m^3/s 0.20 (28 set. 1952); media (1931-1943 e 1946-1955) m^3/s 4.88. Inizio delle misure 1925.

PORTATE MEDIE GIORNALIERE in m^3/s

GIORNO	Gennaio	Febbraio	Marzo	Aprile	Maggio	Giugno	Luglio	Agosto	Settembre	Ottobre	Novembre	Dicembre
1	2.62	**10.50**	2.46	6.47	10.20	3.83	2.78	1.63	2.01	1.33	4.32	2.16
2	2.46	6.47	2.31	5.63	11.90	4.07	2.78	2.62	1.87	1.24	4.07	2.78
3	2.62	5.91	2.31	5.35	12.70	4.32	**2.94**	**3.39**	1.53	1.24	3.83	5.91
4	2.78	4.32	2.16	5.63	11.50	4.47	2.78	2.31	1.43	1.24	3.83	5.35
5	4.72	4.07	2.16	6.19	11.20	4.47	2.62	1.87	1.43	1.15	3.61	4.32
6	5.35	3.61	2.16	6.75	13.10	4.72	2.62	1.75	1.53	1.15	4.07	3.39
7	6.19	2.94	2.16	7.65	**14.70**	6.47	2.46	1.75	1.53	1.15	4.32	2.94
8	7.08	2.94	2.16	6.75	12.30	**7.96**	2.62	1.87	1.53	1.15	3.83	2.94
9	**8.26**	3.61	2.01	7.65	9.55	6.75	2.31	1.75	1.43	1.15	3.61	2.78
10	7.96	4.07	1.87	8.90	10.50	5.91	2.16	1.75	1.53	1.15	3.39	2.78
11	5.91	3.16	1.75	8.56	11.50	4.32	2.01	1.63	5.35	1.15	3.61	2.62
12	4.32	2.78	*1.63*	9.20	10.90	3.39	2.01	1.63	**9.20**	1.53	3.39	2.62
13	3.61	2.31	*1.63*	8.90	9.55	3.39	1.75	1.53	4.98	1.33	**9.85**	2.46
14	2.94	2.16	1.75	7.96	8.90	3.39	1.75	1.53	3.39	1.33	6.19	2.31
15	2.78	2.16	1.75	8.26	8.26	3.16	1.87	1.53	2.62	1.24	4.32	2.78
16	2.62	*2.01*	1.87	7.08	7.65	3.16	2.01	1.53	2.31	1.06	3.83	**6.19**
17	2.31	3.83	2.01	5.91	7.08	3.16	1.87	1.53	2.01	*0.97*	3.39	4.07
18	2.31	10.20	2.62	*4.72*	6.47	2.94	1.63	1.53	1.87	*0.97*	3.16	3.39
19	2.31	7.08	2.31	5.91	7.96	4.98	1.63	1.43	1.75	*0.97*	2.94	3.16
20	2.31	4.47	2.16	5.63	6.19	4.72	1.63	1.53	1.75	1.33	2.78	2.94
21	2.31	3.61	4.72	4.98	5.63	3.39	1.63	2.78	1.75	**42.10**	2.78	2.62
22	2.31	3.16	6.19	5.91	4.98	2.94	1.63	1.75	1.75	15.50	2.62	2.46
23	2.81	2.94	5.91	5.91	4.98	2.78	*1.53*	1.33	1.63	8.26	2.46	2.31
24	2.31	2.94	6.19	6.19	4.98	*2.62*	*1.53*	1.15	1.63	6.19	2.31	2.16
25	2.31	2.94	7.96	6.75	4.72	*2.62*	*1.53*	1.24	1.63	4.72	2.31	2.01
26	2.31	2.94	10.90	7.41	4.47	*2.62*	*1.53*	1.43	1.53	4.72	2.31	1.87
27	2.31	2.78	**16.40**	7.96	4.72	3.61	*1.53*	1.24	1.53	4.47	2.31	*1.75*
28	2.31	2.62	13.30	8.26	5.63	3.83	*1.53*	1.15	*1.33*	4.07	2.31	*1.75*
29	*2.16*		10.90	8.90	5.63	4.07	*1.53*	*0.97*	*1.33*	3.83	*2.16*	*1.75*
30	*2.16*		9.20	**9.85**	4.47	3.16	1.87	*0.97*	*1.33*	3.83	*2.16*	*1.75*
31	2.78		10.50		*3.83*		*1.53*	1.15		3.83		*1.75*

ELEMENTI CARATTERISTICI PER L'ANNO 1955

	ANNO	Gennaio	Febbraio	Marzo	Aprile	Maggio	Giugno	Luglio	Agosto	Settem.	Ottobre	Novem.	Dicemb.
Q max (m^3/s)	42.10	8.26	10.50	16.40	9.85	14.70	7.96	2.94	3.39	9.20	**42.10**	9.85	6.19
Q media (m^3/s)	3.98	3.45	3.63	4.63	7.04	**8.33**	4.04	1.98	*1.65*	2.22	4.04	3.54	2.91
Q minima (m^3/s)	0.97	2.16	2.01	1.63	4.72	3.83	2.62	1.53	*0.97*	1.33	*0.97*	2.16	1.75
Q med. ($l/s.\ km^2$)	27.0	23.4	24.6	31.4	47.7	**56.5**	27.4	13.4	*11.2*	15.1	27.4	24.0	19.7
Deflusso (mm)	851.9	62.7	65.9	84.0	123.7	**151.2**	71.0	36.0	*30.0*	39.0	73.5	62.1	52.8
Afflus. meteor. (mm)	983.0	92.7	**138.1**	31.2	*1.2*	33.8	133.9	96.0	101.0	93.9	111.0	81.3	68.9
Coeffic. di deflusso	0.87	0.68	0.48	2.69	103.08	4.47	0.53	0.38	0.30	0.42	0.66	0.76	0.77

ELEMENTI CARATTERISTICI PER IL PERIODO 1931-1943 e 1946-1954

Q max (m^3/s)	88.00	35.10	28.10	47.30	48.30	46.40	66.00	32.30	22.60	60.70	71.80	**88.00**	54.70
Q media (m^3/s)	4.92	1.87	2.43	4.79	7.57	**13.00**	9.16	3.13	*1.32*	2.38	3.90	6.01	3.40
Q minima (m^3/s)	0.20	0.40	0.28	0.46	0.55	0.90	0.97	0.26	0.22	*0.20*	0.24	0.35	0.68
Q med. ($l/s.\ km^2$)	33.4	12.7	16.5	32.5	51.3	**88.1**	62.1	21.2	*8.9*	16.1	26.4	40.7	23.1
Deflusso (mm)	1052.0	33.9	40.4	87.1	132.9	**235.8**	161.3	56.8	*23.8*	41.9	70.8	105.6	61.7
Afflus. meteor. (mm)	1317.0	89.2	68.5	109.0	107.6	160.5	98.3	*62.7*	71.4	116.7	124.4	**197.0**	111.7
Coeffic. di deflusso	0.80	0.38	0.59	0.80	1.24	1.47	1.64	0.91	0.33	0.36	0.57	0.54	0.55

DURATA DELLE PORTATE

Giorni	1955 m^3/s	1931-1943 e 1946-1954 m^3/s
10	11.50	22.40
91	4.98	6.12
182	2.78	2.30
274	1.87	1.15
355	1.15	0.40

SCALA NUMERICA DELLE PORTATE

Altezza idrometrica m	Portata m^3/s	Altezza idrometrica m	Portata m^3/s	Altezza idrometrica m	Portata m^3/s	Altezza idrometrica m	Portata m^3/s
0.30	0.66	0.60	5.35	0.90	15.50	1.20	31.40
0.40	1.53	0.70	8.26	1.00	20.30	1.30	37.08
0.50	2.94	0.80	11.50	1.10	25.90	1.40	42.68

33. — TANARO a NUCETTO (Mr)

CARATTERISTICHE DELLA STAZIONE: Bacino di dominio km^2 375; altitudine max del bacino *m* 2651 sul m. m. (P. Marguareis); altitudine media del bacino *m* 1227 sul m. m.; distanza dalla foce in Po *km* 185; quota dello zero idrometrico *m* 444.12 sul m. m.; inizio delle osservazioni gen. 1933. Altezza idrom. max *m* 4.67 (29 set. 1941); minima *m* 0.19 (29 lug. 1947). Portate: massima m^3/s 980 (29 set. 1941); minima m^3/s 0.75 (3 nov. 1934); media (1933-1944 e 1947-1955) m^3/s 10.90. Inizio delle misure 1933.

PORTATE MEDIE GIORNALIERE in m^3/s

GIORNO	Gennaio	Febbraio	Marzo	Aprile	Maggio	Giugno	Luglio	Agosto	Settembre	Ottobre	Novembre	Dicembre
1	*4.00*	**25.60**	6.65	**18.00**	11.40	4.75	**4.45**	*1.66*	2.60	1.90	6.05	4.15
2	*4.00*	**25.60**	6.45	13.70	13.10	4.45	4.15	4.15	3.40	1.90	5.85	4.30
3	*4.00*	21.20	6.05	**12.00**	13.70	4.60	3.70	**5.35**	2.50	1.90	5.70	9.00
4	4.30	16.00	5.85	11.40	13.70	4.75	3.55	3.55	2.40	1.80	5.35	**9.95**
5	4.30	14.30	5.70	11.40	12.90	5.15	3.40	2.95	2.10	1.80	5.15	7.85
6	4.60	13.40	5.70	**10.90**	14.30	4.95	3.25	2.70	2.00	1.80	5.35	6.25
7	7.65	11.40	5.55	13.40	16.80	5.15	3.25	2.70	3.85	1.80	4.95	5.85
8	12.30	10.20	5.35	13.40	**19.30**	**9.95**	2.70	2.40	5.35	1.72	4.95	5.70
9	7.85	9.70	5.15	13.10	10.20	7.25	2.70	2.30	5.85	1.72	4.75	5.55
10	7.25	11.70	4.95	14.90	10.70	8.80	2.80	2.20	6.05	*1.66*	4.75	5.35
11	6.85	10.70	4.75	14.30	12.60	7.25	2.80	2.10	**12.30**	1.72	4.95	4.95
12	6.45	9.00	4.60	14.00	10.20	6.25	2.80	1.90	9.00	1.72	4.75	4.75
13	7.65	8.10	4.45	13.70	11.40	5.55	2.70	1.80	7.65	1.80	12.30	4.60
14	10.70	7.25	4.45	12.90	9.95	4.95	2.70	2.00	4.95	1.72	**16.00**	4.45
15	11.10	6.25	*4.30*	12.00	9.45	4.60	2.70	1.90	4.00	1.80	10.90	9.00
16	14.30	5.85	*4.30*	10.90	8.55	4.15	2.60	1.90	3.40	*1.66*	8.55	8.55
17	**25.00**	*5.70*	5.15	9.00	7.85	4.15	2.40	1.90	3.10	1.72	7.05	6.85
18	15.30	14.90	6.65	8.35	8.10	3.85	2.30	1.90	2.80	1.72	6.25	6.25
19	13.70	12.90	6.85	7.85	9.22	4.30	2.20	1.80	2.70	1.72	6.05	5.85
20	8.80	9.70	6.65	7.85	8.10	8.20	1.66	1.72	2.60	1.72	5.85	5.70
21	7.85	7.65	6.05	7.65	6.85	6.25	1.60	1.80	2.50	**135.50**	5.55	5.55
22	7.05	7.05	7.65	*7.45*	6.25	5.85	*1.56*	2.80	2.40	45.50	5.35	4.95
23	6.65	6.85	12.00	*7.45*	5.85	4.95	*1.56*	2.40	2.30	20.20	5.15	4.95
24	5.85	6.85	15.70	7.65	5.35	4.75	1.60	2.20	2.20	12.60	4.95	4.75
25	5.55	6.85	17.50	7.85	5.15	4.30	1.72	4.15	2.10	9.45	4.75	4.15
26	5.15	6.65	20.20	8.80	*4.95*	3.85	1.72	3.70	2.00	7.45	4.60	4.15
27	5.15	6.45	26.80	9.45	*4.95*	*3.70*	1.80	2.70	*1.90*	6.65	4.30	4.15
28	4.95	6.25	35.30	9.70	5.35	*3.70*	2.30	2.20	*1.90*	5.85	4.15	4.00
29	5.15		**38.50**	10.20	6.05	4.30	2.30	2.10	*1.90*	5.70	4.00	3.70
30	4.95		33.60	11.40	5.85	4.60	2.20	2.10	*1.90*	5.35	*3.85*	3.55
31	5.85		25.60		5.15		2.00	2.00		4.95		*3.40*

ELEMENTI CARATTERISTICI PER L'ANNO 1955

	ANNO	Gennaio	Febbraio	Marzo	Aprile	Maggio	Giugno	Luglio	Agosto	Settem.	Ottobre	Novem.	Dicemb
Q max (m^3/s)	135.50	25.00	25.60	**38.50**	18.00	19.30	9.95	4.45	5.35	12.30	**135.50**	16.00	9.95
Q media (m^3/s)	7.11	7.88	10.90	**11.20**	11.00	9.46	5.33	2.55	*2.48*	3.66	9.50	6.07	5.55
Q minima (m^3/s)	1.56	4.00	5.70	4.30	7.45	4.95	3.70	*1.56*	1.66	1.90	1.66	3.85	3.40
Q med. (l/s, km^2)	19.0	21.0	29.1	**29.9**	29.3	25.2	14.2	6.8	*6.6*	9.8	25.3	16.2	14.8
Deflusso (*mm*)	597.9	56.3	70.0	**80.3**	76.2	67.6	36.8	18.2	*17.7*	25.3	67.9	41.9	39.7
Afflus. meteor. (*mm*)	952.0	99.3	147.6	54.9	*0.9*	33.0	105.9	72.8	80.4	83.2	**148.3**	67.4	58.3
Coeffic. di deflusso	0.63	0.57	0.47	1.46	84.67	2.05	0.35	0.25	0.22	0.30	0.46	0.62	0.68

ELEMENTI CARATTERISTICI PER IL PERIODO 1933-1944 e 1947-1954

Q max (m^3/s)	374.00	101.00	48.00	150.00	133.00	145.00	161.00	67.50	33.80	206.00	233.00	**374.00**	164.00
Q media (m^3/s)	11.10	6.22	7.58	**14.70**	17.30	**23.00**	14.10	4.83	*2.63*	5.93	9.65	17.70	9.73
Q minima (m^3/s)	0.89	1.95	2.20	2.50	2.30	2.30	1.88	1.09	*0.89*	0.90	1.25	1.15	2.17
Q med. (l/s, km^2)	29.6	16.6	20.2	39.2	46.1	**61.3**	37.6	12.9	*7.0*	15.8	25.7	47.2	25.9
Deflusso (*mm*)	935.3	44.4	49.4	104.6	119.7	**164.2**	97.5	34.6	*18.8*	41.1	69.0	122.5	69.5
Afflus. meteor. (*mm*)	1273.8	76.2	73.3	102.0	103.8	**149.4**	89.4	*57.7*	65.4	118.6	142.4	191.7	103.9
Coeffic. di deflusso	0.73	0.58	0.67	1.03	1.15	1.10	1.09	0.60	0.29	0.35	0.48	0.64	0.67

DURATA DELLE PORTATE

Giorni	1955	1933-1944 e 1947-1954
	m^3/s	m^3/s
10	25.00	48.20
91	8.10	13.00
182	5.35	5.70
274	3.25	2.85
355	1.72	1.42

SCALA NUMERICA DELLE PORTATE

Altezza idrometrica *m*	Portata m^3/s	Altezza idrometrica *m*	Portata m^3/s	Altezza idrometrica *m*	Portata m^3/s	Altezza idrometrica *m*	Portata m^3/s
0.30	1.50	1.20	22.90	1.80	65.00	2.40	134.00
0.60	4.95	1.40	35.30	2.00	85.00	2.60	164.00
0.90	11.40	1.60	49.00	2.20	107.00		

34. — CORSAGLIA alla PRESA C.LE MOLLINE (Mr)

CARATTERISTICHE DELLA STAZIONE: Bacino di dominio km^2 88.5; altitudine max del bacino m 2630 sul m. m. (Monte Mongioje); altitudine media del bacino m 1530 sul m. m.; distanza dalla foce in Tanaro km 20; quota dello zero idrometrico m 620 circa sul m. m.; inizio delle osservazioni 1931. Altezza idrom. max m 3.10 (26 set. 1947); minima m 0.03 (vari set., ott. nov. 1950). Portate: massima m^3/s 133 (26 set. 1947); minima m^3/s 0.19 (vari set., ott., nov. 1950); media (1931-1955) m^3/s 2.94. Inizio delle misure 1931.

PORTATE MEDIE GIORNALIERE in m^3/s

GIORNO	Gennaio	Febbraio	Marzo	Aprile	Maggio	Giugno	Luglio	Agosto	Settembre	Ottobre	Novembre	Dicembre
1	0.90	2.20	*0.90*	4.22	8.04	3.50	1.60	0.80	1.90	1.05	1.60	1.05
2	*0.80*	**2.37**	*0.90*	*3.68*	8.64	3.34	1.60	**4.95**	1.90	0.90	1.47	1.05
3	0.90	2.20	*0.90*	4.40	8.84	3.34	1.75	**4.95**	1.47	0.90	1.47	1.34
4	*0.80*	2.05	*0.90*	4.60	8.24	3.68	1.47	2.70	1.20	0.90	1.34	**1.47**
5	0.90	2.05	1.20	5.13	8.24	3.85	1.20	2.20	1.20	0.80	1.75	**1.47**
6	0.90	2.05	1.20	5.71	8.64	3.50	0.80	1.75	*1.05*	0.70	1.75	1.20
7	0.90	1.90	1.05	7.05	**9.45**	4.22	0.60	2.05	2.37	*0.60*	1.75	1.20
8	1.05	1.60	*0.90*	7.43	9.05	**4.78**	1.60	2.85	2.85	0.70	1.60	1.20
9	1.05	1.75	*0.90*	7.63	7.43	3.85	1.20	2.37	2.20	0.70	1.47	1.20
10	0.90	2.05	*0.90*	8.44	7.05	3.68	1.20	1.75	4.22	*0.60*	1.60	1.20
11	0.90	1.90	*0.90*	8.44	7.43	3.34	1.20	1.47	**6.67**	1.20	1.47	1.05
12	1.05	1.75	*0.90*	**8.64**	7.43	3.00	1.05	1.47	6.29	1.05	1.47	1.05
13	1.75	1.47	*0.90*	8.04	7.05	2.51	0.90	1.47	5.35	0.90	**3.20**	0.90
14	2.70	1.47	*0.90*	7.43	6.86	2.37	0.70	1.47	4.40	0.80	3.00	0.90
15	3.00	1.34	1.34	7.24	6.86	2.37	*0.51*	1.47	3.34	0.70	2.51	0.90
16	3.50	1.20	1.47	6.29	6.10	2.37	0.60	1.34	2.70	0.70	2.51	0.90
17	**3.85**	1.20	2.05	5.13	5.52	2.20	0.90	1.20	2.37	0.70	2.37	0.90
18	3.00	1.47	2.37	4.60	6.67	2.20	0.80	1.05	2.05	0.70	2.05	0.90
19	2.20	1.47	2.20	4.78	6.29	3.00	0.60	*0.60*	1.75	0.70	2.05	0.80
20	2.05	1.20	2.05	4.78	4.95	3.00	0.60	0.90	1.60	1.20	1.90	0.70
21	1.75	1.20	2.37	4.78	4.40	2.51	0.60	3.20	1.47	**20.10**	1.75	0.70
22	1.34	1.20	2.37	4.95	4.40	2.51	0.90	2.05	1.47	8.64	1.60	*0.51*
23	1.34	1.20	2.70	5.52	4.03	2.37	0.90	1.60	1.34	5.35	1.47	0.70
24	1.20	1.20	3.50	6.29	4.03	2.05	0.70	1.47	*1.05*	3.85	1.47	0.80
25	1.20	1.20	4.95	6.29	*3.68*	2.05	0.80	1.60	*1.05*	3.00	1.47	0.80
26	1.20	*1.05*	7.83	6.29	*3.68*	2.05	1.05	2.37	*1.05*	2.70	1.34	0.80
27	1.20	**1.20**	**11.90**	6.48	3.85	*1.90*	**2.37**	1.75	*1.05*	2.20	*1.20*	0.80
28	1.20	1.20	10.10	7.05	4.60	*1.90*	2.05	1.47	*1.05*	2.05	*1.20*	0.70
29	1.47		8.04	7.43	4.40	2.05	1.34	1.34	1.34	1.75	*1.20*	0.70
30	1.47		7.05	7.63	4.40	*1.90*	1.05	1.20	1.20	1.75	*1.20*	0.70
31	1.47		5.90		*3.68*		0.90	1.60		1.60		0.70

ELEMENTI CARATTERISTICI PER L'ANNO 1955

	ANNO	Gennaio	Febbraio	Marzo	Aprile	Maggio	Luglio	Giugno	Agosto	Settem.	Ottobre	Novem.	Dicemb.
Q max (m^3/s)	20.10	3.85	2.37	11.90	8.64	9.45	4.78	2.37	4.95	6.67	**20.10**	3.20	1.47
Q media (m^3/s)	2.63	1.55	1.58	2.95	6.21	**6.26**	2.85	1.08	1.89	2.30	2.24	1.74	*0.94*
Q minima (m^3/s)	0.51	0.80	1.05	0.90	3.68	3.68	1.90	*0.51*	0.60	1.05	0.60	1.20	*0.51*
Q med. ($l/s.\ km^2$)	29.7	17.5	17.9	33.3	70.2	**70.7**	32.2	12.2	21.4	26.0	25.3	19.7	*10.6*
Deflusso (mm)	938.5	46.8	43.1	89.4	181.9	**189.3**	83.4	32.7	57.1	67.3	67.9	51.0	*28.6*
Afflus. meteor. (mm)	1152.0	134.6	141.8	95.1	*0.3*	34.6	85.2	**168.6**	159.5	115.3	86.1	84.3	46.6
Coeffic. di deflusso	0.81	0.35	0.30	0.94	606.33	5.47	0.98	0.19	0.36	0.58	0.79	0.60	0.61

ELEMENTI CARATTERISTICI PER IL PERIODO 1931-1954

Q max (m^3/s)	68.50	4.73	8.49	13.20	30.00	53.20	26.20	18.30	22.00	53.20	36.10	**68.50**	17.70
Q media (m^3/s)	2.96	0.98	1.15	2.65	5.90	**8.44**	4.72	1.81	*0.92*	1.56	2.73	3.03	1.47
Q minima (m^3/s)	0.19	0.36	0.36	0.36	1.01	1.22	0.51	0.36	0.23	0.23	*0.19*	*0.19*	0.36
Q med. ($l/s.\ km^2$)	33.4	11.1	13.0	29.9	66.7	**95.4**	53.3	20.5	*10.4*	17.6	30.8	34.2	16.6
Deflusso (mm)	1054.9	30.0	31.8	80.1	175.2	**255.3**	138.2	54.8	*28.0*	45.7	82.6	88.8	44.4
Afflus. meteor. (mm)	1330.8	85.6	78.0	121.7	114.4	**170.9**	89.5	*65.0*	86.8	108.3	159.9	146.5	104.2
Coeffic. di deflusso	0.79	0.35	0.41	0.66	1.53	1.49	1.54	0.84	0.32	0.42	0.52	0.61	0.43

DURATA DELLE PORTATE

Giorni	1955	1931-1954
	m^3/s	m^3/s
10	8.64	12.70
91	3.34	3.65
182	1.60	1.47
274	1.05	0.79
355	0.70	0.36

SCALA NUMERICA DELLE PORTATE

Altezza idrometrica m	Portata m^3/s	Altezza idrometrica m	Portata m^3/s	Altezza idrometrica m	Portata m^3/s	Altezza idrometrica m	Portata m^3/s
0.10	0.70	0.50	7.43	0.90	15.90	1.30	24.70
0.20	2.05	0.60	9.45	1.00	18.10		
0.30	3.68	0.70	11.50	1.10	20.30		
0.40	5.52	0.80	13.70	1.20	22.50		

35. - TANARO a FARIGLIANO (Mr)

CARATTERISTICHE DELLA STAZIONE: Bacino di dominio km^2 1522; altitudine max del bacino m 2651 sul m. m. (Punta Marguareis); altitudine media del bacino m 938 sul m. m.; distanza dalla foce km 134; quota dello zero idrometrico m 235 circa sul m. m.; inizio delle osservazioni 1942. Altezza idrom. max m 6.00 (11 nov. 1951); minima m 1.05 (22-23 ago. 1949). Portate: massima m^3/s 1380 (4 set. 1948); minima m^3/s 2.06 (11 ago. 1947); media (1942 e 1944-1955) m^3/s 36.3. Inizio delle misure 1942.

PORTATE MEDIE GIORNALIERE in m^3/s

GIORNO	Gennaio	Febbraio	Marzo	Aprile	Maggio	Giugno	Luglio	Agosto	Settembre	Ottobre	Novembre	Dicembre
1	22.50	**163.00**	45.70	**79.30**	49.70	28.10	21.20	16.30	22.10	14.20	26.00	23.00
2	*21.60*	155.00	43.10	68.40	51.00	25.00	18.50	26.00	24.00	14.20	27.00	24.00
3	*21.60*	96.70	40.50	62.40	55.20	24.00	16.30	**51.00**	21.20	*12.90*	27.00	29.20
4	22.50	77.70	39.20	60.90	56.60	28.10	14.90	32.80	14.90	*12.90*	26.00	**35.40**
5	22.50	63.90	40.50	62.40	49.70	32.80	12.90	25.00	12.90	13.60	25.00	30.40
6	23.40	58.00	39.20	63.90	51.00	34.10	11.60	23.00	12.30	13.60	26.00	27.00
7	22.50	52.40	36.70	72.90	56.60	32.80	12.30	17.00	*11.60*	14.90	23.00	25.00
8	**107.00**	44.40	35.40	74.50	**63.90**	40.50	11.60	18.50	25.00	14.20	22.10	24.00
9	67.60	43.10	32.80	77.70	52.40	38.00	11.60	17.70	35.40	13.60	21.20	25.00
10	46.00	43.10	*31.60*	74.50	43.10	39.20	8.48	15.60	71.40	13.60	21.20	25.00
11	41.20	41.80	32.80	72.90	44.40	36.70	9.50	12.90	**76.10**	19.40	21.20	23.00
12	38.90	39.20	36.70	69.90	45.70	34.10	14.20	11.60	60.90	18.50	21.20	21.20
13	56.10	38.00	39.20	65.40	41.80	31.60	11.60	9.50	44.40	16.30	36.40	21.20
14	61.70	31.60	39.20	59.40	36.70	27.00	10.00	10.00	38.00	14.90	**55.20**	21.20
15	58.90	32.80	38.00	58.00	34.10	23.00	10.50	11.10	34.10	13.60	43.10	26.00
16	72.20	30.40	39.20	52.40	34.10	18.50	7.54	8.98	31.60	13.60	44.40	21.20
17	58.90	36.70	40.50	45.70	30.40	18.50	*7.10*	8.00	27.00	13.60	38.00	25.00
18	51.00	43.10	36.70	43.10	32.80	17.70	7.54	8.00	23.00	*12.90*	34.10	25.00
19	44.80	39.20	39.20	41.80	44.40	21.20	*7.10*	*7.54*	23.00	13.60	31.60	23.00
20	42.40	31.60	38.00	44.40	35.40	**56.60**	*7.10*	12.90	20.30	19.40	30.40	23.00
21	40.10	30.40	47.00	43.10	30.40	30.40	*7.10*	10.50	27.00	**230.00**	28.10	24.00
22	36.60	*28.10*	56.60	*40.50*	27.00	27.00	8.00	15.60	18.50	129.00	28.10	22.10
23	33.30	30.40	58.00	*40.50*	25.00	21.20	8.98	13.60	19.40	63.90	28.10	22.10
24	31.20	31.60	62.40	*40.50*	25.00	18.50	*7.10*	12.90	17.70	47.00	26.00	21.20
25	31.20	34.10	71.40	41.80	25.00	14.90	12.30	12.30	16.30	41.80	25.00	20.30
26	30.20	36.70	89.50	43.10	25.00	*10.00*	14.90	39.20	14.20	39.20	24.00	20.30
27	34.40	48.30	123.00	49.70	23.00	12.90	15.60	27.00	13.60	32.80	*20.30*	*17.70*
28	42.40	39.20	**125.00**	49.70	22.10	16.30	26.00	22.10	15.60	30.40	*20.30*	18.50
29	37.80		109.00	51.00	*20.30*	26.00	**28.10**	20.30	15.60	28.10	*20.30*	18.50
30	36.60		101.00	52.40	25.00	24.00	18.50	20.30	15.60	25.00	*20.30*	18.50
31	38.90		96.70		31.60		14.20	21.20		23.00		*17.70*

ELEMENTI CARATTERISTICI PER L'ANNO 1955

	ANNO	Gennaio	Febbraio	Marzo	Aprile	Maggio	Giugno	Luglio	Agosto	Settem.	Ottobre	Novem.	Dicemb.
Q max (m^3/s)	230.00	107.00	163.00	125.00	79.30	63.90	56.60	28.10	51.00	76.10	**230.00**	55.20	35.40
Q media (m^3/s)	34.10	41.80	51.40	55.00	**56.70**	38.70	27.00	*12.70*	18.00	26.80	31.70	28.00	23.40
Q minima (m^3/s)	7.10	21.60	28.10	31.60	40.50	20.30	10.00	*7.10*	7.54	11.60	12.90	20.30	17.70
Q med. ($l/s.\ km^2$)	22.4	27.5	33.8	36.1	**37.3**	25.4	17.7	*8.3*	11.8	17.6	20.8	18.4	15.4
Deflusso (mm)	707.0	73.6	81.8	**96.7**	96.6	68.0	45.9	*22.3*	31.7	45.6	55.8	47.7	41.3
Afflus. meteor. (mm)	979.0	112.3	**138.4**	78.3	*0.7*	30.2	88.4	94.5	105.9	102.3	115.5	67.8	44.7
Coeffic. di deflusso	0.72	0.66	0.59	1.23	138.00	2.25	0.52	0.24	0.30	0.45	0.48	0.70	0.92

ELEMENTI CARATTERISTICI PER IL PERIODO 1942 e 1944-1954

Q max (m^3/s)	710.00	79.00	268.00	271.00	429.00	654.00	539.00	274.00	77.20	479.00	**710.00**	640.00	295.00
Q media (m^3/s)	36.50	20.70	29.60	53.40	61.10	**79.60**	33.90	14.20	*12.60*	21.90	40.90	44.10	25.70
Q minima (m^3/s)	2.06	5.90	8.30	13.70	17.10	10.60	2.85	2.07	*2.06*	4.67	5.62	7.95	6.70
Q med. ($l/s.\ km^2$)	24.0	13.6	19.4	35.1	40.3	**52.3**	22.3	9.3	*8.3*	14.4	26.9	29.0	16.9
Deflusso (mm)	756.8	36.4	47.6	94.0	104.2	**139.8**	57.7	25.0	*22.2*	37.5	72.0	75.1	45.3
Afflus. meteor. (mm)	1089.5	68.3	58.6	79.8	100.7	143.9	78.2	*56.6*	84.1	91.1	**153.5**	100.6	74.1
Coeffic. di deflusso	0.69	0.53	0.81	1.18	1.03	0.97	0.74	0.44	0.26	0.41	0.47	0.75	0.61

DURATA DELLE PORTATE

Giorni	1955	1942 e 1944 - 1954
	m^3/s	m^3/s
10	96.70	136.00
91	41.80	45.50
182	28.10	20.30
274	19.40	12.40
355	8.00	5.70

SCALA NUMERICA DELLE PORTATE

Altezza idrometrica m	Portata m^3/s	Altezza idrometrica m	Portata m^3/s	Altezza idrometrica m	Portata m^3/s	Altezza idrometrica m	Portata m^3/s
Fino al 1° feb.		1.70	48.50	1.70	49.70	2.50	198.00
1.45	21.60	Dal 2 feb.		1.90	79.30	2.70	238.00
1.50	26.20	1.30	10.00	2.10	117.00	2.90	279.00
1.60	36.60	1.50	25.00	2.30	157.00		

36. — RIO DEL PIZ a PIETRAPORZIO (M)

CARATTERISTICHE DELLA STAZIONE: Bacino di dominio km^2 21.0; altitudine max 3031 sul m. m. (Monte Tinibras); altitudine media m 2172 sul m. m.; distanza dalla foce in Stura di Demonte m 100; quota dello zero idrometrico m 1223.71 sul m. m.; inizio delle osservazioni 1933. Altezza idrom. max m 0.70 (27 mag. 1951); minima m 0.26 (5-10 mar. 1942). Portate: massima m^3/s 5.85 (27 mag. 1951); minima m^3/s 0.161 (5 feb. ed altri 1940); media (1934-1955) m^3/s 0.854. Inizio delle misure 1933.

PORTATE MEDIE GIORNALIERE in m^3/s

GIORNO	Gennaio	Febbraio	Marzo	Aprile	Maggio	Giugno	Luglio	Agosto	Settembre	Ottobre	Novembre	Dicembre
1	0.400	**0.400**	*0.370*	0.780	*1.140*	1.450	1.400	**1.020**	**0.500**	0.425	0.400	**0.400**
2	0.400	**0.400**	0.385	*0.724*	*1.140*	1.450	1.400	0.930	**0.500**	0.425	0.400	**0.400**
3	*0.385*	**0.400**	0.385	*0.724*	1.230	1.450	**1.510**	0.930	**0.500**	0.425	0.400	**0.400**
4	*0.385*	0.400	0.385	*0.724*	1.230	1.450	**1.510**	0.930	**0.500**	*0.400*	0.400	**0.400**
5	*0.385*	**0.400**	0.385	*0.724*	1.340	1.700	1.400	0.930	**0.500**	*0.400*	0.400	*0.385*
6	*0.385*	**0.400**	0.385	*0.724*	1.450	1.840	1.400	0.835	**0.500**	*0.400*	0.400	*0.385*
7	*0.385*	**0.400**	0.385	*0.724*	**1.570**	2.580	1.300	0.835	**0.500**	*0.400*	0.400	*0.385*
8	*0.385*	**0.400**	0.385	0.780	**1.570**	**4.200**	1.200	0.835	**0.500**	*0.400*	0.400	*0.385*
9	*0.385*	**0.400**	0.385	0.780	**1.570**	3.150	1.110	0.835	**0.500**	*0.400*	*0.385*	*0.385*
10	*0.385*	**0.400**	0.385	0.840	**1.570**	2.410	*1.020*	0.760	**0.500**	*0.400*	*0.385*	*0.385*
11	*0.385*	**0.400**	0.385	0.840	**1.570**	1.920	1.200	0.760	**0.500**	*0.400*	*0.385*	*0.385*
12	*0.385*	*0.385*	0.385	0.840	**1.570**	1.630	1.300	0.760	**0.500**	*0.400*	0.400	*0.385*
13	0.400	*0.385*	0.385	0.840	**1.570**	1.510	1.300	0.760	**0.500**	*0.400*	**0.500**	*0.385*
14	**0.425**	*0.385*	0.385	0.840	**1.570**	1.510	1.300	0.680	**0.500**	*0.400*	**0.500**	*0.385*
15	**0.425**	*0.385*	0.385	0.840	**1.570**	1.510	1.300	0.680	**0.500**	*0.400*	0.460	*0.385*
16	**0.425**	*0.385*	0.385	0.840	1.450	1.630	1.400	0.680	**0.500**	*0.400*	0.460	**0.400**
17	**0.425**	*0.385*	0.400	0.840	1.450	1.760	1.400	0.680	0.460	*0.400*	0.460	**0.400**
18	**0.425**	*0.385*	0.400	0.840	**1.570**	1.760	1.300	0.615	0.460	*0.400*	0.460	*0.385*
19	**0.425**	*0.385*	0.400	0.840	**1.570**	1.760	1.300	0.615	0.460	*0.400*	0.460	*0.385*
20	**0.425**	*0.385*	0.425	0.840	1.450	1.920	1.300	0.615	0.460	*0.400*	0.425	*0.385*
21	0.400	*0.385*	0.425	0.840	1.450	1.760	1.300	0.615	0.460	*0.400*	0.425	*0.385*
22	0.400	*0.385*	0.460	0.840	1.450	1.630	1.200	0.615	0.460	**0.460**	0.425	*0.385*
23	0.400	*0.385*	0.460	0.840	1.450	1.630	1.200	0.555	0.460	0.425	0.425	*0.385*
24	0.400	*0.385*	0.500	0.840	1.340	1.510	1.200	0.555	0.460	*0.400*	0.425	*0.385*
25	0.400	*0.385*	0.555	0.910	1.340	*1.400*	1.200	0.555	*0.425*	*0.400*	0.425	*0.385*
26	0.400	*0.385*	0.615	0.910	1.340	*1.400*	1.200	0.555	*0.425*	*0.400*	0.425	*0.385*
27	0.400	*0.385*	0.760	0.910	1.340	1.510	1.100	0.555	*0.425*	*0.400*	0.400	*0.385*
28	0.400	*0.385*	0.760	0.980	1.340	1.510	1.100	0.555	*0.425*	*0.400*	0.400	*0.385*
29	0.400		0.760	0.980	1.450	1.510	1.100	0.555	*0.425*	*0.400*	0.400	*0.385*
30	0.400		0.760	**1.060**	1.450	1.510	*1.020*	*0.500*	*0.425*	*0.400*	0.400	*0.385*
31	0.400		**0.780**		1.450		*1.020*	*0.500*		*0.400*		*0.385*

ELEMENTI CARATTERISTICI PER L'ANNO 1955

	ANNO	Gennaio	Febbraio	Marzo	Aprile	Maggio	Luglio	Giugno	Agosto	Settem.	Ottobre	Novem.	Dicemb.
Q max (m^3/s)	4.200	0.425	0.400	0.780	1.060	1.570	**4.200**	1.510	1.020	0.500	0.460	0.500	0.400
Q media (m^3/s)	0.750	0.401	0.391	0.471	0.834	1.437	**1.799**	1.260	0.703	0.474	0.405	0.421	*0.388*
Q minima (m^3/s)	0.370	0.385	0.385	*0.370*	0.724	1.140	1.400	1.020	0.500	0.425	0.400	0.385	0.385
Q med. ($l/s.\ km^2$)	35.7	19.1	18.6	22.4	39.7	68.4	**85.7**	60.0	33.5	22.6	19.3	20.0	*18.5*
Deflusso (mm)	1126.4	51.1	*45.0*	60.1	103.0	183.3	**222.0**	160.5	89.7	58.5	51.7	52.0	49.5
Afflus. meteor. (mm)	1096.0	**171.3**	160.9	75.2	*15.0*	34.7	170.1	54.4	50.9	76.4	127.3	90.3	69.5
Coeffic. di deflusso	1.03	0.30	0.28	0.80	6.87	5.28	1.31	2.95	1.76	0.77	0.41	0.58	0.71

ELEMENTI CARATTERISTICI PER IL PERIODO 1934-1954

Q max (m^3/s)	5.850	0.395	0.338	0.630	1.760	**5.850**	5.090	5.470	2.420	3.780	3.780	3.970	0.710
Q media (m^3/s)	0.859	0.272	*0.230*	0.257	0.612	1.559	**2.405**	1.583	0.854	0.714	0.809	0.618	0.372
Q minima (m^3/s)	0.161	0.165	*0.161*	*0.161*	0.201	0.281	0.827	0.445	0.332	0.309	0.270	0.216	0.200
Q med. ($l/s.\ km^2$)	40.9	13.0	*11.0*	12.2	29.1	74.2	**114.5**	75.4	40.7	34.0	38.5	29.4	17.7
Deflusso (mm)	1291.5	34.7	*26.9*	32.9	75.6	198.9	**297.1**	202.1	108.7	88.1	103.1	76.2	47.2
Afflus. meteor. (mm)	1284.5	86.1	80.6	118.7	116.6	147.9	76.7	*51.0*	94.2	105.0	148.9	**149.7**	109.1
Coeffic. di deflusso	1.01	0.40	0.33	0.28	0.65	1.34	3.87	3.96	1.15	0.84	0.69	0.51	0.43

DURATA DELLE PORTATE

Giorni	1955	1934-1954
	m^3/s	m^3/s
10	1.760	3.310
91	1.020	1.060
182	0.460	0.525
274	0.400	0.309
355	0.385	0.181

SCALA NUMERICA DELLE PORTATE

Altezza idrometrica m	Portata m^3/s	Altezza idrometrica m	Portata m^3/s	Altezza idrometrica m	Portata m^3/s	Altezza idrometrica m	Portata m^3/s
Fino al 30 mar.		0.40	0.835	Dal 31 mar. al 7 giu.		0.59	3.400
e dall'8 giu. in poi		0.50	1.92	0.30	0.385		
0.27	0.315	0.60	3.78	0.40	0.780		
0.30	0.370	0.62	4.20	0.50	1.700		

37. — STURA DI DEMONTE a PIANCHE (Mr)

CARATTERISTICHE DELLA STAZIONE: Bacino di dominio km^2 181; altitudine max m 3297 sul m. m. (Punta Argentera); altitudine media m 2070 sul m. m. Distanza dalla foce in Tanaro km 85; quota dello zero idrometrico m 958.24 sul m. m.; inizio delle osservazioni 1928. Altezza idrom. max m 1.98 (31 ott. 1945); minima m 0.06 (11-26 feb. 1931). Portate: massima m^3/s 123.0 (31 ott. 1945); minima m^3/s 1.10 (9-10 feb. 1950); media (1933-1955) m^3/s 5.31. Inizio delle misure 1933.

PORTATE MEDIE GIORNALIERE in m^3/s

GIORNO	Gennaio	Febbraio	Marzo	Aprile	Maggio	Giugno	Luglio	Agosto	Settembre	Ottobre	Novembre	Dicembre
1	1.70	2.04	1.92	5.70	10.10	10.10	8.10	2.60	2.26	2.16	2.16	2.26
2	1.70	1.92	1.92	5.70	10.70	8.78	8.10	2.60	2.26	2.16	2.16	2.26
3	1.70	2.04	1.92	5.10	10.70	8.78	7.86	2.60	2.26	2.04	2.26	2.26
4	1.70	2.04	1.80	3.50	11.00	10.70	7.86	2.50	2.26	2.04	2.40	2.16
5	1.70	2.04	1.80	3.50	11.00	10.70	7.86	2.60	2.26	2.04	2.50	2.16
6	1.70	2.04	1.80	3.98	11.00	12.00	7.61	2.60	2.40	1.92	3.50	2.16
7	1.70	2.04	1.80	3.98	11.00	14.80	7.61	2.60	2.40	1.92	3.35	2.04
8	1.70	2.04	1.80	4.16	11.40	16.60	8.10	2.60	2.26	1.92	2.90	2.04
9	1.70	2.04	1.80	4.34	11.40	18.30	7.86	2.60	2.26	1.92	2.90	2.04
10	1.70	2.40	1.80	5.70	11.70	14.80	7.36	2.60	2.26	1.92	2.90	2.04
11	1.70	2.16	1.70	5.70	10.10	12.60	6.88	2.60	2.26	1.92	3.05	2.04
12	1.70	2.40	1.70	6.88	10.70	11.40	6.17	2.60	2.50	1.80	3.05	2.04
13	2.26	2.50	1.70	7.36	10.70	9.80	5.70	2.60	2.40	1.80	3.05	2.04
14	3.05	2.04	1.70	6.88	9.46	8.10	4.70	2.60	2.40	1.80	3.20	2.04
15	4.34	1.92	1.70	4.70	8.10	8.10	3.68	2.60	2.40	1.80	3.05	2.04
16	4.34	1.80	1.80	4.70	8.78	8.10	3.65	2.60	2.40	1.80	3.05	2.04
17	4.34	1.80	1.92	4.90	8.10	8.10	3.65	2.60	2.26	1.80	2.90	1.92
18	4.34	1.80	2.04	4.90	8.10	8.10	3.65	2.60	2.26	1.80	2.90	1.92
19	3.80	1.92	2.04	4.70	8.78	10.70	3.65	2.75	2.16	1.92	2.90	1.80
20	3.50	2.04	2.16	4.90	8.44	9.12	3.65	2.75	2.16	2.40	2.90	1.80
21	3.05	2.04	2.16	4.90	8.10	8.44	3.50	2.75	2.16	5.70	2.90	1.70
22	3.05	2.04	4.90	5.30	8.10	8.10	3.50	3.65	2.26	4.16	3.05	1.70
23	2.75	1.92	4.90	5.50	8.10	8.10	3.20	3.20	2.40	2.40	3.05	1.70
24	2.40	1.92	5.30	5.93	7.61	8.10	2.90	2.75	2.60	2.40	2.90	1.59
25	2.60	2.04	5.70	6.64	7.61	8.10	2.90	2.60	2.50	2.40	2.90	1.59
26	2.50	2.04	7.61	7.86	7.61	8.10	2.90	2.50	2.40	2.26	2.90	1.59
27	2.50	2.04	7.86	8.10	7.86	8.10	2.75	2.50	2.26	2.26	2.75	1.59
28	2.26	1.92	7.86	8.78	8.44	8.10	2.75	2.40	2.26	2.26	2.50	1.49
29	2.26		6.64	9.46	8.44	8.10	2.75	2.40	2.16	2.16	2.40	1.49
30	1.92		6.17	10.70	8.10	8.44	2.75	2.40	2.16	2.16	2.40	1.49
31	1.92		5.70		8.10		2.60	2.26		2.16		1.49

ELEMENTI CARATTERISTICI PER L'ANNO 1955

	ANNO	Gennaio	Febbraio	Marzo	Aprile	Maggio	Giugno	Luglio	Agosto	Settem.	Ottobre	Novem.	Dicemb.
Q max (m^3/s)	18.30	4.34	2.50	7.86	10.70	11.70	18.30	8.10	3.65	2.60	5.70	3.50	2.26
Q media (m^3/s)	4.17	2.50	2.04	3.27	5.82	9.33	10.10	5.03	2.62	2.23	2.23	2.83	1.89
Q minima (m^3/s)	1.49	1.70	1.80	1.70	3.50	7.61	8.10	2.60	2.26	2.16	1.80	2.16	1.49
Q med. ($l/s.\ km^2$)	23.0	13.8	11.3	18.1	32.2	51.5	55.8	27.8	14.5	12.3	12.3	15.6	10.4
Deflusso (mm)	726.1	37.0	37.2	48.5	83.3	138.1	144.0	74.5	39.0	33.1	33.0	40.5	27.9
Afflus. meteor. (mm)	906.0	133.6	126.0	93.5	72	29.5	125.1	50.1	45.9	51.0	111.7	78.0	54.4
Coeffic. di deflusso	0.80	0.28	0.22	0.52	11.57	4.68	1.15	1.49	0.85	0.65	0.30	0.52	0.51

ELEMENTI CARATTERISTICI PER IL PERIODO 1933-1954

Q max (m^3/s)	95.20	6.05	4.53	8.10	23.00	90.50	43.60	31.60	10.90	26.40	95.20	36.10	6.33
Q media (m^3/s)	5.36	2.40	2.36	2.78	6.21	11.90	11.90	7.11	4.19	3.75	4.53	4.07	2.77
Q minima (m^3/s)	1.10	1.33	1.10	1.33	2.32	3.30	4.28	2.26	1.98	1.58	1.45	1.45	1.58
Q med. ($l/s.\ km^2$)	29.6	13.3	13.0	15.4	34.3	65.7	65.7	39.3	23.1	20.7	25.0	22.5	15.3
Deflusso (mm)	934.5	35.5	31.8	43.9	88.9	176.1	170.7	105.3	62.0	53.5	67.5	58.2	41.1
Afflus. meteor. (mm)	1120.8	76.9	68.1	97.4	95.0	129.9	74.1	47.7	84.1	99.6	126.4	126.5	95.1
Coeffic. di deflusso	0.83	0.46	0.47	0.45	0.94	1.36	2.30	2.21	0.74	0.54	0.53	0.46	0.43

DURATA DELLE PORTATE

Giorni	1955	1933-1954
	m^3/s	m^3/s
10	11.40	18.10
91	5.70	6.26
182	2.59	3.65
274	2.04	2.57
355	1.70	1.71

SCALA NUMERICA DELLE PORTATE

Altezza idrometrica m	Portata m^3/s	Altezza idrometrica m	Portata m^3/s	Altezza idrometrica m	Portata m^3/s	Altezza idrometrica m	Portata m^3/s
0.60	1.29	0.90	5.70	1.10	11.40	1.30	18.30
0.70	2.40	1.00	8.10	1.20	14.80	1.40	21.80
0.80	3.80						

38. — RIO BAGNI a BAGNI DI VINADIO (Mr)

CARATTERISTICHE DELLA STAZIONE: Bacino di dominio km^2 62.6; altitudine max m 3010 sul m. m. (Cima Corborant); altitudine media m 2124 sul m. m.; distanza dalla foce in Stura di Demonte km 4; quota dello zero idrometrico m 1230 circa sul m. m.; inizio delle osservazioni 1933. Altezza idrom. max m 2.60 (31 ott. 1945); minima m 0.07 (7-10 gen. 1947). Portate: massima m^3/s 140 (31 ott. 1945); minima m^3/s 0.46 (8÷14 mar. 1954); media (1934-1943 e 1947-1955) m^3/s 2.47. Inizio delle misure 1933.

PORTATE MEDIE GIORNALIERE in m^3/s

GIORNO	Gennaio	Febbraio	Marzo	Aprile	Maggio	Giugno	Luglio	Agosto	Settembre	Ottobre	Novembre	Dicembre
1	0.66	**0.63**	0.55	1.87	*3.55*	5.44	4.86	**1.65**	0.79	0.73	1.28	**1.28**
2	0.66	**0.63**	0.55	1.76	3.75	5.44	**5.44**	1.46	0.79	0.73	1.28	**1.28**
3	0.66	**0.63**	0.52	1.76	3.94	5.44	4.86	1.37	0.79	0.73	*1.20*	**1.28**
4	*0.50*	**0.63**	0.52	1.76	4.38	*4.86*	4.86	1.28	0.79	0.68	*1.20*	**1.28**
5	0.60	**0.63**	0.55	1.76	4.62	*4.86*	4.86	1.20	0.79	0.68	2.90	**1.28**
6	0.60	**0.63**	0.55	1.87	4.86	*4.86*	4.38	1.11	0.79	0.68	3.75	1.20
7	0.60	*0.59*	0.55	2.35	5.44	6.10	3.94	1.05	0.79	0.63	**4.86**	1.20
8	0.60	*0.59*	0.63	2.35	6.10	6.90	3.94	1.05	0.79	0.63	2.90	1.20
9	0.60	*0.59*	0.59	**2.90**	**6.90**	**7.74**	3.20	0.98	0.85	0.59	2.61	1.20
10	0.60	*0.59*	0.52	**1.87**	6.10	**7.74**	3.05	0.98	0.85	0.59	2.90	1.20
11	0.55	*0.59*	0.52	**1.87**	**6.90**	6.90	2.90	0.91	0.98	0.59	2.61	1.20
12	0.53	*0.59*	*0.50*	**1.65**	**6.90**	**6.10**	2.90	0.91	**1.20**	0.59	2.61	1.20
13	0.66	*0.59*	*0.50*	1.65	**6.90**	5.44	2.90	0.91	1.11	0.59	2.61	1.20
14	0.90	*0.59*	*0.50*	**1.65**	**6.90**	5.77	2.90	0.85	0.98	0.59	2.22	**1.20**
15	1.34	*0.59*	*0.50*	1.65	**6.90**	5.77	2.90	0.98	0.91	0.59	2.10	**1.20**
16	**1.45**	*0.59*	*0.50*	**1.56**	6.10	6.10	2.90	0.85	0.91	0.59	1.98	1.20
17	**1.85**	*0.59*	0.52	1.46	6.10	6.10	2.90	**0.85**	0.91	0.59	1.87	1.20
18	**1.85**	*0.59*	0.55	*1.37*	5.44	**6.10**	**2.90**	**0.85**	0.91	0.59	1.76	1.20
19	1.46	*0.59*	0.63	**1.46**	5.44	6.10	2.76	0.85	0.91	*0.52*	1.76	1.20
20	1.28	*0.59*	0.63	**1.46**	**6.90**	6.50	2.61	0.85	0.85	0.73	1.76	1.20
21	1.20	*0.59*	0.73	**1.46**	**6.90**	6.10	2.48	0.85	0.85	**4.86**	1.65	1.11
22	1.11	*0.59*	0.73	**1.56**	4.86	5.44	2.35	0.85	0.85	3.20	1.65	1.11
23	0.98	*0.59*	0.73	1.65	4.86	5.44	2.22	0.85	0.85	2.48	1.65	1.05
24	0.98	*0.59*	0.73	1.65	4.86	*4.86*	**2.10**	0.85	0.85	2.22	1.56	1.05
25	0.85	*0.59*	1.20	1.87	4.86	*4.86*	1.87	0.85	0.85	1.65	1.56	0.98
26	0.85	*0.59*	1.87	2.10	4.86	5.44	**1.87**	0.85	0.85	1.65	**1.56**	0.98
27	0.85	*0.59*	**3.75**	2.35	5.10	5.44	1.76	0.85	0.85	1.56	1.46	0.91
28	0.79	*0.59*	**3.75**	2.35	5.10	*4.86*	**1.76**	0.85	0.79	1.46	1.46	*0.85*
29	0.79		2.90	2.35	5.44	*4.86*	1.76	0.85	0.79	1.37	1.37	*0.85*
30	0.79		2.61	**2.90**	5.44	*4.86*	*1.65*	*0.79*	*0.73*	1.37	1.37	*0.85*
31	0.73		2.22		5.44		*1.65*	*0.79*		**1.28**		*0.85*

ELEMENTI CARATTERISTICI PER L'ANNO 1955

	ANNO	Gennaio	Febbraio	Marzo	Aprile	Maggio	Luglio	Giugno	Agosto	Settem.	Ottobre	Novem.	Dicemb.
Q max (m^3/s)	7.74	1.85	0.63	3.75	2.90	6.90	**7.74**	5.44	1.65	1.20	4.86	4.86	1.28
Q media (m^3/s)	2.08	0.90	*0.60*	1.04	1.88	5.54	**5.75**	3.02	0.97	0.87	1.15	2.05	1.13
Q minima (m^3/s)	0.50	*0.50*	0.59	*0.50*	1.37	3.55	4.86	1.65	0.79	0.73	0.52	1.20	0.85
Q med. ($l/s.\ km^2$)	33.2	14.4	*9.6*	16.6	30.0	88.5	**91.9**	48.2	15.5	13.9	18.4	32.7	18.1
Deflusso (mm)	1047.6	38.5	*23.1*	44.3	77.7	237.2	**238.0**	129.0	41.6	35.8	49.3	84.8	48.3
Afflus. meteor. (mm)	1201.0	160.6	**169.2**	147.1	*2.5*	39.8	134.9	79.1	60.1	58.8	168.0	116.5	64.4
Coeffic. di deflusso	0.87	0.24	0.14	0.30	31.08	5.96	1.76	1.63	0.69	0.61	0.29	0.73	0.75

ELEMENTI CARATTERISTICI PER IL PERIODO 1934-1943 e 1947-1954

Q max (m^3/s)	58.30	2.31	1.30	3.13	27.30	**58.30**	18.80	11.90	19.50	20.60	28.80	11.00	2.25
Q media (m^3/s)	2.49	0.81	*0.77*	1.06	2.45	5.79	**6.94**	3.49	1.90	1.76	2.16	1.68	1.01
Q minima (m^3/s)	0.46	0.52	0.48	*0.46*	0.80	1.06	1.92	1.08	0.75	0.64	0.67	0.55	0.55
Q med. ($l/s.\ km^2$)	39.8	12.9	*12.3*	16.9	39.1	92.5	**110.9**	55.8	30.4	28.1	34.5	26.8	16.1
Deflusso (mm)	1256.1	34.7	*30.1*	45.4	101.4	248.2	**287.4**	149.2	81.5	72.7	92.7	69.6	43.2
Afflus. meteor. (mm)	1411.6	89.5	91.4	126.0	133.0	165.9	88.6	*55.0*	86.2	117.9	153.8	**182.1**	122.2
Coeffic. di deflusso	0.89	0.39	0.33	0.36	0.76	1.50	3.24	2.71	0.95	0.62	0.60	0.38	0.35

DURATA DELLE PORTATE

Giorni	1955	1934-1943 e 1947-1954
	m^3/s	m^3/s
10	6.90	9.84
91	2.78	2.90
182	1.27	1.40
274	0.79	0.93
355	0.50	0.57

SCALA NUMERICA DELLE PORTATE

Altezza idrometrica m	Portata m^3/s	Altezza idrometrica m	Portata m^3/s	Altezza idrometrica m	Portata m^3/s	Altezza idrometrica m	Portata m^3/s
Fino al 18 gen.		0.50	1.85	0.40	0.85	0.70	4.86
0.30	0.44	Dal 19 gen.		0.50	1.65	0.80	8.60
0.40	0.90	0.30	0.45	0.60	2.90		

39. — GESSO DELLA VALLETTA a S. LORENZO (M)

CARATTERISTICHE DELLA STAZIONE: Bacino di dominio km^2 110.3; altitudine max m 3297 sul m. m. (Punta Argentera); altitudine media m 2082 sul m. m.; distanza dalla foce in Stura di Demonte km 27; quota dello zero idrometrico m 880 circa sul m. m.; inizio delle osservazioni 1951. Altezza idrom. max m 1.40 (15 ott. 1953); minima m -0.15 (31 gen. 1952). Portate: max m^3/s 50.50 (21 ott. 1955); minima m^3/s 0.86 (31 gen. 1952); media (1952-1955) m^3/s 4.41. Inizio delle misure 1952.

PORTATE MEDIE GIORNALIERE in m^3/s

GIORNO	Gennaio	Febbraio	Marzo	Aprile	Maggio	Giugno	Luglio	Agosto	Settembre	Ottobre	Novembre	Dicembre
1	1.76	1.96	1.76	5.25	9.96	5.66	6.96	3.36	2.18	1.58	6.07	3.03
2	1.76	1.96	1.76	4.84	11.00	6.07	7.43	3.03	2.18	1.58	5.66	3.03
3	1.85	1.76	1.76	4.84	11.60	6.96	7.43	3.03	2.18	1.76	5.25	2.44
4	2.30	1.76	1.58	4.84	9.96	8.39	6.96	2.72	2.28	1.58	4.84	2.44
5	2.30	1.76	1.58	4.84	8.90	12.10	7.43	2.72	1.96	1.58	4.84	2.44
6	2.44	1.76	1.58	5.25	11.60	9.96	6.96	2.72	1.96	1.58	4.84	2.44
7	2.18	2.44	1.58	7.43	12.70	12.70	6.51	2.72	1.96	1.58	6.07	2.44
8	2.18	2.44	1.58	6.51	11.60	34.30	6.07	3.03	1.76	1.58	7.90	2.44
9	1.96	2.44	1.58	7.43	11.00	13.30	6.07	2.72	1.76	1.67	5.25	2.18
10	1.96	2.44	1.42	7.90	9.96	12.10	6.07	2.72	1.76	1.58	4.84	1.96
11	1.96	2.44	1.58	8.39	8.90	9.96	6.07	2.44	1.76	3.36	5.25	1.96
12	1.96	2.44	1.58	8.90	8.39	8.90	6.07	2.18	21.30	1.96	4.44	1.96
13	1.85	1.96	1.42	8.39	7.90	8.39	6.07	2.18	8.64	1.96	9.96	1.96
14	1.85	1.76	1.42	7.43	7.90	8.39	6.07	2.18	5.25	1.76	4.44	1.76
15	1.85	1.76	1.42	7.43	7.90	7.43	6.51	2.18	4.25	1.76	4.07	1.76
16	2.18	1.76	1.58	6.51	7.90	7.43	6.07	2.18	3.07	1.67	3.70	1.96
17	3.36	1.76	1.76	6.96	8.90	7.43	5.25	1.96	3.36	1.58	3.36	1.96
18	4.84	1.76	1.96	6.96	15.80	7.43	5.25	1.96	2.72	1.58	3.03	1.96
19	4.44	1.76	1.96	5.66	8.39	7.43	5.25	1.96	2.72	1.58	3.03	1.96
20	4.07	1.76	1.96	6.07	6.96	6.96	4.84	1.76	2.44	1.96	2.72	1.76
21	3.53	1.76	1.96	5.66	6.51	6.96	4.84	1.76	2.44	41.50	2.72	1.76
22	3.03	1.76	2.18	6.07	6.51	6.96	4.44	1.76	2.44	11.30	2.72	1.76
23	3.03	1.76	2.44	6.96	6.51	6.96	4.07	1.76	2.44	8.39	2.72	1.76
24	3.03	1.76	2.72	7.90	6.51	6.51	4.07	1.76	2.18	6.51	2.72	1.76
25	2.87	1.76	4.44	7.43	7.43	6.51	4.07	1.96	2.18	4.07	2.72	1.58
26	2.72	1.76	6.51	7.43	6.07	6.51	4.07	1.96	1.96	4.07	2.44	1.58
27	2.87	1.76	15.80	7.43	7.43	6.51	4.07	1.76	1.96	3.70	2.44	1.58
28	2.58	1.76	12.70	8.90	6.51	6.96	4.07	1.76	1.96	3.36	2.44	1.58
29	2.18		10.50	9.42	6.51	6.96	3.70	1.76	1.96	3.03	2.18	1.58
30	1.96		7.43	9.42	9.42	7.43	3.70	1.76	2.18	3.03	2.18	1.58
31	1.96		6.29		6.07		3.36	1.76		3.03		1.58

ELEMENTI CARATTERISTICI PER L'ANNO 1955

	ANNO	Gennaio	Febbraio	Marzo	Aprile	Maggio	Giugno	Luglio	Agosto	Settem.	Ottobre	Novem.	Dicemb.
Q max (m^3/s)	41.50	4.84	2.44	15.80	9.42	15.80	34.30	7.43	3.36	21.30	41.50	9.96	3.03
Q media (m^3/s)	4.49	2.54	1.93	3.41	6.95	8.80	8.99	5.48	2.19	3.27	4.10	4.16	2.00
Q minima (m^3/s)	1.42	1.76	1.76	1.42	4.84	6.07	5.66	3.36	1.76	1.76	1.58	2.18	1.58
Q med. ($l/s.\ km^2$)	40.7	23.0	17.5	30.9	63.0	79.8	81.5	49.7	19.9	29.6	37.2	37.7	18.1
Deflusso (mm)	1283.8	61.7	42.3	82.9	163.3	213.6	211.2	133.0	53.1	76.8	99.6	97.8	48.5
Afflus. meteor. (mm)	1160.0	185.0	170.9	106.1	0.0	62.9	69.5	92.1	47.9	75.2	186.9	116.5	47.0
Coeffic. di deflusso	1.11	0.33	0.25	0.78	∞	3.40	3.04	1.44	1.11	1.02	0.53	0.84	1.03

ELEMENTI CARATTERISTICI PER IL PERIODO 1952-1954

Q max (m^3/s)	50.40	1.65	2.25	5.57	9.60	17.90	41.50	21.30	32.50	39.30	50.40	8.64	5.86
Q media (m^3/s)	4.38	1.32	1.35	2.32	5.08	8.09	9.63	4.72	3.95	3.83	7.13	2.73	2.28
Q minima (m^3/s)	0.86	0.86	0.86	1.14	2.72	3.70	3.90	3.04	1.87	1.56	1.20	1.27	1.42
Q med. ($l/s.\ km^2$)	39.7	12.0	12.2	21.0	46.1	73.3	87.3	42.8	35.8	34.7	64.6	24.8	20.7
Deflusso (mm)	1253.1	32.1	29.9	56.3	119.3	196.5	226.1	114.7	96.0	89.9	173.1	63.9	55.3
Afflus. meteor. (mm)	1292.0	50.8	40.0	112.0	160.3	130.1	94.2	67.0	108.8	121.1	223.4	83.7	100.6
Coeffic. di deflusso	0.97	0.63	0.75	0.50	0.74	1.51	2.40	1.71	0.88	0.74	0.77	0.76	0.55

DURATA DELLE PORTATE

Giorni	1955	1952-1954
	m^3/s	m^3/s
10	12.10	14.20
91	6.51	5.40
182	2.87	3.04
274	1.96	1.58
355	1.58	0.93

SCALA NUMERICA DELLE PORTATE

Altezza idrometrica m	Portata m^3/s	Altezza idrometrica m	Portata m^3/s	Altezza idrometrica m	Portata m^3/s	Altezza idrometrica m	Portata m^3/s
-0.10	1.14	0.15	4.25	0.40	9.96	0.70	19.30
0.00	1.96	0.20	5.25	0.50	12.70	0.80	23.50
0.10	3.36	0.30	7.43	0.60	15.80	1.00	32.50

Per $H \geq 0.75\ m$: $Q = 21.3 + 44.9\ (H - 0.75)$

40. — GESSO DI ENTRAQUE a ENTRAQUE (Mr)

CARATTERISTICHE DELLA STAZIONE: Bacino di dominio km^2 157.0 di cui km^2 2.1 (1.34%) di aree glaciali; altitudine max m 3297 sul m. m. (Punta Argentera); altitudine media m 1883 sul m. m.; distanza dalla foce in Stura di Demonte km 25; quota dello zero idrometrico m 820 circa sul m. m.; inizio delle osservazioni 1951. Altezza idrom. max m 1.40 (7 giu. 1955); minima m -0.15 (31 gen. 1952). Portate: massima m^3/s 71.9 (7 giu. 1955); minima m^3/s 0.99 (31 gen. 1952); media (1952-1955) m^3/s 6.40. Inizio delle misure 1952.

PORTATE MEDIE GIORNALIERE in m^3/s

GIORNO	Gennaio	Febbraio	Marzo	Aprile	Maggio	Giugno	Luglio	Agosto	Settembre	Ottobre	Novembre	Dicembre
1	2.00	4.45	5.67	13.20	13.70	9.95	8.83	4.45	3.06	3.06	11.50	3.86
2	2.00	3.86	4.75	10.30	13.70	9.95	9.21	**5.35**	2.17	2.35	**11.90**	**4.45**
3	2.17	3.06	4.45	7.71	13.70	11.90	**11.50**	5.05	*2.00*	2.56	11.50	4.15
4	2.81	2.81	3.59	7.04	13.70	15.50	10.30	4.15	2.17	2.35	11.10	3.86
5	2.18	*2.56*	2.81	7.04	13.70	16.40	9.58	4.45	2.17	2.56	9.58	3.59
6	3.06	*2.56*	2.56	7.71	14.60	15.90	9.21	4.45	2.17	2.56	9.58	3.59
7	2.56	3.86	2.56	9.95	17.90	33.10	7.37	4.75	2.35	2.17	9.21	3.32
8	2.56	3.86	2.35	10.30	16.40	**34.20**	7.71	4.15	3.86	*1.86*	8.83	3.32
9	2.00	3.86	2.35	11.50	13.20	20.30	6.34	3.86	3.86	2.17	9.21	3.32
10	1.86	4.15	2.17	12.80	12.80	15.00	7.04	3.59	3.86	2.35	9.95	3.59
11	1.73	3.59	2.17	13.20	13.70	11.90	9.95	3.86	6.34	4.15	9.58	3.59
12	1.73	3.32	2.35	12.80	13.70	11.10	11.10	4.75	**22.80**	3.59	8.45	3.59
13	*1.60*	3.06	2.00	11.50	12.80	11.10	8.83	4.45	14.10	3.06	7.37	3.59
14	*1.60*	2.81	1.40	10.70	12.80	10.70	8.07	3.86	9.95	2.81	7.37	4.15
15	2.00	*2.56*	*1.30*	10.30	12.80	10.70	10.70	4.15	6.34	2.56	7.37	3.86
16	2.81	2.81	*1.30*	8.83	11.90	11.10	8.45	3.59	5.35	2.35	6.34	3.86
17	5.35	*2.56*	1.50	7.37	11.10	11.90	7.04	3.59	4.45	2.35	5.67	3.59
18	**7.37**	3.59	1.73	*6.69*	**20.20**	11.50	6.69	3.32	3.86	2.56	5.05	3.06
19	6.00	4.15	2.00	7.04	16.40	16.30	6.69	4.45	4.15	2.56	4.45	2.81
20	5.35	3.86	2.81	7.04	12.30	16.40	6.69	3.32	4.15	4.39	4.15	2.81
21	4.45	3.32	3.59	7.37	11.90	11.90	7.04	**5.35**	3.86	**39.00**	4.15	2.81
22	3.59	3.06	3.59	8.83	10.70	11.10	7.04	3.86	3.59	17.40	4.15	2.56
23	3.59	3.32	3.59	9.95	*9.95*	9.95	6.00	3.06	3.86	11.90	4.15	2.56
24	3.59	3.86	4.45	10.70	10.30	9.58	5.35	2.56	3.59	11.50	3.86	2.56
25	3.32	4.45	6.00	11.10	11.10	9.95	5.35	*2.35*	3.59	11.10	3.86	2.17
26	3.06	4.45	11.50	12.30	11.50	9.58	7.37	3.32	3.59	10.70	3.59	2.17
27	3.32	4.45	**26.90**	13.70	11.90	10.30	7.04	3.32	3.59	10.30	3.32	*2.00*
28	2.81	**5.35**	19.60	14.10	12.80	10.70	5.67	3.06	4.15	10.30	3.06	*2.00*
29	3.32		15.50	14.10	13.20	9.58	4.75	2.56	4.15	10.30	*2.81*	2.17
30	2.56		15.90	14.10	11.90	*8.45*	*3.86*	2.56	3.59	10.30	3.06	2.17
31	3.06		15.50		11.10		4.15	2.81		10.70		*2.00*

ELEMENTI CARATTERISTICI PER L'ANNO 1955

	ANNO	Gennaio	Febbraio	Marzo	Aprile	Maggio	Luglio	Giugno	Agosto	Settem.	Ottobre	Novem.	Dicemb.
Q max (m^3/s)	39.00	7.37	5.35	26.90	14.10	20.20	34.20	11.50	5.35	22.80	**39.00**	11.90	4.45
Q media (m^3/s)	6.86	*3.10*	3.58	5.74	9.98	13.10	**13.50**	7.58	3.82	4.89	6.71	6.81	3.13
Q minima (m^3/s)	1.30	1.60	2.56	*1.30*	6.69	9.95	8.45	3.86	2.35	2.00	1.86	2.81	2.00
Q med. ($l/s.\ km^2$)	43.7	*19.7*	22.8	36.6	63.6	83.4	**86.0**	48.3	24.3	31.1	42.7	43.4	19.9
Deflusso (mm)	1378.8	*52.9*	54.8	97.9	170.2	**224.2**	223.4	129.3	65.1	80.7	114.4	112.4	53.5
Afflus. meteor. (mm)	1218.0	151.2	**167.3**	68.7	*0.0*	59.6	105.4	165.0	144.4	121.5	165.0	43.5	26.4
Coeffic. di deflusso	1.13	0.35	0.33	1.43	∞	3.76	2.12	0.78	0.45	0.66	0.69	2.58	2.03

ELEMENTI CARATTERISTICI PER IL PERIODO 1952-1954

Q max (m^3/s)	61.90	4.15	2.32	9.58	20.00	24.90	21.40	30.90	19.90	51.90	**61.90**	15.00	8.83
Q media (m^3/s)	6.25	1.92	*1.65*	3.29	8.63	12.70	**13.00**	6.60	4.54	4.96	10.40	3.78	3.30
Q minima (m^3/s)	0.99	*0.99*	*0.99*	1.50	4.75	6.00	6.80	2.70	2.56	1.80	2.00	1.50	2.00
Q med. ($l/s.\ km^2$)	39.8	12.2	*10.5*	21.0	55.0	80.9	**82.8**	42.0	28.9	31.6	66.2	24.1	21.0
Deflusso (mm)	1256.4	32.8	*25.5*	56.1	142.6	**216.2**	215.2	112.8	77.5	81.9	177.3	62.3	56.2
Afflus. meteor. (mm)	1319.7	81.1	*58.9*	107.0	150.0	139.4	106.7	88.0	109.3	103.6	**185.6**	77.0	113.1
Coeffic. di deflusso	0.95	0.40	0.43	0.52	0.95	1.55	2.02	1.28	0.71	0.79	0.96	0.81	0.50

DURATA DELLE PORTATE

Giorni	1955	1952-1954
	m^3/s	m^3/s
10	17.40	20.80
91	10.30	8.62
182	4.45	3.86
274	3.06	2.32
355	1.86	1.43

SCALA NUMERICA DELLE PORTATE

Altezza idrometrica m	Portata m^3/s	Altezza idrometrica m	Portata m^3/s	Altezza idrometrica m	Portata m^3/s	Altezza idrometrica m	Portata m^3/s
0.10	1.40	0.30	6.00	0.50	13.70	0.70	24.90
0.15	2.00	0.35	7.71	0.55	15.90	0.75	28.20
0.20	3.06	0.40	9.58	0.60	18.50	0.80	31.60
0.25	4.45	0.45	11.50	0.65	21.40		

Per $H \geq 0.70\ m$: $Q = 24.9 + 67.2\ (H - 0.70)$

41. — VERMENAGNA a LIMONE (M)

CARATTERISTICHE DELLA STAZIONE: Bacino di dominio km^2 57.2; altitudine max m 2755 sul m. m. (Rocca dell'Abisso); altitudine media m 1679 sul m. m.; distanza dalla foce in Gesso km 17; quota dello zero idrometrico m 950 circa sul m. m.; inizio delle osservazioni 1939. Atezza idrom. max m 2.00 (14 mag. 1948 e 21 ott. 1955); minima m 0.09 (12-20 mar. 1952). Portate: massima m^3/s 56.3 (14 mag. 1948 e 21 ott. 1955); minima m^3/s 0.31 (14 ago. ed altri 1945); media (1941-1955) m^3/s 2.05. Inizio delle misure 1939.

PORTATE MEDIE GIORNALIERE in m^3/s

GIORNO	Gennaio	Febbraio	Marzo	Aprile	Maggio	Giugno	Luglio	Agosto	Settembre	Ottobre	Novembre	Dicembre
1	1.38	1.32	1.51	5.00	6.60	3.40	2.10	1.60	1.46	1.60	1.86	1.30
2	1.38	1.32	1.51	5.18	6.40	3.28	2.02	1.60	1.46	1.60	1.80	1.30
3	1.38	1.32	1.51	5.18	6.40	3.16	1.86	1.60	1.46	1.60	1.80	1.40
4	1.32	1.32	1.44	5.34	6.40	3.06	1.86	1.60	1.46	1.60	1.70	1.40
5	1.32	1.32	1.44	5.51	6.20	2.93	1.86	1.60	1.40	1.60	1.70	1.40
6	1.32	1.32	1.44	5.68	6.20	2.84	2.53	1.60	1.40	1.52	1.70	1.40
7	1.32	1.32	1.44	5.86	6.00	2.84	2.02	1.60	1.40	1.52	1.70	1.40
8	1.32	1.44	1.38	6.04	5.72	2.84	2.02	1.66	1.46	1.52	1.70	1.40
9	1.32	1.60	1.38	6.38	5.42	3.92	2.02	1.70	1.46	1.52	1.70	1.40
10	1.32	1.74	1.38	6.74	5.22	3.66	2.10	1.60	1.66	1.52	1.66	1.40
11	1.32	1.74	1.32	6.74	5.06	3.40	2.16	1.60	2.16	1.52	1.66	1.40
12	1.32	1.68	1.32	7.15	4.76	3.16	2.16	1.60	5.68	1.52	1.66	1.30
13	1.32	1.60	1.32	6.90	4.62	3.06	2.02	1.60	6.04	1.52	1.70	1.30
14	1.32	1.51	1.32	6.40	4.48	2.84	2.02	1.60	2.53	1.52	1.70	1.30
15	1.32	1.44	1.32	6.00	4.19	2.53	2.02	1.52	2.26	1.46	1.70	1.30
16	2.52	1.44	1.32	5.06	3.92	2.53	2.02	1.52	2.10	1.46	1.70	1.30
17	2.29	1.44	1.32	4.76	3.66	2.44	1.93	1.52	2.02	1.46	1.70	1.30
18	2.29	1.44	1.38	4.48	3.66	2.44	1.80	1.52	1.93	1.46	1.66	1.30
19	2.09	1.44	1.44	4.48	3.66	2.44	1.70	1.52	1.86	1.46	1.66	1.26
20	2.00	1.44	1.60	4.48	3.66	2.34	1.60	1.52	1.80	1.60	1.60	1.26
21	1.91	1.51	1.74	4.48	3.66	2.34	1.60	1.52	1.80	29.40	1.60	1.26
22	1.82	1.60	1.91	5.06	3.52	2.26	1.60	1.52	1.80	10.50	1.52	1.26
23	1.74	1.60	2.09	5.42	3.40	2.26	1.60	1.52	1.80	3.66	1.46	1.20
24	1.60	1.60	2.29	5.72	3.28	2.26	1.60	1.52	1.70	3.40	1.46	1.20
25	1.60	1.60	3.26	6.00	3.28	2.26	1.60	1.52	1.70	2.93	1.40	1.20
26	1.60	1.60	4.34	6.20	3.16	2.16	1.60	1.52	1.70	2.53	1.40	1.16
27	1.51	1.60	4.70	6.40	3.06	2.16	1.60	1.52	1.70	2.16	1.30	1.16
28	1.44	1.60	4.86	6.40	3.06	2.16	1.60	1.52	1.66	2.02	1.30	1.10
29	1.44		4.86	6.60	3.06	2.16	1.60	1.46	1.66	1.93	1.30	1.10
30	1.44		5.00	6.90	3.66	2.10	1.60	1.46	1.60	1.86	1.30	1.10
31	1.44		5.00		3.66		1.60	1.46		1.86		1.10

ELEMENTI CARATTERISTICI PER L'ANNO 1955

	ANNO	Gennaio	Febbraio	Marzo	Aprile	Maggio	Giugno	Luglio	Agosto	Settem.	Ottobre	Novem.	Dicemb.
Q max (m^3/s)	29.40	2.52	1.74	5.00	7.15	6.60	3.92	2.53	1.70	6.04	29.40	1.86	1.40
Q media (m^3/s)	2.46	1.57	1.49	2.19	5.75	4.48	2.71	1.85	1.56	2.00	2.99	1.60	1.28
Q minima (m^3/s)	1.10	1.32	1.32	1.32	4.48	3.06	2.10	1.60	1.46	1.40	1.46	1.30	1.10
Q med. ($l/s.\ km^2$)	43.0	27.4	26.0	38.3	100.5	78.3	47.4	32.3	27.3	35.0	52.3	28.0	22.4
Deflusso (mm)	1356.1	73.6	63.3	102.8	260.6	210.0	122.7	86.7	72.8	90.8	140.2	72.7	59.9
Afflus. meteor. (mm)	1579.0	264.7	196.9	147.5	0.0	50.1	114.3	160.2	116.5	164.5	170.1	103.8	90.4
Coeffic. di deflusso	0.86	0.28	0.32	0.70	∞	4.19	1.07	0.54	0.62	0.55	0.82	0.70	0.66

ELEMENTI CARATTERISTICI PER IL PERIOD O1941-1954

Q max (m^3/s)	56.30	1.55	1.55	6.82	14.90	56.30	17.80	14.50	4.39	22.10	31.60	25.60	17.80
Q media (m^3/s)	2.02	0.75	0.77	1.46	3.82	5.53	2.88	1.16	0.86	1.06	2.23	2.55	1.15
Q minima (m^3/s)	0.31	0.36	0.44	0.44	1.13	1.00	0.45	0.33	0.31	0.33	0.31	0.48	0.44
Q med. ($l/s.\ km^2$)	35.3	13.1	13.5	25.5	66.8	96.7	50.3	20.3	15.0	18.5	39.0	44.6	20.1
Deflusso (mm)	1113.2	35.0	32.8	68.4	172.9	258.7	130.4	53.3	40.2	47.7	104.5	115.4	53.9
Afflus. meteor. (mm)	1353.7	88.0	92.5	115.5	124.8	156.0	88.4	77.3	78.1	95.8	187.3	140.1	109.9
Coeffic. di deflusso	0.82	0.40	0.35	0.59	1.39	1.66	1.48	0.69	0.51	0.50	0.56	0.82	0.49

DURATA DELLE PORTATE

Giorni	1955	1941-1954
	m^3/s	m^3/s
10	6.40	7.99
91	2.53	2.31
182	1.66	1.03
274	1.46	0.72
355	1.26	0.44

SCALA NUMERICA DELLE PORTATE

Altezza idrometrica m	Portata m^3/s	Altezza idrometrica m	Portata m^3/s	Altezza idrometrica m	Portata m^3/s	Altezza idrometrica m	Portata m^3/s
Fino all'11 apr.		0.40	2.29	0.10	0.70	0.80	10.50
0.10	0.70	0.50	3.52	0.30	1.70	0.90	14.00
0.20	0.99	0.60	5.00	0.50	3.66		
0.30	1.44	Dal 12 apr.		0.70	7.46		

Per $H \geq 0.90\ m$: $Q = 14 + 38.5\ (H - 0.90)$

42. — BORMIDA DI MALLARE a FERRANIA (Mr)

CARATTERISTICHE DELLA STAZIONE: Bacino di dominio km^2 49,5; altitudine max m 1043 sul m. m. (Bric Quaggia); altitudine media m 697 sul m. m.; distanza dalla foce in Bormida di Spigno km 3.5; quota dello zero idrometrico m 352,01 sul m. m.; inizio delle osservazioni 1934. Altezza idrom. max m 3.61 (4 giu. 1936); minima m 0.04 (8 e 9 ott. 1954). Portate: massima m^3/s 602 (4 giu. 1936); minima m^3/s 0.030 (vari lug. ago. ott. 1955); media (1935-1955) m^3/s 1.50. Inizio delle misure 1934.

PORTATE MEDIE GIORNALIERE in m^3/s

GIORNO	Gennaio	Febbraio	Marzo	Aprile	Maggio	Giugno	Luglio	Agosto	Settembre	Ottobre	Novembre	Dicembre
1	*0.96*	**26.80**	2.21	**2.01**	0.60	0.46	0.32	0.07	0.36	0.07	0.77	0.65
2	*0.96*	15.40	2.11	1.91	0.60	0.41	0.32	0.13	0.20	0.05	0.50	1.63
3	*0.96*	10.00	1.91	1.81	0.60	0.46	0.28	0.10	0.20	*0.03*	*0.46*	**2.32**
4	*0.96*	6.38	1.72	1.72	0.60	0.46	0.20	0.10	0.20	0.05	*0.46*	**1.72**
5	1.03	4.75	1.72	1.54	0.60	0.46	0.20	0.10	0.16	0.05	*0.46*	**1.45**
6	2.78	3.97	1.72	1.54	0.60	0.46	0.16	0.10	0.16	0.05	0.50	**1.27**
7	2.78	3.16	1.72	**1.45**	**0.65**	0.55	0.20	0.10	0.36	*0.03*	*0.46*	**1.19**
8	5.91	2.54	1.63	**1.36**	0.60	0.60	**0.96**	0.07	**0.60**	0.05	*0.46*	**1.19**
9	3.69	2.43	1.63	1.36	0.50	0.71	0.32	0.07	0.28	0.05	0.50	1.03
10	2.90	2.21	1.54	1.36	0.46	0.65	0.28	0.05	0.50	*0.03*	0.50	1.03
11	3.29	2.07	1.45	1.27	0.50	0.55	0.24	0.07	0.24	0.13	0.50	1.03
12	3.83	1.81	1.45	1.11	0.50	0.36	0.20	0.07	0.20	0.07	0.55	0.83
13	5.69	1.63	*1.36*	1.03	0.46	0.28	0.20	0.10	0.20	0.07	**1.36**	0.77
14	6.90	1.45	*1.36*	0.96	0.46	0.24	0.16	0.10	0.20	0.07	1.27	1.19
15	5.69	1.36	*1.36*	0.96	0.41	0.20	0.16	0.05	0.16	0.10	1.03	1.72
16	6.54	1.36	*1.36*	0.89	0.36	0.16	0.13	0.05	0.13	0.10	0.96	1.36
17	5.69	1.45	*1.36*	0.89	0.46	*0.13*	0.10	0.05	0.16	0.10	0.83	1.19
18	4.42	1.81	*1.36*	0.89	0.41	*0.13*	0.07	0.07	0.16	0.07	0.77	1.03
19	3.55	1.54	1.45	0.89	0.41	**0.79**	0.05	0.07	0.16	0.07	0.71	0.89
20	3.03	1.36	*1.36*	0.83	0.36	0.71	0.05	0.10	0.10	0.85	0.71	0.96
21	2.78	*1.19*	3.03	0.83	*0.32*	0.46	0.05	0.07	0.13	**17.40**	0.65	0.89
22	2.54	*1.19*	**3.29**	0.77	0.41	0.36	0.05	*0.03*	0.13	1.91	0.65	0.83
23	2.21	1.45	**3.29**	0.77	0.41	0.32	0.07	*0.03*	0.13	1.11	0.60	0.77
24	2.01	1.54	3.16	0.71	0.41	0.25	*0.03*	0.05	0.13	0.77	0.55	0.77
25	1.81	1.72	3.03	0.65	0.41	0.22	0.07	0.13	0.13	0.60	0.55	0.83
26	1.63	1.72	3.03	0.65	0.41	0.19	0.10	0.24	0.10	0.50	0.55	0.71
27	1.54	1.91	2.90	0.65	0.41	0.20	0.10	0.13	0.10	0.50	0.55	0.65
28	1.45	2.32	2.78	*0.60*	0.36	0.47	0.41	0.13	0.10	0.46	*0.46*	0.65
29	1.36		2.43	*0.60*	0.41	0.41	0.24	0.16	0.07	0.46	*0.46*	*0.60*
30	1.36		2.32	*0.60*	0.46	0.36	0.24	0.16	*0.03*	0.41	0.50	*0.60*
31	**7.35**		2.21		0.46		0.13	**0.50**		0.65		*0.60*

ELEMENTI CARATTERISTICI PER L'ANNO 1955

	ANNO	Gennaio	Febbraio	Marzo	Aprile	Maggio	Giugno	Luglio	Agosto	Settem.	Ottobre	Novem.	Dicemb.
Q max (m^3/s)	26.80	7.35	**26.80**	3.29	2.01	0.65	0.79	0.96	0.50	0.60	17.40	1.36	2.32
Q media (m^3/s)	1.15	3.15	**3.80**	2.04	1.09	0.47	0.40	0.20	*0.10*	0.20	0.87	0.64	1.04
Q minima (m^3/s)	0.03	0.96	1.19	1.36	0.60	0.32	0.13	*0.03*	*0.03*	*0.03*	*0.03*	0.46	0.60
Q med. ($l/s.\ km^2$)	23.2	63.6	**76.8**	41.2	22.0	9.5	8.1	4.0	*2.0*	4.0	17.6	12.9	21.0
Deflusso (mm)	733.7	170.3	**185.8**	110.4	56.9	25.5	21.0	10.6	*5.7*	10.4	46.9	33.7	56.5
Afflus. meteor. (mm)	964.0	182.6	180.9	61.3	*0.0*	9.3	79.6	61.7	46.4	54.9	**186.4**	52.8	48.1
Coeffic. di deflusso	0.76	0.93	1.03	1.80	∞	2.74	0.26	0.17	0.12	0.19	0.25	0.64	1.17

ELEMENTI CARATTERISTICI PER IL PERIODO 1935-1954

Q max (m^3/s)	235.00	27.10	88.30	24.90	38.20	40.20	29.20	7.62	5.25	40.40	40.10	**235.00**	71.00
Q media (m^3/s)	1.52	1.51	2.05	**2.57**	2.02	2.40	1.02	0.31	*0.23*	0.53	1.01	2.53	2.00
Q minima (m^3/s)	0.04	0.17	0.18	0.30	0.26	0.17	0.12	0.05	*0.04*	0.05	0.06	0.08	0.18
Q med. ($l/s.\ km^2$)	30.7	30.5	41.4	**51.9**	40.8	48.5	20.6	6.3	*4.6*	10.7	20.4	50.9	40.4
Deflusso (mm)	965.7	81.6	100.5	**139.1**	105.9	130.0	53.1	17.1	*12.2*	27.5	54.9	135.3	108.5
Afflus. meteor. (mm)	1239.5	85.8	72.9	100.3	114.5	145.1	62.9	*38.8*	44.8	114.2	157.9	**178.6**	123.7
Coeffic. di deflusso	0.78	0.95	1.38	1.39	0.92	0.90	0.84	0.44	0.27	0.24	0.35	0.76	0.88

DURATA DELLE PORTATE

Giorni	1955	1935-1954
	m^3/s	m^3/s
10	5.69	7.92
91	1.36	1.44
182	0.60	0.58
274	0.20	0.24
355	0.05	0.07

SCALA NUMERICA DELLE PORTATE

Altezza idrometrica m	Portata m^3/s	Altezza idrometrica m	Portata m^3/s	Altezza idrometrica m	Portata m^3/s	Altezza idrometrica m	Portata m^3/s
0.06	0.03	0.25	0.83	0.45	2.66	0.65	5.69
0.10	0.13	0.30	1.19	0.50	3.29	0.75	8.30
0.15	0.32	0.35	1.63	0.55	3.97		
0.20	0.55	0.40	2.11	0.60	4.75		

Per $0.75 < H < 1.75\ m$: $Q = 8.30 + 34\ (H - 0.75)$

43. — ERRO a SASSELLO (Roccazze) (Mr)

CARATTERISTICHE DELLA STAZIONE: Bacino di dominio km^2 96.0; altitudine massima m 1267 sul m. m. (Monte Ermetta); altitudine media m 591 sul m. m.; distanza dalla foce in Bormida km 27; quota dello zero idrometrico m 310 sul m. m. circa; inizio delle osservazioni 1943. Altezza idrom. max m 5.78 (12 nov. 1951) minima m 0.48 (22 ago. 1953; 9 e 15 ott. 1955). Portate: massima m^3/s 165 (3 mag. 1948); minima m^3/s 0.10 (22 ago. 1953); media (1945-1955) m^3/s 2.36. Inizio delle misure 1943.

PORTATE MEDIE GIORNALIERE in m^3/s

GIORNO	Gennaio	Febbraio	Marzo	Aprile	Maggio	Giugno	Luglio	Agosto	Settembre	Ottobre	Novembre	Dicembre
1	0.87	53.50	3.50	2.70	0.99	0.42	0.46	0.20	0.26	0.28	1.86	0.62
2	0.87	24.30	3.50	2.44	0.99	0.42	0.46	0.21	0.24	0.28	1.50	1.94
3	0.87	14.80	3.40	2.02	0.99	0.46	0.50	0.20	0.26	0.28	1.17	5.78
4	0.94	8.30	3.29	1.79	0.99	0.42	0.46	0.20	0.22	0.24	1.05	4.69
5	1.15	6.36	3.72	1.72	0.99	0.42	0.42	0.22	0.22	0.24	1.50	2.89
6	2.77	5.36	3.84	1.64	1.05	0.36	0.39	0.22	0.24	0.31	1.50	2.02
7	4.39	4.69	3.50	1.57	1.17	0.36	0.39	0.20	0.54	0.24	1.43	1.72
8	5.35	3.96	3.18	1.50	0.99	0.39	0.54	0.20	0.42	0.21	1.37	1.50
9	5.07	3.29	2.99	1.50	0.77	0.87	0.46	0.20	0.28	0.17	1.17	1.37
10	4.27	3.29	2.89	1.94	0.72	0.82	0.42	0.20	0.54	0.20	1.43	1.24
11	9.10	3.18	2.80	2.02	0.72	0.62	0.42	0.20	0.58	0.20	0.87	1.17
12	12.70	2.89	2.89	1.86	0.67	0.54	0.42	0.20	0.36	0.20	0.67	1.05
13	22.40	2.70	2.61	1.64	0.67	0.50	0.42	0.20	0.34	0.19	1.86	0.99
14	21.70	2.44	2.99	1.57	0.72	0.46	0.42	0.22	0.34	0.19	2.35	0.99
15	15.10	2.35	3.08	1.57	0.72	0.46	1.37	0.24	0.31	0.17	1.72	3.84
16	17.30	2.26	2.99	1.50	0.67	0.46	0.54	0.24	0.34	0.20	1.24	2.52
17	11.40	2.26	3.50	1.50	0.67	0.46	0.46	0.24	0.34	0.20	1.05	1.94
18	7.90	2.35	3.72	1.57	1.11	0.42	0.46	0.24	0.31	0.20	0.87	1.86
19	5.07	2.99	2.99	1.50	0.82	0.54	0.46	0.26	0.28	0.20	0.77	1.72
20	3.59	2.70	2.70	1.50	0.62	0.72	0.46	0.26	0.28	2.31	0.72	1.94
21	2.67	2.18	4.44	1.50	0.62	0.67	0.46	0.24	0.28	24.20	0.67	1.94
22	2.77	2.10	6.08	1.50	0.50	0.54	0.46	0.24	0.28	2.52	0.67	1.86
23	2.47	2.35	6.08	1.43	0.54	0.50	0.46	0.22	0.31	1.24	0.62	1.86
24	2.20	2.61	4.95	1.37	0.54	0.50	0.46	0.22	0.31	0.82	0.58	1.79
25	1.94	2.80	4.31	1.17	0.50	0.50	0.39	0.22	0.26	0.58	0.50	1.79
26	1.86	3.18	4.07	1.17	0.50	0.46	0.31	0.28	0.26	0.46	0.46	1.72
27	1.78	3.84	4.07	1.17	0.54	0.46	0.24	0.26	0.28	0.39	0.42	1.64
28	1.86	3.84	3.84	1.11	0.50	0.77	0.22	0.26	0.28	0.36	0.42	1.50
29	2.29		3.50	1.11	0.42	0.72	0.21	0.26	0.26	0.28	0.42	1.43
30	2.47		3.40	1.05	0.42	0.46	0.20	0.26	0.26	0.42	0.50	1.37
31	26.70		2.89		0.42		0.20	0.26		0.99		1.37

ELEMENTI CARATTERISTICI PER L'ANNO 1955

	ANNO	Gennaio	Febbraio	Marzo	Aprile	Maggio	Giugno	Luglio	Agosto	Settem.	Ottobre	Novem.	Dicemb
Q max (m^3/s)	53.50	26.70	53.50	6.08	2.70	1.17	0.87	1.37	0.28	0.58	24.20	2.35	5.78
Q media (m^3/s)	2.02	6.51	6.32	3.60	1.59	0.73	0.52	0.44	0.23	0.32	1.25	1.05	1.94
Q minima (m^3/s)	0.17	0.87	2.10	2.61	1.05	0.42	0.36	0.20	0.20	0.22	0.17	0.42	0.62
Q med. (l/s, km^2)	21.0	67.8	65.8	37.5	16.6	7.6	5.4	4.6	2.4	3.3	13.0	10.9	20.2
Deflusso (mm)	662.9	181.6	159.2	100.5	42.9	20.3	14.1	12.2	6.4	8.5	34.9	28.2	54.1
Afflus. meteor. (mm)	1004.0	105.7	288.7	119.8	1.3	12.9	105.7	82.5	32.2	100.5	100.5	50.3	3.9
Coeffic. di deflusso	0.66	1.72	0.55	0.84	33.00	1.57	0.13	0.15	0.20	0.08	0.35	0.56	13.87

ELEMENTI CARATTERISTICI PER IL PERIODO 1945-1954

Q max (m^3/s)	81.10	11.50	70.50	44.90	39.30	64.40	19.60	5.84	8.70	44.90	72.00	81.10	70.50
Q media (m^3/s)	2.39	2.53	3.61	3.95	2.79	3.53	1.00	0.49	0.43	0.93	2.41	3.54	3.58
Q minima (m^3/s)	0.10	0.39	0.39	0.25	0.25	0.22	0.20	0.15	0.10	0.10	0.22	0.22	0.45
Q med. (l/s, km^2)	24.9	26.4	37.6	41.1	29.1	36.8	10.4	5.1	4.5	9.7	25.1	36.9	37.3
Deflusso (mm)	786.5	70.6	91.6	110.0	75.2	98.8	27.3	13.6	11.7	25.1	67.2	95.6	99.8
Afflus. meteor. (mm)	1079.8	96.1	64.6	81.4	82.2	129.5	41.0	36.9	43.8	92.9	146.3	157.0	108.1
Coeffic. di deflusso	0.73	0.73	1.42	1.35	0.91	0.76	0.67	0.37	0.27	0.27	0.46	0.61	0.92

DURATA DELLE PORTATE

Giorni	1955	1945-1954
	m^3/s	m^3/s
10	12.70	12.00
91	2.18	2.41
182	0.87	1.02
274	0.39	0.45
355	0.20	0.18

SCALA NUMERICA DELLE PORTATE

Altezza idrometrica m	Portata m^3/s	Altezza idrometrica m	Portata m^3/s	Altezza idrometrica m	Portata m^3/s	Altezza idrometrica m	Portata m^3/s
Fino al 1° feb.		2.00	27.80	0.70	0.87	1.50	11.40
0.80	1.22	2.40	42.10	0.90	2.26	1.70	17.30
1.20	5.35	Dal 2 feb.		1.10	4.31	1.90	24.30
1.60	14.20	0.50	0.20	1.30	7.15		

Per $H \geq 2.32\ m$: $Q = 39.3 + 35.4\ (H - 2.32)$

44. — BORMIDA a CASSINE (Caranzano) (Mr)

CARATTERISTICHE DELLA STAZIONE: Bacino di dominio km^2 1483; altitudine max m 1389 sul m. m. (Monte Carmo); altitudine media m 493 sul m. m.; distanza dalla foce in Tanaro km 36; quota dello zero idrometrico m 120 circa sul m. m.; inizio delle osservazioni 1946. Altezze idrometriche: max m 7.14 (10 nov. 1951); min. m -0.08 (6 set. 1953). Portate: max m^3/s 1320 (10 nov. 1951); minima m^3/s 0.70 (29 lug÷7 ago. 1947); media (1947-1955) m^3/s 22.90. Inizio delle misure 1947.

PORTATE MEDIE GIORNALIERE in m^3/s

GIORNO	Gennaio	Febbraio	Marzo	Aprile	Maggio	Giugno	Luglio	Agosto	Settembre	Ottobre	Novembre	Dicembre
1	*8.37*	**610.00**	48.10	**33.30**	9.51	4.00	**5.94**	3.74	2.16	1.72	4.62	*3.50*
2	10.80	561.00	43.60	27.60	9.51	4.30	5.26	3.74	2.16	*1.49*	6.29	6.29
3	16.60	343.00	35.90	28.20	9.05	4.30	5.26	3.50	2.16	1.95	6.65	12.90
4	17.90	165.00	38.60	20.60	**9.97**	4.30	4.62	3.74	2.16	2.16	5.60	**18.20**
5	16.60	75.60	36.50	23.40	9.51	4.30	4.30	3.74	2.16	2.37	4.94	15.00
6	49.00	52.00	32.00	23.40	**9.97**	4.00	4.30	3.74	2.16	2.37	5.26	13.40
7	54.80	46.60	35.20	22.80	**9.97**	3.74	4.30	3.74	2.16	2.58	5.60	6.65
8	114.00	45.80	27.00	22.20	9.05	4.00	4.30	**4.00**	2.16	1.95	4.62	9.05
9	96.10	44.30	28.80	21.10	5.60	4.30	4.30	3.74	2.37	1.95	4.94	5.94
10	59.60	36.50	31.40	21.10	4.94	5.94	4.30	3.74	5.60	2.37	4.62	7.02
11	65.40	38.60	30.80	12.40	5.94	**7.79**	3.74	3.74	**7.02**	2.37	5.26	8.19
12	62.50	32.70	37.90	18.20	5.94	6.29	4.00	**4.00**	4.62	2.16	5.94	4.00
13	108.00	20.00	34.60	17.70	5.26	6.29	4.00	**4.00**	3.50	2.16	4.62	8.19
14	**191.00**	24.00	34.60	19.40	5.94	5.26	4.30	**4.00**	2.58	2.37	**16.00**	5.94
15	119.00	20.60	35.20	13.40	6.29	3.74	4.30	3.50	2.58	2.37	9.51	10.40
16	110.00	18.20	36.50	13.90	5.26	3.26	4.00	2.80	2.80	1.95	9.97	12.90
17	101.00	18.80	35.90	15.50	5.60	3.26	4.30	2.58	2.58	1.95	10.40	11.90
18	72.70	18.80	37.20	14.50	6.65	*3.03*	4.00	2.58	2.37	1.95	9.51	10.90
19	55.20	27.00	35.20	16.60	5.26	3.50	4.30	2.58	2.16	1.95	9.51	6.29
20	45.10	24.60	*22.80*	18.20	5.94	4.00	4.30	2.37	1.95	2.16	9.51	10.90
21	35.90	*17.10*	38.60	14.50	4.94	4.30	4.30	2.37	1.72	**133.00**	6.29	9.97
22	33.90	24.00	**52.80**	11.90	4.94	4.30	3.74	*2.16*	1.72	66.50	7.40	9.97
23	33.90	26.40	50.50	11.40	5.26	4.00	4.00	*2.16*	1.95	25.80	8.19	9.51
24	28.20	25.80	46.60	11.40	4.30	4.00	4.30	*2.16*	1.95	8.19	4.62	11.90
25	25.20	26.40	43.60	10.40	4.00	5.60	4.94	*2.16*	1.95	9.05	4.62	9.97
26	24.60	32.70	41.40	10.40	3.74	4.00	4.30	2.37	*1.49*	7.79	3.74	5.60
27	23.40	30.10	37.20	*9.97*	3.74	7.02	4.30	*2.16*	*1.49*	7.79	3.74	4.30
28	24.60	48.10	39.30	10.40	4.00	7.02	4.30	*2.16*	1.72	7.79	*3.03*	5.26
29	25.20		40.00	10.40	3.74	**7.79**	3.74	*2.16*	*1.49*	7.02	3.26	6.29
30	28.20		38.60	10.40	*3.50*	5.94	3.26	*2.16*	*1.49*	7.79	3.74	7.02
31	51.40		35.90		3.74		*3.03*	2.37		4.94		8.19

ELEMENTI CARATTERISTICI PER L'ANNO 1955

	ANNO	Gennaio	Febbraio	Marzo	Aprile	Maggio	Giugno	Luglio	Agosto	Settem.	Ottobre	Novem.	Dicemb.
Q max (m^3/s)	610.00	191.00	**610.00**	52.80	33.30	9.97	7.79	5.94	4.00	7.02	133.00	16.00	18.20
Q media (m^3/s)	19.90	55.10	**87.60**	37.50	17.20	6.16	4.79	4.27	3.03	*2.48*	10.60	6.40	8.89
Q minima (m^3/s)	1.49	8.37	17.10	22.80	9.97	3.50	3.03	3.03	2.16	*1.49*	*1.49*	3.03	3.50
Q med. ($l/s.\ km^2$)	13.4	37.2	**59.1**	25.3	11.6	4.2	3.2	2.9	2.0	*1.7*	7.1	4.3	6.0
Deflusso (mm)	423.5	99.5	**142.9**	67.7	30.0	11.1	8.4	7.7	5.5	*4.3*	19.1	11.2	16.1
Afflus. meteor. (mm)	764.0	101.0	**140.8**	47.0	*0.2*	9.9	68.4	61.5	67.9	44.6	124.6	54.2	43.9
Coeffic. di deflusso	0.55	0.99	1.01	1.44	150.00	1.12	0.12	0.13	0.08	0.10	0.15	0.21	0.37

ELEMENTI CARATTERISTICI PER IL PERIODO 1947-1954

Q max (m^3/s)	1022.00	111.00	863.00	263.00	589.00	450.00	288.00	116.00	54.80	284.00	318.00	**1022.00**	965.00
Q media (m^3/s)	23.20	21.00	36.90	32.90	29.20	39.90	9.63	4.36	*3.09*	8.94	17.40	**48.10**	28.40
Q minima (m^3/s)	0.70	1.52	1.60	1.74	1.68	1.70	1.48	*0.70*	*0.70*	1.29	1.48	1.48	1.48
Q med. ($l/s.\ km^2$)	15.6	14.2	24.9	22.2	19.7	26.9	6.5	2.9	*2.1*	6.0	11.7	**32.4**	19.2
Deflusso (mm)	494.0	37.9	60.8	59.4	51.0	72.0	16.8	7.9	*5.6*	15.5	31.6	**84.1**	51.4
Afflus. meteor. (mm)	969.0	63.5	73.5	53.9	84.5	100.9	*35.6*	65.9	53.1	106.8	**122.8**	116.2	92.3
Coeffic. di deflusso	0.51	0.60	0.83	1.10	0.60	0.71	0.47	0.12	0.11	0.15	0.26	0.72	0.56

DURATA DELLE PORTATE

Giorni	1955	1947-1954
	m^3/s	m^3/s
10	108.00	124.00
91	20.60	21.80
182	6.29	6.65
274	3.74	2.25
355	1.95	1.48

SCALA NUMERICA DELLE PORTATE

Altezza idrometrica m	Portata m^3/s	Altezza idrometrica m	Portata m^3/s	Altezza idrometrica m	Portata m^3/s	Altezza idrometrica m	Portata m^3/s
Fino al 12 gen.		1.30	88.40	0.40	17.70	1.20	77.50
0.40	10.40	Dal 13 gen.		0.60	29.50	1.40	96.90
0.70	31.10	0.00	1.95	0.80	42.80	1.60	116.00
1.00	59.60	0.20	7.79	1.00	58.60		

45. — TANARO a MONTECASTELLO (Mr)

CARATTERISTICHE DELLA STAZIONE: Bacino di dominio 7985 km^2; altitudine max 3297 m s. m. (Punta Argentera); media 663 m s. m.; zero idrometrico 79.46 m s. m.; distanza dalla foce in Po 14 km; inizio osservazioni 1904; inizio delle misure 1923. Altezza idrometrica max m 7.74 (11 nov. 1951); minima m 0.10 (28 febbraio 1905). Portata max 3170 m^3/s (11 nov. 1951); minima 6.50 m^3/s (25 lug. 1945); media (1923-1950 e 1953-1955) m^3/s 127.

PORTATE MEDIE GIORNALIERE in m^3/s

GIORNO	Gennaio	Febbraio	Marzo	Aprile	Maggio	Giugno	Luglio	Agosto	Settembre	Ottobre	Novembre	Dicembre
1	149.00	**1130.00**	182.00	**175.00**	74.20	53.50	**51.30**	34.80	39.90	39.90	88.10	*48.30*
2	145.00	725.00	155.00	155.00	74.20	51.30	46.40	33.10	39.10	39.10	84.80	49.30
3	143.00	410.00	132.00	137.00	78.60	49.30	43.60	34.00	38.30	38.30	83.20	72.80
4	145.00	313.00	122.00	122.00	80.10	45.50	41.70	**51.30**	38.30	38.30	80.10	**91.50**
5	145.00	248.00	122.00	118.00	88.10	49.30	41.70	43.60	34.80	37.40	77.20	78.60
6	149.00	215.00	118.00	122.00	**96.70**	63.60	40.80	39.90	*31.50*	38.30	75.70	67.50
7	309.00	204.00	118.00	120.00	93.20	63.60	38.30	36.50	37.40	38.30	72.80	61.20
8	**580.00**	204.00	110.00	132.00	91.50	79.50	37.40	35.70	32.30	38.30	70.10	57.80
9	525.00	182.00	98.50	137.00	89.80	**130.00**	36.50	35.70	34.00	37.40	67.50	57.80
10	329.00	171.00	*96.70*	139.00	78.60	98.50	34.80	34.00	46.40	36.50	66.20	54.50
11	296.00	171.00	98.50	143.00	70.10	94.90	33.10	31.50	88.90	*34.80*	63.60	54.50
12	298.00	160.00	102.00	139.00	71.40	88.10	35.70	27.10	93.20	39.90	62.40	53.50
13	337.00	118.00	118.00	139.00	72.80	77.20	44.50	26.40	**106.00**	42.60	60.10	51.30
14	440.00	104.00	120.00	130.00	67.50	70.10	41.70	30.00	98.50	41.70	80.10	52.40
15	380.00	106.00	122.00	118.00	64.90	62.40	38.30	30.00	75.70	39.90	**102.00**	67.50
16	370.00	94.90	124.00	106.00	62.40	55.60	35.70	30.00	64.90	39.10	84.80	75.70
17	390.00	91.50	126.00	98.50	62.40	49.30	36.50	32.30	57.80	38.30	81.60	71.40
18	235.00	*88.10*	143.00	86.40	60.10	47.40	32.30	32.30	54.50	36.50	74.20	66.20
19	182.00	102.00	135.00	81.60	67.50	44.50	28.50	29.30	50.30	36.50	68.80	60.10
20	153.00	130.00	118.00	80.10	78.60	44.50	27.80	28.50	47.40	37.40	64.90	60.10
21	124.00	98.50	144.00	81.60	67.50	62.40	34.80	27.80	46.40	**390.00**	61.20	63.60
22	118.00	*88.10*	208.00	75.70	58.90	63.60	31.50	*25.70*	45.50	309.00	56.70	61.20
23	118.00	*88.10*	177.00	70.10	53.50	58.90	31.50	30.00	43.60	184.00	56.70	57.80
24	112.00	106.00	162.00	70.10	51.30	53.50	27.80	31.50	41.70	143.00	55.60	56.70
25	102.00	94.90	157.00	68.80	48.30	46.40	*25.70*	30.00	39.90	130.00	53.50	53.50
26	98.50	100.00	160.00	68.80	47.40	43.60	26.40	31.50	36.50	122.00	51.30	50.30
27	96.70	122.00	182.00	*67.50*	47.40	*42.60*	30.00	47.40	35.70	114.00	50.30	50.30
28	94.90	168.00	**248.00**	71.40	45.50	45.50	30.80	46.40	34.80	106.00	49.30	49.30
29	93.20		246.00	72.80	*43.60*	53.50	39.90	41.70	36.50	100.00	48.30	49.30
30	*89.80*		221.00	72.80	44.50	57.80	43.60	39.90	39.90	94.90	*47.40*	49.30
31	98.50		208.00		45.50		36.50	39.90		91.50		*48.30*

ELEMENTI CARATTERISTICI PER L'ANNO 1955

	ANNO	Gennaio	Febbraio	Marzo	Aprile	Maggio	Giugno	Luglio	Agosto	Settem.	Ottobre	Novem.	Dicemb
Q max (m^3/s)	1130.00	580.00	**1130.00**	248.00	175.00	96.70	130.00	51.30	51.30	106.00	390.00	102.00	91.50
Q media (m^3/s)	94.50	**221.00**	208.00	148.00	107.00	67.00	61.50	36.30	*34.40*	50.30	82.40	68.00	59.40
Q minima (m^3/s)	25.70	89.80	88.10	96.70	67.50	43.60	42.60	*25.70*	*25.70*	31.50	34.80	47.40	48.30
Q med. ($l/s.\ km^2$)	11.8	**27.7**	26.0	18.5	13.4	8.4	7.7	4.5	*4.3*	6.3	10.3	8.5	7.4
Deflusso (mm)	373.4	**74.1**	63.1	49.5	34.6	22.5	20.0	12.2	*11.5*	16.3	27.6	22.1	19.9
Afflus. meteor. (mm)	790.0	110.5	**120.1**	56.7	*0.6*	19.2	71.0	68.5	66.8	63.6	114.0	56.4	42.6
Coeffic. di deflusso	0.47	0.67	0.53	0.87	57.66	1.17	0.28	0.18	0.17	0.26	0.24	0.39	0.47

ELEMENTI CARATTERISTICI PER IL PERIODO 1923-1950 e 1953-1954

Q max (m^3/s)	2430.00	922.00	1269.00	1454.00	1560.00	1860.00	1013.00	586.00	894.00	1610.00	1210.00	**2430.00**	1815.00
Q media (m^3/s)	128.00	92.20	119.00	190.00	188.00	**242.00**	139.00	61.00	*38.00*	62.40	113.00	169.00	127.00
Q minima (m^3/s)	6.50	22.80	24.00	43.80	25.80	34.10	13.50	*6.50*	6.80	7.80	8.20	19.40	28.10
Q med. ($l/s.\ km^2$)	16.0	11.5	14.9	23.8	23.5	**30.3**	17.4	7.6	*4.8*	7.8	14.2	21.2	15.9
Deflusso (mm)	507.3	30.8	36.4	63.9	61.0	**81.3**	45.1	20.5	*12.8*	20.3	37.9	54.7	42.6
Afflus. meteor. (mm)	1009.4	60.5	59.7	86.0	93.3	124.5	67.0	*46.0*	58.6	86.3	117.7	**125.9**	83.9
Coeffic. di deflusso	0.50	0.51	0.61	0.74	0.65	0.65	0.67	0.45	0.22	0.24	0.32	0.43	0.51

DURATA DELLE PORTATE

Giorni	1955	1923-1950 e 1953-1954
	m^3/s	m^3/s
10	370.00	516.00
91	106.00	153.00
182	67.50	81.90
274	43.60	43.90
355	29.30	14.00

SCALA NUMERICA DELLE PORTATE

Altezza idrometrica m	Portata m^3/s	Altezza idrometrica m	Portata m^3/s	Altezza idrometrica m	Portata m^3/s	Altezza idrometrica m	Portata m^3/s
0.70	28.50	1.10	67.50	1.80	204.00	2.60	379.00
0.80	36.50	1.20	81.60	2.00	248.00	2.80	450.00
0.90	45.50	1.40	118.00	2.20	292.00	3.00	522.00
1.00	55.60	1.60	160.00	2.40	335.00		

46. — BORBERA a BARACCHE (Mr)

CARATTERISTICHE DELLA STAZIONE: Bacino di dominio km^2 202; altitudine max 1699 *m* s. m. (M. Chiappo e M. Ebro); altitudine media 880 *m* s. m.; zero idrometrico 335 *m* s. m.; distanza dalla confluenza con lo Scrivia *km* 14 circa. Inizio osservazioni gen. 1938; inizio misure gen. 1938. Altezza idrometrica max *m* 2.74 (8 nov. 1951); minima *m* -0.02 (20-21 ago. 1943). Portata max m^3/s 690 (8 nov. 1951); minima m^3/s 0.30 (21÷23 ott. 1942); media (1938÷1943 e 1950÷1955) m^3/s 4.51.

PORTATE MEDIE GIORNALIERE in m^3/s

GIORNO	Gennaio	Febbraio	Marzo	Aprile	Maggio	Giugno	Luglio	Agosto	Settembre	Ottobre	Novembre	Dicembre
1	2.10	7.88	7.12	3.34	2.59	1.35	0.85	1.10	0.85	0.85	0.72	1.10
2	2.10	8.63	7.12	3.34	2.59	1.35	0.85	1.10	0.85	0.85	0.76	2.34
3	1.85	10.10	6.36	3.09	2.34	1.35	0.85	1.10	0.85	0.85	0.76	2.59
4	2.10	10.10	6.36	3.09	2.34	1.35	0.85	1.10	0.85	0.85	0.72	2.84
5	2.10	9.39	6.36	3.34	2.34	1.35	0.85	0.85	0.81	0.85	1.10	3.09
6	2.34	7.88	6.36	3.34	2.34	1.35	0.85	0.85	0.85	0.85	1.10	3.09
7	11.70	7.88	6.36	3.09	2.34	1.35	0.85	0.85	1.10	0.85	1.10	3.09
8	13.40	6.36	5.61	3.09	2.10	1.60	0.85	0.81	1.10	0.85	1.85	2.84
9	10.10	6.36	4.85	3.09	2.10	1.60	0.81	0.81	1.10	0.85	2.34	2.84
10	8.63	6.36	3.34	3.09	2.10	1.60	0.81	0.81	2.34	0.85	6.36	2.84
11	7.12	5.61	3.09	3.09	2.10	1.85	0.81	0.81	2.10	0.85	4.10	2.59
12	7.88	4.85	3.09	3.09	1.85	1.85	0.81	0.81	1.85	0.85	3.09	2.59
13	8.63	5.61	3.09	3.09	1.85	1.85	0.81	1.10	1.85	0.85	2.10	2.59
14	8.63	5.61	3.09	3.09	1.85	1.35	1.10	0.85	1.85	0.85	2.10	2.84
15	7.12	5.61	3.09	3.09	1.85	1.10	1.85	0.85	1.60	0.85	2.10	11.00
16	16.40	5.61	3.09	2.84	1.60	1.10	1.60	0.85	1.60	0.85	2.10	3.50
17	17.50	7.12	3.09	2.84	1.60	1.10	1.35	0.81	1.35	0.85	2.10	3.01
18	15.80	15.00	3.09	2.84	1.60	0.85	0.85	0.81	1.35	0.85	1.60	2.00
19	15.00	15.80	3.09	2.84	1.85	0.85	0.81	0.81	1.35	0.85	1.60	1.72
20	13.40	11.70	3.09	2.84	1.85	0.85	0.81	0.76	1.10	1.10	1.10	2.00
21	11.70	7.88	15.00	2.84	1.85	0.85	0.81	0.76	1.10	5.61	1.10	1.72
22	10.90	6.36	10.90	2.59	1.60	0.85	0.81	0.76	0.85	3.34	1.10	1.49
23	10.10	6.36	7.88	2.59	1.60	0.85	0.81	0.76	0.85	2.10	1.10	1.49
24	9.39	7.12	6.36	2.59	1.35	0.85	0.81	0.76	0.85	0.85	1.10	1.49
25	7.88	8.63	4.85	2.59	1.35	0.85	0.85	0.81	0.85	0.81	1.10	1.30
26	7.88	9.39	4.85	2.59	1.35	0.85	0.85	0.76	0.85	0.76	1.10	1.30
27	7.12	8.63	4.85	2.59	1.60	0.85	1.10	0.76	0.85	0.76	1.10	1.30
28	6.36	8.63	4.10	2.34	1.60	0.85	1.35	0.76	0.85	0.76	1.10	1.11
29	5.61		4.10	2.34	1.35	0.85	1.35	0.76	0.85	0.72	1.10	1.11
30	5.61		4.10	2.34	1.35	0.85	1.35	0.81	0.85	0.72	1.10	1.05
31	5.61		3.34		1.35		1.10	0.85		0.72		1.05

ELEMENTI CARATTERISTICI PER L'ANNO 1955

	ANNO	Gennaio	Febbraio	Marzo	Aprile	Maggio	Giugno	Luglio	Agosto	Settem.	Ottobre	Novem.	Dicemb.
Q max (m^3/s)	17.50	17.50	15.80	15.00	3.34	2.59	1.85	1.85	1.10	2.34	5.61	6.36	11.00
Q media (m^3/s)	2.96	8.45	8.09	5.20	2.90	1.86	1.18	0.98	0.85	1.18	1.11	1.66	2.42
Q minima (m^3/s)	0.72	1.85	4.85	3.09	2.34	1.35	0.85	0.81	0.76	0.81	0.72	0.72	1.05
Q med. ($l/s.\ km^2$)	14.7	41.8	40.0	25.7	14.4	9.2	5.8	4.9	4.2	5.8	5.5	8.2	12.0
Deflusso (*mm*)	462.3	112.1	96.8	68.9	37.2	24.6	15.2	13.0	11.3	15.2	14.7	21.3	32.0
Afflus. meteor. (*mm*)	860.0	113.8	133.9	76.4	4.4	11.9	68.9	41.0	31.1	64.5	114.9	103.4	95.8
Coeffic. di deflusso	0.54	0.99	0.72	0.90	8.45	2.07	0.22	0.32	0.36	0.24	0.13	0.21	0.33

ELEMENTI CARATTERISTICI PER IL PERIODO 1938-1943 e 1950-1954

Q max (m^3/s)	288.00	42.50	70.00	52.50	45.00	26.80	13.40	7.05	6.30	93.80	182.00	288.00	59.00
Q media (m^3/s)	4.65	6.09	8.62	7.25	4.90	5.51	2.30	1.07	0.85	2.68	4.33	6.93	5.54
Q minima (m^3/s)	0.30	0.46	0.70	0.84	0.44	0.56	0.54	0.37	0.31	0.31	0.30	0.64	0.56
Q med. ($l/s.\ km^2$)	23.0	30.1	42.7	35.9	24.3	27.3	11.4	5.3	4.2	13.3	21.4	34.3	27.4
Deflusso (*mm*)	725.8	80.8	104.4	96.0	62.6	73.0	29.4	14.2	11.1	34.5	57.3	89.0	73.5
Afflus. meteor. (*mm*)	1087.9	69.6	81.8	61.2	82.6	120.3	59.1	36.5	75.3	133.5	115.7	157.9	94.3
Coeffic. di deflusso	0.67	1.16	1.28	1.57	0.76	0.61	0.50	0.39	0.15	0.26	0.50	0.56	0.78

DURATA DELLE PORTATE

Giorni	1955	1938-1943 e 1950-1954
	m^3/s	m^3/s
10	11.70	24.10
91	3.09	4.85
182	1.60	2.08
274	0.85	0.89
355	0.76	0.40

SCALA NUMERICA DELLE PORTATE

Altezza idrometrica *m*	Portata m^3/s	Altezza idrometrica *m*	Portata m^3/s	Altezza idrometrica *m*	Portata m^3/s	Altezza idrometrica *m*	Portata m^3/s
Fino al 14 dic.		0.30	3.34	0.70	38.90	0.30	3.50
0.16	0.68	0.40	10.90	0.84	57.40	0.35	7.12
0.20	0.85	0.50	19.10	Dal 15 dic.		0.40	10.90
0.25	2.10	0.60	28.10	0.23	2.00	0.46	15.80

Con variazioni.

47. — SCRIVIA a SERRAVALLE (Mr)

CARATTERISTICHE DELLA STAZIONE: Bacino di dominio km^2 605; serbatoi art. (cap. utile 3.3×10^6 m^3); altitudine max 1699 m s. m. (M. Chiappo e M. Ebro); altitudine media 695 m s. m.; zero idrometrico 195.93 m s. m.; distanza dalla foce in Po km 38 circa. Inizio osservazioni 1930; inizio misure apr. 1930. Altezza idrometrica max m 5.30 (29 ott. 1945); minima m 0.30 (vari lug. ago. 1952). Portata max m^3/s 1800 (29 ott. 1945); minima m^3/s 0.40 (vari lug. ago. 1953); media (1931-1943 e 1952-1955) m^3/s 15.60.

PORTATE MEDIE GIORNALIERE in m^3/s

GIORNO	Gennaio	Febbraio	Marzo	Aprile	Maggio	Giugno	Luglio	Agosto	Settembre	Ottobre	Novembre	Dicembre
1	2.64	28.60	25.10	**11.60**	2.26	*0.94*	1.15	0.74	0.62	0.66	*1.15*	*2.01*
2	2.23	34.70	20.50	10.10	**2.50**	*0.94*	1.15	0.68	0.62	0.66	1.30	11.20
3	*1.82*	40.90	18.40	9.38	**2.50**	1.00	1.00	0.68	0.62	0.66	1.30	26.40
4	2.23	38.20	15.40	9.38	**2.50**	*0.94*	1.00	0.68	0.62	0.66	*1.15*	16.90
5	2.23	29.90	14.40	8.64	**2.50**	*0.94*	1.00	0.68	*0.60*	0.65	1.61	10.90
6	20.60	26.20	14.40	7.90	**2.50**	*0.94*	1.00	0.68	0.63	0.65	2.01	7.30
7	**150.00**	21.60	12.50	7.90	**2.50**	1.00	1.00	0.68	0.62	0.65	2.50	6.10
8	85.50	18.40	10.90	6.70	**2.50**	1.15	1.15	0.66	0.65	0.65	3.00	4.90
9	63.00	17.40	10.90	6.10	2.26	1.30	1.15	0.66	**3.00**	0.66	4.52	4.52
10	50.50	17.40	9.38	5.50	2.01	3.00	1.00	0.66	1.61	0.66	**26.80**	**4.14**
11	**41.10**	12.50	9.38	4.90	1.61	**3.38**	*0.87*	0.66	0.87	0.65	25.90	3.76
12	43.00	11.60	9.38	4.90	1.46	2.50	*0.87*	0.68	0.94	0.65	12.90	3.38
13	44.50	10.90	8.64	**4.14**	1.30	2.01	0.94	0.74	1.15	0.65	7.90	3.00
14	44.50	*10.10*	7.90	3.76	1.30	2.01	0.94	**0.81**	1.15	*0.63*	7.90	3.38
15	35.90	*10.10*	7.30	3.76	1.30	1.76	0.94	0.68	1.00	*0.63*	7.90	**88.30**
16	82.10	*10.10*	6.10	3.38	1.30	1.76	**1.46**	0.66	0.87	0.65	6.70	46.00
17	83.00	12.50	5.50	3.38	1.30	1.76	1.30	0.66	0.81	0.65	5.50	32.90
18	52.00	51.90	*4.90*	3.38	1.30	1.61	1.15	0.65	0.81	0.65	4.52	26.20
19	38.20	**60.00**	*4.90*	3.00	1.46	**1.61**	1.15	0.66	0.74	*0.63*	3.38	27.40
20	33.60	52.80	*4.90*	3.00	1.46	1.61	1.15	0.66	0.68	*0.63*	3.00	37.00
21	28.60	25.10	**87.70**	3.00	1.46	1.46	1.15	0.66	0.68	**58.00**	3.00	34.70
22	26.20	18.40	64.30	3.00	1.61	1.30	1.00	0.66	0.68	16.20	2.50	31.10
23	22.80	18.40	37.00	3.00	1.61	1.30	1.00	0.66	0.68	4.50	2.26	26.20
24	17.40	34.70	31.10	3.00	1.61	1.30	0.94	0.66	0.66	2.75	2.01	23.90
25	15.40	37.00	26.20	3.00	1.61	1.15	*0.87*	0.66	0.66	1.76	2.01	20.50
26	12.50	35.90	23.90	2.75	1.76	1.15	0.94	0.68	0.65	1.46	1.76	17.40
27	10.90	33.60	21.60	2.50	1.76	1.15	1.61	0.68	0.65	1.30	1.76	15.40
28	10.90	27.40	19.50	2.50	1.76	1.15	1.30	0.68	0.63	1.00	1.61	13.50
29	8.64		17.40	*2.26*	2.01	1.15	1.15	0.68	0.65	0.94	1.61	11.60
30	9.38		16.30	*2.26*	1.30	1.15	**1.94**	0.65	0.65	0.94	1.61	10.90
31	9.38		13.50		*1.00*		1.87	*0.63*		0.94		10.90

ELEMENTI CARATTERISTICI PER L'ANNO 1955

	ANNO	Gennaio	Febbraio	Marzo	Aprile	Maggio	Giugno	Luglio	Agosto	Settem.	Ottobre	Novem.	Dicemb
Q max (m^3/s)	150.00	**150.00**	60.00	87.70	11.60	2.50	3.38	1.94	0.81	3.00	58.00	26.80	88.30
Q media (m^3/s)	9.69	**33.90**	26.50	18.70	4.94	1.78	1.48	1.13	*0.68*	0.84	3.32	5.04	18.80
Q minima (m^3/s)	0.60	1.82	10.10	4.90	2.26	1.00	0.94	0.87	0.63	*0.60*	0.63	1.15	2.01
Q med. ($l/s.\ km^2$)	16.0	**56.0**	43.8	30.9	8.2	2.9	2.4	1.9	*1.1*	1.4	5.5	8.3	31.1
Deflusso (mm)	505.3	**150.1**	106.2	82.7	21.1	7.9	6.3	5.0	*3.0*	3.6	14.7	21.6	83.1
Afflus. meteor. (mm)	1041.0	**170.0**	168.1	81.5	*4.1*	24.0	89.1	53.8	41.4	53.0	121.1	119.7	115.2
Coeffic. di deflusso	0.49	0.88	0.63	1.01	5.15	0.33	0.07	0.09	0.07	0.07	0.12	0.18	0.72

ELEMENTI CARATTERISTICI PER IL PERIODO 1931-1943 e 1952-1954

Q max (m^3/s)	561.00	314.00	300.00	348.00	154.00	176.00	325.00	101.00	124.00	328.00	281.00	**561.00**	291.00
Q media (m^3/s)	16.00	15.50	18.50	25.70	15.00	19.40	11.40	**4.17**	***3.50***	10.30	16.90	**29.00**	22.50
Q minima (m^3/s)	0.40	1.16	1.74	1.50	0.60	1.38	1.30	*0.40*	*0.40*	0.43	0.60	1.23	0.99
Q med. ($l/s.\ km^2$)	26.4	25.6	30.6	42.5	24.8	32.1	18.8	6.9	*5.8*	17.0	27.9	**47.9**	37.2
Deflusso (mm)	834.3	68.5	75.0	113.5	63.9	87.1	50.5	18.3	*15.5*	44.2	74.7	**124.2**	98.9
Afflus. meteor. (mm)	1337.4	80.8	82.0	121.2	99.8	138.5	86.2	*39.1*	86.0	140.4	155.7	**189.4**	118.3
Coeffic. di deflusso	0.62	0.85	0.91	0.94	0.64	0.63	0.59	0.47	0.18	0.31	0.48	0.66	0.84

DURATA DELLE PORTATE

Giorni	1955	1931-1943 e 1952 - 1954
	m^3/s	m^3/s
10	58.00	87.40
91	10.90	15.40
182	2.23	6.69
274	0.94	3.06
355	0.63	1.18

SCALA NUMERICA DELLE PORTATE

Altezza idrometrica m	Portata m^3/s	Altezza idrometrica m	Portata m^3/s	Altezza idrometrica m	Portata m^3/s	Altezza idrometrica m	Portata m^3/s
Fino al 15 gen.		1.50	104.00	0.55	0.68	0.90	16.30
0.72	1.82	1.93	199.00	0.60	1.00	1.00	27.40
0.80	5.10	Dal 16 gen.		0.70	3.00	1.50	104.00
1.00	26.30	0.50	0.60	0.80	7.90	2.06	234.00

Con variazioni.

48. — TREBBIA a DUE PONTI (M)

CARATTERISTICHE DELLA STAZIONE: Bacino di dominio km^2 77.0 (prat. impermeabile); altitudine max 1597 m s. m. (M. Antola); media 958 m s. m.; zero idrometrico 613.77 m s. m.; distanza dalla confluenza col Po km 103 circa; inizio osservazioni 1933; inizio misure marzo 1933. Altezza idrometrica max m 6.85 (19 set. 1953) minima -0.30 (vari lug., ago., set. 1953). Portata max m^3/s 1350 (19 set. 1953), minima m^3/s 0.01 (9÷10 ago. 1935); media (1933÷43; 1951÷52 e 1954÷55) m^3/s 4.06.

PORTATE MEDIE GIORNALIERE in m^3/s

GIORNO	Gennaio	Febbraio	Marzo	Aprile	Maggio	Giugno	Luglio	Agosto	Settembre	Ottobre	Novembre	Dicembre
1	*0.86*	4.06	3.12	**0.97**	0.66	*0.53*	0.79	0.38	0.33	0.21	0.73	1.82
2	*0.86*	4.42	2.43	**0.97**	0.66	*0.53*	0.66	0.33	0.33	0.21	0.73	7.03
3	1.07	16.10	2.10	**0.97**	**0.76**	*0.53*	0.66	**0.66**	0.33	0.21	0.86	3.88
4	1.07	10.10	1.82	0.86	0.73	*0.53*	0.66	0.48	0.28	0.21	0.86	2.10
5	1.28	5.52	1.82	0.79	0.66	*0.53*	0.60	0.43	0.28	*0.14*	1.07	1.82
6	4.24	5.03	1.82	**0.97**	0.66	*0.53*	0.66	0.43	0.28	*0.14*	1.07	1.82
7	31.80	4.24	1.67	0.79	0.66	*0.53*	0.53	0.38	0.66	*0.14*	0.86	1.53
8	17.00	3.88	1.53	0.79	0.66	0.60	0.66	0.33	**0.79**	*0.14*	0.73	1.28
9	7.03	3.88	1.82	0.79	0.66	0.79	0.53	0.33	0.60	*0.14*	1.07	1.28
10	5.03	3.50	1.82	0.79	0.66	0.79	0.53	0.33	0.60	*0.14*	**10.80**	0.86
11	4.24	3.50	1.53	0.79	0.66	0.73	0.53	0.28	**0.79**	*0.14*	4.24	0.86
12	2.76	3.12	1.82	0.79	0.66	0.66	0.53	0.28	0.60	0.21	2.76	*0.73*
13	2.43	*2.76*	1.53	0.79	0.66	0.66	0.53	0.28	0.53	0.21	2.43	0.86
14	2.27	*2.76*	1.53	0.73	0.66	0.66	0.53	0.28	0.38	*0.14*	1.82	1.07
15	2.10	*2.76*	1.53	0.73	**0.76**	0.66	0.53	**0.66**	0.38	*0.14*	1.28	**30.50**
16	**36.20**	4.24	1.28	0.73	0.73	0.66	0.53	**0.66**	0.33	*0.14*	1.07	7.03
17	27.40	11.70	1.28	0.73	0.66	0.60	0.53	0.60	0.28	0.21	0.86	3.12
18	8.44	**17.00**	1.28	0.73	0.66	0.60	0.53	0.43	0.28	0.21	0.86	2.76
19	7.29	**12.50**	1.28	0.73	0.66	0.66	0.33	0.43	0.28	0.17	0.73	2.76
20	5.76	7.58	1.82	0.73	0.76	0.73	0.33	0.33	0.28	0.28	0.73	3.88
21	4.78	3.88	**37.20**	*0.66*	0.73	0.97	*0.28*	0.28	0.24	**24.40**	0.73	3.50
22	4.06	3.12	10.40	*0.66*	0.66	0.97	*0.28*	0.28	**0.24**	3.69	0.73	2.76
23	3.69	4.60	4.78	*0.66*	0.66	0.79	*0.28*	0.28	0.24	2.43	0.66	2.43
24	3.31	14.20	2.60	*0.66*	0.66	0.79	*0.28*	*0.24*	*0.21*	1.28	*0.60*	2.10
25	3.31	8.73	2.27	*0.66*	0.66	0.66	*0.28*	*0.24*	*0.21*	1.07	*0.60*	2.10
26	2.93	4.24	2.27	*0.66*	0.66	0.66	**7.29**	*0.24*	*0.21*	1.07	*0.60*	1.82
27	2.93	4.60	1.96	*0.66*	0.66	0.66	2.93	*0.24*	*0.21*	0.86	0.73	1.53
28	2.93	3.50	1.39	*0.66*	0.60	0.66	1.39	0.33	*0.21*	0.86	0.86	1.28
29	2.93		1.39	*0.66*	*0.53*	**1.39**	0.79	0.43	*0.21*	0.73	1.07	1.07
30	2.76		*1.18*	*0.66*	*0.53*	0.97	0.66	0.43	*0.21*	0.73	1.28	0.86
31	3.69		*1.18*		*0.53*		0.38	0.38		0.86		1.07

ELEMENTI CARATTERISTICI PER L'ANNO 1955

	ANNO	Gennaio	Febbraio	Marzo	Aprile	Maggio	Giugno	Luglio	Agosto	Settem.	Ottobre	Novem.	Dicemb.
Q max (m^3/s)	37.20	36.20	17.00	**37.20**	0.97	0.76	1.39	7.29	0.66	0.79	24.40	10.80	30.50
Q media (m^3/s)	2.13	**6.66**	6.27	3.27	0.76	0.66	0.70	0.84	0.38	*0.36*	1.34	1.45	3.15
Q minima (m^3/s)	0.14	0.86	2.76	1.18	0.66	0.53	0.53	0.28	0.24	0.21	*0.14*	0.60	0.73
Q med. (l/s, km^2)	27.7	**86.5**	81.4	42.5	9.9	8.6	9.1	10.9	4.9	*4.7*	17.4	18.8	40.9
Deflusso (mm)	873.7	**231.7**	196.9	113.8	25.6	23.0	23.6	29.2	13.1	*12.7*	46.6	48.7	109.4
Afflus. meteor. (mm)	1490.0	**244.5**	203.3	109.2	23.4	63.9	111.0	110.6	62.7	68.5	152.3	149.7	190.9
Coeffic. di deflusso	0.59	0.95	0.97	1.04	1.09	0.36	0.21	0.26	0.21	0.18	0.31	0.33	0.57

ELEMENTI CARATTERISTICI PER IL PERIODO 1933-1943, 1951-1952 e 1954

Q max (m^3/s)	220.00	55.60	98.00	120.00	65.40	53.00	69.60	5.70	21.10	51.10	85.00	**220.00**	116.00
Q media (m^3/s)	4.19	5.08	5.90	7.00	3.92	4.69	2.50	*0.54*	0.73	1.93	3.92	**9.34**	4.97
Q minima (m^3/s)	0.01	0.43	0.28	0.25	**0.21**	0.28	0.14	*0.01*	*0.01*	0.03	0.12	0.16	0.26
Q med. (l/s, km^2)	54.4	66.0	76.6	90.9	50.9	60.9	32.5	*7.0*	9.5	25.1	50.9	**121.3**	64.5
Deflusso (mm)	1718.0	177.0	186.6	243.6	131.4	163.1	84.1	*18.7*	25.5	64.5	136.4	**314.4**	172.7
Afflus. meteor. (mm)	2115.6	160.9	180.3	217.9	153.9	203.9	126.8	*51.1*	129.7	186.9	209.9	**322.9**	171.4
Coeffic. di deflusso	0.81	1.10	1.03	1.12	0.85	0.80	0.66	0.37	0.20	0.35	0.65	0.97	1.01

DURATA DELLE PORTATE

Giorni	1955	1933-1943, 1951-1952 e 1954
	m^3/s	m^3/s
10	14.20	25.40
91	1.82	3.80
182	0.73	1.51
274	0.53	0.53
355	0.17	0.14

SCALA NUMERICA DELLE PORTATE

Altezza idrometrica m	Portata m^3/s	Altezza idrometrica m	Portata m^3/s	Altezza idrometrica m	Portata m^3/s	Altezza idrometrica m	Portata m^3/s
-0.08	0.17	0.30	4.78	0.70	19.50	1.20	53.00
0.00	0.53	0.40	7.29	0.80	25.00	1.40	70.60
0.10	1.39	0.50	10.40	0.90	31.10	1.60	90.50
0.20	2.93	0.60	14.60	1.00	37.80	1.70	101.00

Con variazioni.

49. — TREBBIA a VALSIGIARA (M)

CARATTERISTICHE DELLA STAZIONE: Bacino di dominio km^2 226 (permeab. 2%); altitudine max 1650 *m* s. m. (M. Alfeo); media 953 *m* s. m.; zero idrometrico 441.48 *m* s. m.; distanza dalla confluenza col Po *km* 85 circa. Inizio osservazioni 1926; inizio misure dicembre 1925. Altezza idrometrica max *m* 6.65 (19 set. 1953); minima *m* -1.15 (3÷8 set. 1953). Portata max m^3/s 2600 (19 set. 1953); minima m^3/s 0.200 (27 ago. 1949); media (1930÷1943; 1947÷1952 e 1954÷55) m^3/s 9.90.

PORTATE MEDIE GIORNALIERE in m^3/s

GIORNO	Gennaio	Febbraio	Marzo	Aprile	Maggio	Giugno	Luglio	Agosto	Settembre	Ottobre	Novembre	Dicembre
1	2.47	8.21	11.30	**8.78**	**4.05**	1.96	1.82	0.92	0.67	0.57	*1.67*	3.58
2	2.16	9.06	9.06	8.21	3.58	1.82	1.67	1.01	0.67	0.57	5.94	7.07
3	1.90	17.10	7.92	7.92	3.16	1.67	1.55	**2.11**	0.62	0.57	3.35	**11.60**
4	*1.69*	**48.70**	7.07	7.64	3.16	1.67	1.55	1.32	0.57	0.53	2.97	8.78
5	1.90	11.90	7.35	7.07	2.97	1.67	1.32	1.01	*0.53*	0.53	4.05	7.64
6	3.13	10.50	7.07	6.79	2.97	1.67	1.67	0.92	*0.53*	0.53	3.82	7.07
7	**36.50**	9.35	6.50	6.50	2.78	*1.55*	1.55	0.92	0.57	0.57	2.59	5.94
8	27.20	8.78	*5.66*	6.79	2.59	2.11	1.55	0.84	1.67	0.53	2.59	4.52
9	13.30	8.21	6.50	6.50	2.40	1.82	1.44	0.75	1.09	0.53	2.40	4.29
10	11.50	7.07	6.79	6.22	2.25	5.94	1.32	0.75	**2.11**	0.53	**18.00**	3.58
11	10.80	6.50	*5.66*	5.94	2.25	**9.35**	1.21	0.75	1.82	0.57	15.10	3.35
12	9.42	5.94	6.22	5.37	2.25	4.80	1.21	0.67	1.01	0.53	9.35	2.97
13	8.61	5.37	5.94	5.37	2.40	3.35	1.32	0.75	0.84	0.53	7.07	2.97
14	8.10	4.80	6.22	5.09	2.40	2.97	1.21	0.75	0.84	0.53	6.79	*2.78*
15	7.61	4.80	6.22	5.09	2.40	2.40	1.21	0.75	0.75	0.53	5.94	**63.90**
16	7.36	*4.05*	6.22	4.52	2.78	2.25	1.21	1.32	0.75	0.53	5.09	50.10
17	31.40	6.79	6.50	4.29	2.59	2.25	1.09	1.01	0.75	*0.48*	4.52	39.10
18	18.60	30.80	7.35	4.05	2.40	2.25	1.09	0.84	0.75	*0.48*	4.05	34.80
19	15.30	21.50	6.50	4.05	2.59	1.96	1.09	0.67	0.67	*0.48*	3.58	12.50
20	13.10	18.00	5.94	3.82	2.40	2.25	1.01	0.67	0.62	0.53	3.35	12.20
21	11.60	13.40	**66.50**	3.82	2.25	3.35	1.01	0.62	0.67	3.82	2.97	11.00
22	10.50	11.30	30.80	3.58	2.59	2.97	1.09	0.62	0.57	**11.00**	2.78	10.20
23	9.92	10.80	19.70	3.58	2.40	2.78	1.01	0.62	0.57	5.37	2.78	9.06
24	9.35	28.40	16.50	3.35	2.40	2.59	1.01	0.57	0.57	2.97	2.59	8.78
25	8.49	18.00	14.50	3.35	2.11	2.25	*0.92*	*0.53*	0.57	2.25	2.40	8.49
26	7.92	15.30	13.70	3.58	2.25	2.11	**33.10**	0.62	*0.53*	1.96	2.25	7.35
27	7.35	15.90	12.80	*3.16*	2.11	1.96	5.37	0.57	*0.53*	1.67	2.11	6.79
28	7.07	11.90	11.60	*3.16*	2.11	1.96	2.97	*0.53*	*0.53*	1.55	2.11	6.22
29	6.79		10.80	*3.16*	2.11	2.97	1.82	1.67	0.67	1.44	2.25	5.94
30	6.50		10.20	*3.16*	1.96	2.11	1.32	0.84	0.62	1.44	2.59	5.66
31	6.22		9.35		*1.82*		1.09	0.67		1.44		5.09

ELEMENTI CARATTERISTICI PER L'ANNO 1955

	ANNO	Gennaio	Febbraio	Marzo	Aprile	Maggio	Giugno	Luglio	Agosto	Settem.	Ottobre	Novem.	Dicemb.
Q max (m^3/s)	66.50	36.50	48.70	**66.50**	8.78	4.05	9.35	33.10	2.11	2.11	11.00	18.00	63.90
Q media (m^3/s)	5.60	10.40	**13.30**	11.40	5.13	2.53	2.69	2.50	0.86	*0.79*	1.47	4.57	12.00
Q minima (m^3/s)	0.48	1.69	4.05	5.66	3.16	1.82	1.55	0.92	0.53	0.53	*0.48*	1.67	2.78
Q med. ($l/s.\ km^2$)	24.8	46.0	**58.8**	50.4	22.7	11.2	11.9	11.1	3.8	*3.5*	6.5	20.2	53.1
Deflusso (*mm*)	782.9	123.8	142.4	135.5	58.8	30.0	30.9	29.7	10.2	*9.1*	17.4	52.4	**142.7**
Afflus. meteor. (*mm*)	1252.0	**186.8**	186.7	102.3	*14.6*	42.1	102.2	97.3	51.5	65.7	129.0	125.5	148.3
Coeffic. di deflusso	0.63	0.66	0.76	1.32	4.03	0.71	0.30	0.31	0.20	0.14	0.13	0.42	0.96

ELEMENTI CARATTERISTICI PER IL PERIODO 1930-1943, 1947-1952 e 1954

Q max (m^3/s)	550.00	284.00	231.00	303.00	167.00	340.00	170.00	81.40	50.40	228.00	243.00	**550.00**	234.00
Q media (m^3/s)	10.10	13.20	12.80	17.60	11.10	12.70	5.67	2.34	*1.88*	4.84	8.85	**19.30**	11.10
Q minima (m^3/s)	0.20	0.97	1.40	1.00	1.09	1.61	0.97	0.40	*0.20*	0.28	0.41	0.75	0.45
Q med. ($l/s.\ km^2$)	44.7	58.4	56.6	77.9	49.1	56.2	25.1	10.3	*8.3*	21.4	39.2	**85.4**	49.1
Deflusso (*mm*)	1401.5	142.1	138.5	209.4	128.4	151.6	65.3	28.1	*22.2*	55.6	105.3	**222.5**	132.5
Afflus. meteor. (*mm*)	1780.9	140.5	137.0	165.8	147.1	189.3	103.3	*57.2*	95.5	153.2	188.1	**261.6**	142.3
Coeffic. di deflusso	0.79	1.01	1.01	1.26	0.87	0.80	0.63	0.49	0.23	0.36	0.56	0.85	0.93

DURATA DELLE PORTATE

Giorni	1955	1930-1943, 1947-1952 e 1954
	m^3/s	m^3/s
10	30.80	58.00
91	6.79	9.22
182	2.97	4.17
274	1.32	2.23
355	0.53	0.60

SCALA NUMERICA DELLE PORTATE

Altezza idrometrica *m*	Portata m^3/s	Altezza idrometrica *m*	Portata m^3/s	Altezza idrometrica *m*	Portata m^3/s	Altezza idrometrica *m*	Portata m^3/s
Fino al 16 gen.		0.69	35.90	-0.20	5.94	0.80	43.00
-0.34	1.59	Dal 17 gen.		0.00	11.60	1.20	75.90
-0.20	3.65	-0.54	0.48	0.20	17.40	1.40	97.10
0.10	10.60	-0.40	1.67	0.40	23.40	1.69	135.00

Con variazioni.

50. — AVETO a CABANNE (Mr)

CARATTERISTICHE DELLA STAZIONE: Bacino di dominio km^2 43.3; altitudine max 1345 m s. m. (M. Ramaccto); media 1008 m s. m.; zero idrometrico 808.40 m s. m.; distanza dalla confluenza col Trebbia km 31 circa. Inizio osservazioni 23 feb. 1943; inizio misure 23 feb. 1943. Altezza idrometrica max m 2.62 (29 ott. 1945); minima m 0.05 (8÷11 e 14÷17 ott. 1955). Portata max m^3/s 138 (29 ott. 1945); minima m^3/s 0.08 (vari); media (1944÷1947, 1949÷1952 e 1954÷55) m^3/s 2.40.

PORTATE MEDIE GIORNALIERE in m^3/s

GIORNO	Gennaio	Febbraio	Marzo	Aprile	Maggio	Giugno	Luglio	Agosto	Settembre	Ottobre	Novembre	Dicembre
1	0.95	1.18	2.27	**1.37**	0.32	0.58	1.44	0.42	0.15	*0.12*	0.21	1.05
2	0.85	1.44	2.01	1.18	0.32	0.58	1.41	0.32	0.15	*0.12*	0.35	1.18
3	0.85	5.54	1.80	1.18	0.42	0.58	1.37	0.25	0.14	*0.12*	0.35	1.34
4	0.85	6.99	1.59	1.05	0.47	0.58	1.08	0.20	0.13	*0.12*	0.52	1.34
5	0.95	3.78	1.59	0.93	0.42	0.58	0.58	0.15	0.13	*0.12*	1.05	1.05
6	3.50	2.76	1.48	0.93	0.42	0.58	0.52	*0.13*	0.13	*0.12*	1.05	0.63
7	**18.80**	2.27	1.48	0.93	0.42	*0.52*	0.58	*0.13*	0.14	*0.12*	0.80	0.47
8	10.70	1.90	1.44	0.80	0.39	0.58	0.80	*0.13*	0.23	*0.12*	0.63	0.32
9	5.32	1.69	1.41	0.80	0.35	0.80	0.58	*0.13*	0.23	*0.12*	1.18	0.23
10	3.19	1.44	1.41	0.68	0.35	1.69	0.52	*0.13*	0.92	*0.12*	**7.39**	0.20
11	2.39	1.34	1.37	0.63	0.32	1.44	0.47	*0.13*	**3.49**	*0.12*	2.83	0.16
12	2.14	1.34	1.34	0.58	*0.28*	1.80	0.47	*0.13*	1.05	*0.12*	2.14	0.16
13	1.80	1.34	1.18	0.52	*0.28*	1.37	0.42	*0.13*	0.35	*0.12*	1.59	*0.15*
14	1.69	1.18	*1.05*	0.47	*0.28*	1.34	0.42	*0.13*	0.32	*0.12*	1.41	*0.15*
15	1.48	*1.05*	1.18	0.47	1.42	1.18	0.39	*0.13*	0.18	*0.12*	1.41	**6.52**
16	14.60	*1.05*	1.30	0.42	**1.57**	1.05	0.39	*0.13*	0.16	*0.12*	1.34	1.90
17	14.90	6.39	1.34	0.42	1.18	0.93	0.35	*0.13*	0.15	*0.12*	1.05	1.59
18	5.93	**17.80**	1.41	0.42	1.30	0.93	0.32	*0.13*	0.15	*0.12*	0.68	1.44
19	3.37	11.80	1.41	0.42	1.30	0.93	0.32	*0.13*	0.14	*0.12*	0.58	1.05
20	2.39	7.78	1.37	0.42	1.05	1.05	0.32	*0.13*	0.14	*0.12*	0.47	0.80
21	1.90	4.25	**29.20**	0.42	0.93	**7.89**	*0.28*	*0.13*	0.13	2.82	0.39	0.58
22	1.59	3.37	11.30	0.42	0.80	3.78	*0.28*	*0.13*	0.13	**3.34**	0.35	0.52
23	1.44	4.39	5.64	0.42	0.68	2.52	*0.28*	*0.13*	0.13	1.90	0.32	0.42
24	1.34	10.90	3.55	0.42	0.63	2.01	*0.28*	*0.13*	0.13	1.05	0.28	0.39
25	1.30	8.49	2.65	0.39	0.63	1.69	*0.28*	*0.13*	0.13	0.63	0.25	0.32
26	1.05	5.03	2.14	0.39	0.58	1.48	**3.91**	*0.13*	0.13	0.39	0.23	0.28
27	0.93	4.02	1.90	0.35	0.58	1.48	2.39	*0.13*	0.13	0.32	0.21	0.25
28	0.93	3.19	1.80	0.35	0.58	1.69	1.41	**0.58**	0.13	0.28	*0.20*	0.21
29	*0.80*		1.69	0.35	0.58	1.69	1.05	0.42	*0.12*	0.25	*0.20*	0.20
30	*0.80*		1.48	*0.32*	0.58	1.44	0.68	0.25	*0.12*	0.23	0.42	0.16
31	*0.80*		1.44		0.58		0.58	0.18		0.21		*0.15*

ELEMENTI CARATTERISTICI PER L'ANNO 1955

	ANNO	Gennaio	Febbraio	Marzo	Aprile	Maggio	Luglio	Giugno	Agosto	Settem.	Ottobre	Novem.	Dicemb.
Q max (m^3/s)	18.80	**18.80**	17.80	29.20	1.37	1.57	7.89	3.91	0.58	3.49	3.34	7.39	6.52
Q media (m^3/s)	1.42	3.53	**4.42**	2.97	0.61	0.65	1.49	0.78	*0.18*	0.33	0.45	1.00	0.81
Q minima (m^3/s)	0.12	0.80	1.05	1.05	0.32	0.28	0.52	0.28	0.13	*0.12*	*0.12*	0.20	0.15
Q med. ($l/s.\ km^2$)	32.8	81.5	**102.1**	68.6	14.1	15.0	34.4	18.0	*4.2*	7.6	10.4	23.1	18.7
Deflusso (mm)	1031.9	218.6	**246.8**	184.0	36.8	39.9	89.3	48.2	*11.3*	19.5	27.6	59.6	50.3
Afflus. meteor. (mm)	1570.0	**232.6**	218.1	114.6	*25.0*	83.3	115.0	106.0	47.4	80.3	166.5	175.5	205.7
Coeffic. di deflusso	0.66	0.94	1.13	1.61	1.47	0.48	0.78	0.45	0.24	0.24	0.17	0.34	0.24

ELEMENTI CARATTERISTICI PER IL PERIODO 1944-1947, 1949-1952 e 1954

Q max (m^3/s)	90.80	**90.80**	38.20	35.40	39.30	38.00	50.90	24.80	19.90	38.00	35.40	83.10	83.70
Q media (m^3/s)	2.50	2.48	3.63	3.13	2.25	2.38	1.27	*0.48*	0.62	1.23	2.51	**5.26**	4.92
Q minima (m^3/s)	0.08	0.18	0.22	0.14	0.10	0.12	0.09	*0.08*	*0.08*	*0.08*	0.09	0.11	0.40
Q med. ($l/s.\ km^2$)	57.7	57.3	83.8	72.3	52.0	55.0	29.3	*11.1*	14.3	28.4	58.0	**121.5**	113.6
Deflusso (mm)	1823.7	153.4	202.9	193.7	134.4	147.4	75.8	*29.7*	38.5	73.6	155.4	**314.8**	304.1
Afflus. meteor. (mm)	2150.7	142.9	187.4	201.6	174.3	198.7	106.2	*69.4*	137.7	144.0	223.6	**350.1**	214.8
Coeffic. di deflusso	0.85	1.07	1.08	0.96	0.77	0.74	0.71	0.43	0.28	0.51	0.69	0.90	1.41

DURATA DELLE PORTATE

Giorni	1955	1944-1947, 1949-1952 e 1954
	m^3/s	m^3/s
10	8.49	15.70
91	1.41	2.34
182	0.58	0.72
274	0.25	0.30
355	0.12	0.09

SCALA NUMERICA DELLE PORTATE

Altezza idrometrica m	Portata m^3/s	Altezza idrometrica m	Portata m^3/s	Altezza idrometrica m	Portata m^3/s	Altezza idrometrica m	Portata m^3/s
Dal 1° gen. al 6 gen.		0.90	13.70	0.20	0.25	1.00	17.40
0.20	0.29	Dal 7 gen.		0.40	1.48	1.20	26.00
0.30	1.05	0.05	0.12	0.60	4.72	1.40	36.60
0.50	3.50	0.10	0.13	0.80	10.60	1.70	56.20

Con variazioni.

51. — TARO a S. MARIA (Mr)

CARATTERISTICHE DELLA STAZIONE: Bacino di dominio km^2 30.0; altitudine max 1735 *m* s. m. (M. Penna); media 1065 *m* s. m.; zero idrometrico 711.60 *m* s. m.; distanza dalla confluenza col Po *km* 151 circa; inizio osservazioni 10 giu. 1952; inizio misure giu. 1952. Altezza idrometrica max *m* 2.90 (21 ott. 1952); minima *m* 0.17 (vari ago. 1953). Portata max m^3/s 321.00 (21 ott. 1952); minima m^3/s 0.09 (8÷10 lug. 1954); media (1953÷1955) m^3/s 1.24.

PORTATE MEDIE GIORNALIERE in m^3/s

GIORNO	Gennaio	Febbraio	Marzo	Aprile	Maggio	Giugno	Luglio	Agosto	Settembre	Ottobre	Novembre	Dicembre
1	0.33	0.54	0.51	**1.24**	0.27	0.29	0.65	0.16	0.23	0.62	0.47	0.79
2	0.33	0.93	0.38	0.93	0.27	0.27	0.65	0.16	0.23	0.65	0.41	2.55
3	0.33	3.02	0.29	0.88	0.27	0.27	0.62	0.18	0.20	0.65	0.38	**1.53**
4	0.38	2.25	0.24	0.93	0.27	0.27	0.62	0.18	*0.14*	0.65	0.41	**1.86**
5	0.50	1.59	0.29	0.93	0.27	0.25	0.58	0.18	*0.14*	0.69	0.41	0.93
6	2.65	1.45	0.24	0.83	0.27	*0.24*	0.54	0.18	*0.14*	0.69	0.38	0.79
7	**6.86**	1.31	0.24	0.79	0.27	*0.24*	0.50	0.18	**5.00**	0.69	0.36	0.69
8	4.25	1.18	0.24	0.74	0.24	*0.24*	0.44	0.18	1.68	0.69	*0.33*	0.65
9	2.70	1.05	0.23	0.74	0.24	*0.24*	0.41	0.16	1.18	0.69	0.36	0.62
10	2.04	0.93	0.23	0.74	0.23	1.95	0.38	0.15	1.24	0.65	**1.98**	0.62
11	1.68	0.74	0.23	0.74	0.23	**9.08**	0.38	0.15	1.38	0.65	1.03	*0.58*
12	1.45	0.69	0.21	0.69	0.21	4.68	0.36	0.15	1.24	0.62	0.69	*0.58*
13	1.24	0.62	0.21	0.65	0.21	2.57	0.36	0.15	0.99	0.62	0.58	0.62
14	1.24	0.54	0.20	0.62	*0.20*	1.59	0.33	0.15	0.93	0.62	0.58	1.65
15	1.12	0.50	0.20	0.58	**0.93**	1.38	0.33	0.15	0.83	0.65	0.62	**6.75**
16	6.17	*0.44*	0.18	0.54	0.74	1.18	0.33	0.15	0.79	0.69	0.54	2.38
17	4.17	4.81	0.18	0.50	0.58	1.05	0.31	0.15	0.79	0.74	0.47	2.15
18	2.46	**24.90**	0.18	0.47	0.74	0.93	0.29	0.15	0.79	0.79	0.47	1.77
19	1.86	7.21	*0.16*	0.44	0.69	0.88	0.27	0.15	0.79	0.79	0.44	1.52
20	1.52	4.17	0.33	0.44	0.65	0.83	0.24	0.15	0.74	0.93	0.38	1.52
21	1.05	2.36	**13.80**	0.44	0.50	0.83	0.21	0.15	0.69	**2.44**	0.38	1.38
22	0.88	1.68	4.40	0.41	0.44	0.83	0.20	0.15	0.69	0.75	0.41	1.20
23	0.83	2.55	2.36	0.41	0.41	0.83	0.18	*0.14*	0.65	0.47	0.41	1.20
24	0.69	4.76	1.77	0.41	0.41	0.83	*0.16*	*0.14*	0.62	0.41	0.41	1.20
25	0.54	3.09	1.59	0.38	0.38	0.79	*0.16*	*0.14*	0.62	0.36	0.41	1.12
26	0.47	1.59	1.45	0.33	0.36	0.79	**1.20**	0.20	0.62	0.33	0.36	0.99
27	0.41	1.12	1.45	0.29	0.31	0.79	0.33	0.18	0.62	0.33	*0.33*	0.99
28	0.36	0.65	1.38	*0.27*	0.29	0.74	0.29	0.20	0.62	0.33	*0.33*	0.88
29	0.31		1.31	*0.27*	0.29	0.74	0.27	0.20	0.62	*0.31*	0.36	0.88
30	0.29		1.31	*0.27*	0.29	0.69	0.21	0.23	0.62	*0.31*	0.86	1.18
31	*0.27*		1.24		0.29		0.17	**0.48**		0.36		1.18

ELEMENTI CARATTERISTICI PER L'ANNO 1955

	ANNO	Gennaio	Febbraio	Marzo	Aprile	Maggio	Giugno	Luglio	Agosto	Settem.	Ottobre	Novem.	Dicemb.
Q max (m^3/s)	24.90	6.86	**24.90**	13.80	1.24	0.93	9.08	1.20	0.48	5.00	2.44	1.98	6.75
Q media (m^3/s)	0.96	1.59	**2.74**	1.19	0.60	0.38	1.21	0.39	*0.17*	0.86	0.65	0.52	1.38
Q minima (m^3/s)	0.14	0.27	**0.44**	0.16	0.27	0.20	0.24	0.16	*0.14*	*0.14*	0.31	0.33	0.58
Q med. ($l/s.\ km^2$)	32.0	53.0	**91.3**	39.7	20.0	12.7	40.3	13.0	*5.7*	28.7	21.7	17.3	46.0
Deflusso (*mm*)	1010.0	142.2	**220.8**	106.6	51.6	33.8	104.5	34.5	*15.6*	74.4	58.1	44.8	123.1
Afflus. meteor. (*mm*)	1670.0	180.1	**346.7**	93.5	*3.9*	74.0	152.4	113.4	78.9	125.6	102.7	153.4	245.4
Coeffic. di deflusso	0.60	0.79	0.64	1.14	13.24	0.46	0.69	0.30	0.20	0.59	0.57	0.29	**0.50**

ELEMENTI CARATTERISTICI PER IL PERIODO 1953-1954

Q max (m^3/s)	43.00	10.70	5.02	7.15	4.58	10.50	3.55	12.00	8.64	6.31	**43.00**	20.30	36.70
Q media (m^3/s)	1.41	0.87	*0.48*	1.17	1.13	1.98	0.69	0.50	0.82	1.06	2.76	2.14	**2.93**
Q minima (m^3/s)	0.09	0.25	0.12	0.12	0.32	0.32	0.16	*0.09*	0.10	0.20	0.21	0.36	0.33
Q med. ($l/s.\ km^2$)	47.0	29.0	*16.0*	39.0	37.7	66.0	23.0	16.7	27.3	35.3	92.0	71.3	**97.7**
Deflusso (*mm*)	1456.8	77.7	*39.2*	104.6	97.7	176.1	59.9	44.2	73.4	91.4	246.0	185.2	**261.4**
Afflus. meteor. (*mm*)	2016.5	58.6	*58.3*	180.2	128.3	219.4	130.9	77.2	193.0	168.3	**350.9**	214.4	237.0
Coeffic. di deflusso	0.72	1.33	0.67	0.58	**0.76**	0.80	**0.46**	0.57	0.38	0.54	0.70	**0.86**	1.10

DURATA DELLE PORTATE

Giorni	1955	1953-1954
	m^3/s	m^3/s
10	4.76	6.31
91	0.93	1.37
182	0.58	0.68
274	0.29	0.32
355	0.15	0.12

SCALA NUMERICA DELLE PORTATE

Altezza idrometrica *m*	Portata m^3/s	Altezza idrometrica *m*	Portata m^3/s	Altezza idrometrica *m*	Portata m^3/s	Altezza idrometrica *m*	Portata m^3/s
0.48	0.14	0.90	2.04	1.30	9.89	2.00	63.00
0.60	0.36	1.00	3.20	1.40	13.60	2.20	95.00
0.70	0.69	1.10	4.82	1.60	24.10	2.40	138.00
0.80	1.24	1.20	7.01	1.80	40.00	2.61	198.00

Con variazioni.

52. — SISSOLA a PONTE STRAMBO (M)

CARATTERISTICHE DELLA STAZIONE: Bacino di dominio km^2 16.7; altitudine max 1651 m s. m. (M. Trevine); altitudine media 1072 m s. m.; zero idrometrico 590 m s. m., distanza dalla confluenza col Taro km 0.17. Inizio osservazioni gen. 1954; inizio misure lug. 1952. Altezza idrometrica max m 1.30 (1 dic. 1954); minima m 0.14 (22÷25 ago. 1955). Portata max m^3/s 8.71 (1 dic. 1954); minima m^3/s 0.08 (vari lug. 1952 e ago. 1953 e 1955); media (1954÷55) m^3/s 0.75.

PORTATE MEDIE GIORNALIERE in m^3/s

GIORNO	Gennaio	Febbraio	Marzo	Aprile	Maggio	Giugno	Luglio	Agosto	Settembre	Ottobre	Novembre	Dicembre
1	0.58	0.67	1.41	**0.90**	0.31	0.17	0.15	**0.13**	0.11	0.17	0.45	0.76
2	0.54	0.71	1.31	0.81	0.31	0.17	0.15	**0.13**	*0.09*	0.17	0.56	**2.01**
3	0.54	1.65	1.27	0.76	0.31	0.17	0.17	**0.13**	*0.09*	0.15	0.48	1.41
4	*0.51*	0.97	1.22	0.72	0.31	0.17	0.17	**0.13**	*0.09*	0.15	0.52	1.08
5	0.54	0.88	1.22	0.68	0.31	*0.15*	0.31	**0.13**	*0.09*	0.19	0.48	0.85
6	0.71	0.93	1.17	0.68	0.28	*0.15*	0.19	0.11	0.11	0.17	0.48	0.75
7	1.14	0.80	1.12	0.64	0.28	*0.15*	0.19	0.11	**3.31**	0.17	0.48	0.68
8	1.06	0.76	1.12	0.64	0.28	*0.15*	0.17	0.11	0.38	0.15	0.45	0.68
9	1.01	0.71	1.12	0.64	0.25	0.99	0.17	0.11	0.31	0.15	0.52	0.64
10	0.97	0.67	1.08	0.60	0.25	0.64	0.17	0.11	0.60	0.15	**2.01**	0.60
11	0.93	0.64	1.08	0.60	0.25	**1.65**	0.17	0.11	0.68	*0.13*	1.31	0.60
12	0.88	0.64	1.08	0.60	0.25	0.76	0.15	0.11	0.45	*0.13*	0.60	0.60
13	0.88	0.61	1.12	0.56	0.22	0.52	0.15	0.11	0.41	*0.13*	0.68	*0.56*
14	0.84	0.61	1.12	0.56	0.22	0.45	0.17	**0.13**	0.41	*0.13*	0.68	0.60
15	0.84	*0.58*	1.17	0.52	0.41	0.38	0.15	**0.13**	0.38	*0.13*	0.64	0.60
16	1.14	*0.58*	1.17	0.52	0.28	0.31	0.17	0.11	0.34	*0.13*	0.60	1.41
17	**1.93**	2.28	1.22	0.48	0.25	0.31	0.15	0.11	0.31	0.15	0.56	1.27
18	1.31	**4.87**	1.22	0.48	**0.72**	0.28	0.13	0.11	0.28	0.22	0.56	1.22
19	1.10	3.12	1.22	0.45	0.38	0.25	0.13	0.09	0.28	0.17	0.52	1.03
20	1.01	2.22	1.17	0.45	0.28	0.28	0.13	0.09	0.25	0.17	0.52	1.08
21	0.93	1.70	**4.07**	0.41	0.25	0.31	0.13	0.09	0.25	**3.19**	0.48	0.99
22	0.84	1.65	2.44	0.41	0.25	0.31	*0.11*	*0.08*	0.22	0.64	0.48	0.90
23	0.80	1.81	1.75	0.38	0.22	0.28	*0.11*	*0.08*	0.19	0.56	0.45	0.81
24	0.76	3.64	1.36	0.38	0.22	0.22	*0.11*	*0.08*	0.19	0.48	0.45	0.81
25	0.71	1.96	1.31	0.34	0.19	0.17	0.13	*0.08*	0.17	0.38	0.45	0.76
26	0.67	1.75	1.31	0.34	0.19	*0.15*	**0.56**	0.09	0.17	0.31	*0.41*	0.76
27	0.67	1.55	1.27	*0.31*	*0.17*	0.19	0.19	0.09	0.17	0.25	*0.41*	0.72
28	0.64	1.51	1.17	*0.31*	*0.17*	0.17	0.28	**0.13**	0.17	0.25	*0.41*	0.68
29	0.64		1.12	*0.31*	*0.17*	*0.15*	0.15	0.11	0.19	0.25	0.45	0.64
30	0.61		1.08	*0.31*	*0.17*	*0.15*	0.13	**0.13**	0.17	0.25	0.85	0.76
31	0.61		*0.99*		*0.17*		0.13	**0.13**		0.31		0.68

ELEMENTI CARATTERISTICI PER L'ANNO 1955

	ANNO	Gennaio	Febbraio	Marzo	Aprile	Maggio	Giugno	Luglio	Agosto	Settem.	Ottobre	Novem.	Dicemb.
Q max (m^3/s) . .	4.87	1.93	**4.87**	4.07	0.90	0.72	1.65	0.56	0.13	3.31	3.19	2.01	2.01
Q media (m^3/s) .	0.59	0.85	**1.45**	1.34	0.53	0.27	0.34	0.17	*0.11*	0.36	0.32	0.60	0.87
Q minima (m^3/s) .	0.08	0.51	0.58	0.99	0.31	0.17	0.15	0.11	*0.08*	0.09	0.13	0.41	0.56
Q med. ($l/s.\ km^2$) .	35.3	50.9	**86.8**	80.2	31.7	16.2	20.4	10.2	*6.6*	21.6	19.2	35.9	52.1
Deflusso (mm) . .	1123.1	136.3	209.4	**214.6**	81.7	43.0	52.8	27.8	*17.5*	56.2	51.6	92.8	139.4
Afflus. meteor. (mm)	1638.0	191.3	**346.7**	158.6	*9.6*	77.0	121.8	62.4	52.4	145.5	144.0	130.4	198.3
Coeffic. di deflusso .	0.69	0.71	0.60	1.35	8.51	0.56	0.43	0.45	0.33	0.39	0.36	0.71	0.70

DURATA DELLE PORTATE

Giorni	1955
	m^3/s
10	2.01
91	0.76
182	0.45
274	0.17
355	0.09

SCALA NUMERICA DELLE PORTATE

Altezza idrometrica m	Portata m^3/s	Altezza idrometrica m	Portata m^3/s	Altezza idrometrica m	Portata m^3/s	Altezza idrometrica m	Portata m^3/s
Fino al 16 feb.		Dal 17 feb.		0.30	0.52	0.70	2.44
0.40	0.39	0.14	0.08	0.40	0.94	0.80	3.00
0.54	0.97	0.20	0.19	0.50	1.41	1.00	4.37
0.68	1.60	0.25	0.34	0.60	1.91	1.25	7.88

Con variazioni.

53. — TARO a PIANE DI CARNIGLIA (Mr)

CARATTERISTICHE DELLA STAZIONE: Bacino di dominio km^2 90.5; altitudine max 1735 *m* s. m. (M. Penna); altitudine media 970 *m* s. m.; zero idrometrico 512.50 *m* s. m.; distanza dalla confluenza col Po *km* 134 circa. Inizio osservazioni 1928; inizio misure apr. 1934. Altezza idrometrica max *m* 3.62 (15 ott. 1953); minima *m* -0.10 (vari lug.-ago. 1943). Portata max m^3/s 438.00 (15 ott. 1953); minima m^3/s 0.27 (26 ago. 1934); media (1934-43 e 1949÷1955) m^3/s 5.03.

PORTATE MEDIE GIORNALIERE in m^3/s

GIORNO	Gennaio	Febbraio	Marzo	Aprile	Maggio	Giugno	Luglio	Agosto	Settembre	Ottobre	Novembre	Dicembre
1	2.20	*2.00*	7.00	**6.10**	1.60	1.12	1.31	0.64	1.60	0.93	3.00	7.45
2	2.20	2.40	6.55	5.20	1.60	1.12	1.21	0.64	0.93	0.93	3.40	15.00
3	2.40	11.00	6.10	4.30	1.60	1.12	1.12	0.93	0.83	0.83	2.80	15.10
4	2.40	9.37	5.65	3.85	1.40	1.12	1.02	0.74	0.74	0.74	2.60	10.50
5	2.40	5.65	5.65	3.85	1.40	1.12	0.93	0.64	0.55	0.83	2.80	7.90
6	5.08	4.75	5.20	3.85	1.40	*1.02*	1.12	0.64	*0.45*	0.83	2.60	6.55
7	**19.40**	3.85	*4.75*	3.85	1.40	*1.02*	1.02	0.64	**12.80**	0.83	2.80	5.65
8	17.00	3.20	*4.75*	3.40	1.31	1.21	1.02	0.64	7.62	0.83	2.40	4.75
9	11.50	3.00	*4.75*	3.40	1.31	1.93	0.93	0.64	5.34	0.83	3.00	4.30
10	7.45	2.80	*4.75*	3.20	1.31	4.19	0.93	*0.55*	4.58	0.83	**17.80**	3.40
11	6.10	2.60	*4.75*	3.00	1.31	**9.23**	0.93	*0.55*	6.55	0.83	12.30	3.20
12	6.10	2.40	*4.75*	2.80	1.31	7.38	0.83	*0.55*	3.85	0.83	8.39	3.20
13	5.65	2.40	*4.75*	2.60	1.31	**4.30**	0.83	*0.55*	3.00	*0.64*	7.00	3.00
14	5.20	2.40	*4.75*	2.60	1.31	2.80	0.83	0.64	2.80	0.74	7.00	3.71
15	5.20	2.20	5.20	2.40	1.80	2.20	0.83	0.64	2.20	0.74	5.65	**26.50**
16	15.00	2.20	5.20	2.40	2.20	1.80	0.83	0.64	1.60	0.74	4.75	15.50
17	17.60	13.00	5.65	2.40	1.60	1.60	0.74	0.64	1.31	0.74	4.30	12.80
18	11.30	**39.90**	5.65	2.20	2.20	1.60	0.74	0.64	1.31	1.02	3.85	10.90
19	8.39	19.90	5.65	2.20	**2.40**	1.60	0.55	0.64	1.21	0.93	3.20	8.88
20	6.10	14.50	5.65	2.20	1.80	1.80	0.55	0.64	1.31	0.83	3.00	9.37
21	4.30	11.30	**30.60**	2.20	1.60	2.00	0.45	0.64	1.21	**12.60**	2.60	8.39
22	3.40	9.86	19.60	2.20	1.60	2.00	0.45	0.64	1.12	9.11	2.60	7.00
23	3.20	10.90	12.10	2.20	1.40	1.80	0.45	0.64	1.02	4.75	2.60	5.65
24	3.00	16.90	10.80	2.00	1.40	1.60	*0.40*	0.64	0.93	3.20	2.40	5.65
25	2.80	13.30	9.86	2.00	1.31	1.40	0.64	0.64	0.93	2.60	2.20	5.20
26	2.60	10.80	9.37	1.80	1.21	1.31	**5.00**	0.93	0.93	2.20	2.20	3.85
27	2.60	8.88	8.88	1.60	1.21	1.21	1.49	0.93	0.93	1.80	2.00	3.20
28	2.40	7.90	8.39	1.60	1.21	1.60	2.10	0.93	0.93	1.80	*1.80*	3.00
29	2.20		7.90	1.60	1.21	1.60	1.21	0.93	1.02	1.60	2.00	*2.80*
30	2.00		7.45	*1.40*	1.21	1.31	1.02	0.83	0.93	1.31	6.58	3.85
31	*1.80*		6.55		*1.12*		0.83	1.21		1.40		5.20

ELEMENTI CARATTERISTICI PER L'ANNO 1955

	ANNO	Gennaio	Febbraio	Marzo	Aprile	Maggio	Giugno	Luglio	Agosto	Settem.	Ottobre	Novem.	Dicemb.
Q max (m^3/s)	39.90	19.40	**39.90**	30.60	6.10	2.40	9.23	5.00	1.21	12.80	12.60	17.80	26.50
Q media (m^3/s)	3.86	6.10	**8.55**	7.70	2.81	1.49	2.17	1.04	*0.70*	2.35	1.90	4.32	7.47
Q minima (m^3/s)	0.40	1.80	2.00	4.75	1.40	1.12	1.02	*0.40*	0.55	0.45	0.64	1.80	2.80
Q med. ($l/s.\ km^2$)	42.7	67.4	**94.5**	85.1	31.0	16.5	24.0	11.5	7.7	26.0	21.0	47.7	82.5
Deflusso (*mm*)	1343.3	180.4	**228.5**	227.8	80.6	44.0	62.2	30.8	*20.8*	67.3	56.2	123.7	221.0
Afflus. meteor. (*mm*)	1629.0	177.2	**333.3**	125.8	*8.9*	67.5	134.5	90.7	66.2	130.2	130.2	145.8	218.7
Coeffic. di deflusso	0.82	1.02	0.69	1.81	9.06	0.65	0.46	0.34	0.31	0.52	0.43	0.85	1.01

ELEMENTI CARATTERISTICI PER IL PERIODO 1934-1943 e 1949-1954

Q max (m^3/s)	154.00	121.00	73.30	104.00	51.10	33.50	79.60	9.74	33.90	96.00	95.20	**154.00**	81.40
Q media (m^3/s)	5.10	6.44	7.12	6.97	5.37	5.27	3.30	*1.16*	1.27	2.47	5.30	**9.95**	6.76
Q minima (m^3/s)	0.27	0.50	0.57	0.80	0.63	0.57	0.44	0.30	*0.27*	0.34	0.30	0.56	0.80
Q med. ($l/s.\ km^2$)	56.4	71.2	78.7	77.0	59.3	58.2	36.5	*12.8*	14.0	27.3	58.6	**109.9**	74.7
Deflusso (*mm*)	1776.3	190.4	191.9	206.1	**153.9**	155.6	94.4	*34.5*	37.1	70.8	156.5	**285.0**	200.1
Afflus. meteor. (*mm*)	2089.8	183.6	176.8	191.1	153.2	177.6	127.4	*58.7*	117.5	156.6	225.8	**317.6**	203.9
Coeffic. di deflusso	0.85	1.04	1.09	1.08	1.00	0.88	0.74	0.59	0.32	0.45	0.69	0.90	0.98

DURATA DELLE PORTATE

Giorni	1955 m^3/s	1934-1943 e 1949-1954 m^3/s
10	16.90	26.20
91	4.75	5.00
182	2.20	2.41
274	1.12	1.10
355	0.55	0.40

SCALA NUMERICA DELLE PORTATE

Altezza idrometrica *m*	Portata m^3/s	Altezza idrometrica *m*	Portata m^3/s	Altezza idrometrica *m*	Portata m^3/s	Altezza idrometrica *m*	Portata m^3/s
1.00	0.45	1.20	3.40	1.50	17.70	1.90	42.10
1.05	0.93	1.25	5.65	1.60	22.60	2.00	50.80
1.10	1.40	1.30	7.90	1.70	28.10	2.20	71.70
1.15	2.40	1.40	12.80	1.80	34.60	2.40	98.40

Con variazioni.

54. — TARO a PRADELLA (Mr) (1)

CARATTERISTICHE DELLA STAZIONE: Bacino di dominio km^2 298; altitudine max 1735 *m* s. m. (M. Penna); altitudine media 834 *m* s. m.; zero idrometrico 425.00 *m* s. m.; distanza dalla confluenza col Po *km* 122. Inizio osservazioni 1938; inizio misure set. 1938. Altezza idrometrica max *m* 4.70 (17 nov. 1940); minima *m* » (2). Portata max m^3/s 1250.00 (17 nov. 1940); minima m^3/s 0.60 (3 set. 1953); media (1939-42 e 1952÷1955) m^3/s 10.70.

PORTATE MEDIE GIORNALIERE in m^3/s

GIORNO	Gennaio	Febbraio	Marzo	Aprile	Maggio	Giugno	Luglio	Agosto	Settembre	Ottobre	Novembre	Dicembre
1	4.86	7.19	15.20	**10.90**	3.66	1.93	1.97	1.22	2.30	0.99	9.25	13.40
2	*4.65*	10.20	13.30	9.63	3.46	1.80	1.79	1.16	1.60	0.99	9.98	41.00
3	4.68	23.80	12.20	8.60	3.68	1.69	1.63	1.41	1.10	0.96	6.43	26.20
4	4.86	18.80	11.40	8.38	3.68	*1.34*	1.52	1.26	0.95	0.99	5.38	23.30
5	4.87	12.70	11.70	7.62	3.58	1.54	1.74	1.11	*0.80*	1.04	5.59	11.80
6	7.86	12.20	11.20	7.62	3.26	1.47	2.60	**2.02**	*0.80*	1.04	5.19	10.30
7	44.50	12.70	10.10	6.98	3.10	1.40	1.97	1.44	**20.20**	0.99	4.78	8.49
8	39.80	11.20	10.10	6.98	3.26	1.76	1.91	1.06	10.20	0.91	4.59	7.30
9	21.20	10.20	10.10	6.77	2.93	2.22	1.58	1.00	5.18	0.86	5.53	6.02
10	16.10	8.63	*9.86*	6.76	2.70	6.45	1.39	0.95	5.44	0.88	**34.00**	5.57
11	15.20	8.12	*9.86*	6.56	2.49	**10.10**	1.42	0.85	6.45	0.98	17.60	5.37
12	15.20	7.62	10.70	5.68	2.61	9.52	1.45	0.83	4.59	0.99	11.30	5.37
13	13.90	6.77	11.70	5.30	2.38	5.61	1.31	0.99	3.73	0.92	8.72	*5.18*
14	13.80	6.34	11.90	5.07	1.95	4.58	1.29	1.07	3.51	0.92	7.73	5.94
15	12.70	5.46	12.70	4.96	4.91	3.68	1.30	1.15	2.90	0.85	7.30	**83.00**
16	**76.10**	*5.26*	13.60	4.87	**5.60**	4.77	1.29	1.02	2.60	*0.84*	6.45	28.40
17	58.70	68.30	16.40	4.67	4.38	3.94	1.10	0.95	1.86	0.85	5.49	24.80
18	29.20	**164.00**	18.30	4.46	4.60	2.37	1.02	0.88	1.57	1.96	5.19	19.50
19	20.00	64.00	12.60	4.26	4.87	2.14	0.99	0.84	1.46	1.67	4.89	15.30
20	15.80	33.00	14.20	4.26	4.25	2.59	0.97	0.83	1.39	1.24	4.69	16.80
21	12.70	21.40	**137.00**	4.18	3.87	4.78	0.89	0.89	1.39	**27.60**	4.59	15.90
22	11.20	17.60	52.60	4.07	3.47	5.08	0.86	*0.65*	1.26	14.40	4.40	12.30
23	10.20	22.90	28.60	3.97	3.13	5.26	0.87	*0.65*	1.14	7.70	4.19	10.80
24	9.14	51.70	22.50	3.88	2.98	3.91	*0.81*	*0.65*	1.10	5.47	3.99	10.30
25	8.65	32.10	19.60	4.09	2.82	2.01	0.87	*0.65*	1.05	4.57	3.78	9.76
26	8.16	23.20	18.30	4.28	2.52	1.82	**5.15**	0.96	1.01	3.77	3.48	8.49
27	7.62	18.90	18.30	4.08	2.30	1.79	3.05	1.02	1.00	3.22	*3.14*	7.52
28	7.17	16.90	16.40	3.98	2.15	3.32	4.27	1.10	1.01	3.13	*3.14*	6.45
29	6.75		15.20	3.76	2.03	3.95	2.78	0.95	1.25	2.82	3.47	5.80
30	6.33		13.90	*3.66*	1.91	3.82	1.68	0.87	1.05	2.43	8.35	6.86
31	5.91		12.20		*1.76*		1.35	1.67		3.78		7.71

ELEMENTI CARATTERISTICI PER L'ANNO 1955

	ANNO	Gennaio	Febbraio	Marzo	Aprile	Maggio	Luglio	Giugno	Agosto	Settem.	Ottobre	Novem.	Dicemb.
Q max (m^3/s)	164.00	76.10	**164.00**	137.00	10.90	5.60	10.10	5.15	2.02	20.20	27.60	34.00	83.00
Q media (m^3/s)	8.63	16.70	**25.00**	19.40	5.68	3.24	3.55	1.70	*1.04*	3.00	3.22	7.09	15.00
Q minima (m^3/s)	0.65	4.65	5.26	9.86	3.66	1.76	1.34	0.81	*0.65*	0.80	0.84	3.14	5.18
Q med. ($l/s.\ km^2$)	29.0	56.0	**83.9**	65.1	**19.1**	10.9	11.9	5.7	*3.5*	10.1	10.8	23.8	50.3
Deflusso (*mm*)	913.3	150.1	**203.3**	174.5	49.4	29.1	30.9	15.3	*9.3*	26.1	28.9	61.6	134.8
Afflus. meteor. (*mm*)	1386.0	152.1	**284.4**	129.1	*5.5*	39.4	117.0	83.1	79.6	102.6	101.2	118.0	174.0
Coeffic. di deflusso	0.66	0.99	0.71	1.35	8.98	0.74	0.26	0.18	0.12	0.25	0.29	0.52	0.77

ELEMENTI CARATTERISTICI PER IL PERIODO 1939-1942 e 1952-1954

Q max (m^3/s)	600.00	102.00	154.00	129.00	59.50	94.80	106.00	18.80	68.40	43.30	275.00	**600.00**	275.00
Q media (m^3/s)	11.00	11.50	12.50	13.30	11.60	13.90	7.55	*2.75*	3.69	4.67	15.20	**19.60**	15.90
Q minima (m^3/s)	0.61	2.46	2.07	3.68	1,69	2.21	0.89	0.64	0.73	*0.61*	0.88	1.06	2.30
Q med. ($l/s.\ km^2$)	36.9	38.6	41.9	44.6	38.9	46.6	25.3	*9.2*	12.4	15.7	51.0	**65.8**	53.4
Deflusso (*mm*)	1164.0	102.9	102.6	119.6	100.4	124.9	65.6	*24.6*	33.1	40.2	136.4	**171.0**	142.7
Afflus. meteor. (*mm*)	1633.7	122.8	119.8	120.9	124.8	157.1	110.4	*59.2*	109.3	122.8	**212.7**	208.6	165.3
Coeffic. di deflusso	0.71	0.84	0.86	0.99	0.80	0.80	0.59	0.42	0.30	0.33	0.64	0.82	0.86

DURATA DELLE PORTATE

Giorni	1955	1939-1942 e 1952-1954
	m^3/s	m^3/s
10	44.50	53.60
91	10.10	10.80
182	4.59	5.63
274	1.68	3.13
355	0.85	0.88

SCALA NUMERICA DELLE PORTATE (3)

Altezza idrometrica *m*	Portata m^3/s	Altezza idrometrica *m*	Portata m^3/s	Altezza idrometrica *m*	Portata m^3/s	Altezza idrometrica *m*	Portata m^3/s
0.00	0.00	0.40	10.50	1.00	63.70	1.80	195.00
0.10	0.50	0.50	16.70	1.20	90.10	2.00	239.00
0.20	2.30	0.60	23.90	1.40	121.00	2.20	287.00
0.30	5.44	0.80	41.60	1.60	156.00	2.38	334.00

(1) Il bilancio idrologico viene istituito tenendo conto sia delle portate derivate per uso industriale, sia di quelle tracimate al di sopra dell'opera di presa.
(2) Le altezze di magra non vengono riportate perché non presentano nessun interesse idrologico.
(3) Portate tracimate al di sopra dell'opera di presa.

55. — ENZA a SORBOLO (Mr)

CARATTERISTICHE DELLA STAZIONE: Bacino di dominio km^2 670; altitudine max 2016 m s. m. (Alpe di Succiso); altitudine media 620 m s. m.; zero idrometrico 24.09 m s. m.; distanza dalla confluenza col Po km 20 circa. Inizio osservazioni 1935; inizio misure 1935. Altezza idrometrica max m 11.65 (17 nov. 1940); minima m -0.29 (7-8 ago. 1943). Portata max m^3/s 442.00 (17 nov. 1940); minima m^3/s 0.00 (vari); media (1935-43 e 1948÷1955) m^3/s 11.20.

PORTATE MEDIE GIORNALIERE in m^3/s (1)

GIORNO	Gennaio	Febbraio	Marzo	Aprile	Maggio	Giugno	Luglio	Agosto	Settembre	Ottobre	Novembre	Dicembre
1	0.41	1.27	24.20	**15.20**	*0.05*	0.05	*0.05*	*0.05*	*0.05*	*0.05*	3.65	1.06
2	0.28	1.78	23.20	12.40	*0.05*	0.05	*0.05*	*0.05*	*0.05*	*0.05*	6.89	27.30
3	0.22	2.09	19.30	11.00	*0.05*	0.05	*0.05*	**0.16**	*0.05*	*0.05*	4.12	25.00
4	0.47	3.09	14.50	9.13	*0.05*	0.05	*0.05*	0.08	*0.05*	*0.05*	1.77	13.50
5	0.35	1.98	13.30	9.69	*0.05*	0.05	*0.05*	0.06	*0.05*	*0.05*	0.98	12.30
6	*0.14*	1.36	12.90	8.57	*0.05*	0.05	*0.05*	**0.06**	*0.05*	*0.05*	0.83	7.54
7	*0.14*	16.20	10.10	8.68	*0.05*	0.05	*0.05*	*0.05*	*0.05*	*0.05*	0.68	5.43
8	0.41	9.73	*10.00*	7.82	0.07	0.05	*0.05*	*0.05*	*0.05*	*0.05*	*0.53*	4.67
9	1.57	6.13	12.60	7.34	0.09	0.05	*0.05*	*0.05*	*0.05*	*0.05*	*0.53*	4.03
10	0.73	3.86	17.20	6.49	0.12	0.05	*0.05*	*0.05*	*0.05*	*0.05*	25.80	3.40
11	0.56	2.61	17.40	5.12	0.16	0.05	*0.05*	*0.05*	*0.05*	*0.05*	**44.40**	3.24
12	0.81	1.78	24.90	4.16	0.16	0.05	*0.05*	*0.05*	**0.06**	*0.05*	12.90	2.65
13	1.08	1.67	25.00	3.65	0.16	0.05	*0.05*	*0.05*	*0.05*	*0.05*	5.87	1.50
14	1.61	1.36	30.70	2.61	0.16	0.05	*0.05*	*0.05*	*0.05*	*0.05*	3.49	*0.61*
15	5.23	0.90	26.30	1.67	0.16	0.05	*0.05*	*0.05*	*0.05*	*0.05*	0.83	27.90
16	9.38	*0.81*	23.40	0.56	**1.12**	0.05	*0.05*	*0.05*	*0.05*	*0.05*	0.68	**48.60**
17	**54.10**	43.90	24.10	0.16	0.13	0.05	*0.05*	*0.05*	*0.05*	*0.05*	0.68	22.20
18	33.80	**154.00**	36.80	0.56	*0.05*	0.05	*0.05*	*0.05*	*0.05*	3.24	0.68	34.80
19	29.20	75.30	17.80	0.41	*0.05*	0.05	*0.05*	*0.05*	*0.05*	**16.40**	0.68	11.80
20	10.70	49.50	15.60	0.56	*0.05*	0.05	*0.05*	*0.05*	*0.05*	1.28	0.68	11.30
21	6.31	18.70	88.10	0.47	*0.05*	0.05	*0.05*	*0.05*	*0.05*	0.76	0.68	10.90
22	4.21	13.20	**180.00**	0.64	*0.05*	0.05	*0.05*	*0.05*	*0.05*	14.30	0.68	6.63
23	2.92	14.30	59.00	0.47	*0.05*	0.05	*0.05*	*0.05*	*0.05*	4.72	0.68	4.74
24	2.30	76.00	37.30	0.22	*0.05*	0.05	*0.05*	*0.05*	*0.05*	2.21	0.68	4.50
25	2.09	89.70	31.10	0.16	*0.05*	0.05	*0.05*	0.06	*0.05*	1.59	0.68	3.57
26	1.78	44.50	29.90	0.12	*0.05*	0.05	**0.34**	0.06	*0.05*	1.15	0.68	3.24
27	1.67	31.90	31.00	*0.05*	*0.05*	0.05	0.08	*0.05*	*0.05*	0.98	0.68	2.57
28	1.46	29.70	28.00	*0.05*	*0.05*	0.05	*0.05*	*0.05*	*0.05*	0.68	0.76	2.30
29	1.67		23.70	*0.05*	*0.05*	0.05	0.06	*0.05*	*0.05*	1.33	0.76	1.95
30	1.57		22.60	*0.05*	*0.05*	0.05	0.06	*0.05*	*0.05*	1.24	0.76	4.78
31	1.08		19.20		*0.05*		0.06	*0.05*		2.48		20.50

ELEMENTI CARATTERISTICI PER L'ANNO 1955

	ANNO	Gennaio	Febbraio	Marzo	Aprile	Maggio	Giugno	Luglio	Agosto	Settem.	Ottobre	Novem.	Dicemb.
Q max (m^3/s)	180.00	54.10	154.00	**180.00**	15.20	1.12	0.05	0.34	0.16	0.06	16.40	44.40	48.60
Q media (m^3/s)	6.75	5.75	24.90	**30.60**	3.94	0.11	*0.05*	0.06	0.06	*0.05*	1.72	4.12	10.80
Q minima (m^3/s)	0.05	0.14	0.81	10.00	*0.05*	*0.05*	*0.05*	*0.05*	*0.05*	*0.05*	*0.05*	0.53	0.61
Q med. ($l/s.\ km^2$)	10.1	8.6	37.2	**45.7**	5.9	0.2	*0.1*	*0.1*	*0.1*	*0.1*	2.6	6.1	16.1
Deflusso (mm)	317.8	23.0	89.9	**122.4**	15.2	0.4	*0.2*	0.3	*0.2*	*0.2*	6.9	16.0	43.1
Afflus. meteor. (mm)	990.0	76.5	**185.1**	121.3	*2.0*	36.9	62.4	80.2	49.3	53.3	101.6	102.3	119.1
Coeffic. di deflusso	0.32	0.30	0.49	1.01	7.60	0.01	0.00	0.00	0.00	0.00	0.07	0.16	0.36

ELEMENTI CARATTERISTICI PER IL PERIODO 1935-1943 e 1948-1954

Q max (m^3/s)	307.00	229.00	290.00	206.00	223.00	189.00	163.00	26.00	135.00	102.00	222.00	307.00	**150.00**
Q media (m^3/s)	11.40	15.30	**21.10**	19.70	15.40	15.40	4.38	*0.66*	0.81	3.14	8.47	19.70	13.90
Q minima (m^3/s)	0.00	*0.00*	0.17	0.15	0.10	0.33	*0.00*	*0.00*	*0.00*	*0.00*	*0.00*	*0.00*	*0.00*
Q med. ($l/s.\ km^2$)	17.0	22.8	**31.5**	29.4	23.0	23.0	6.5	*1.0*	1.2	4.7	12.7	29.4	20.8
Deflusso (mm)	538.6	61.4	76.7	**78.8**	59.3	61.7	17.0	*2.5*	3.2	12.2	33.9	76.3	55.6
Afflus. meteor. (mm)	1196.6	105.9	102.7	84.9	96.3	125.7	65.7	*41.2*	73.8	99.4	**152.6**	138.7	109.7
Coeffic. di deflusso	0.45	0.58	0.75	0.93	0.62	0.49	0.26	0.06	0.04	0.12	0.22	0.55	0.51

DURATA DELLE PORTATE

Giorni	1955	1935-1943 e 1948-1954
	m^3/s	m^3/s
10	48.60	68.70
91	4.50	12.90
182	0.41	3.54
274	0.05	0.24
355	0.05	0.00

SCALA NUMERICA DELLE PORTATE

Altezza idrometrica m	Portata m^3/s	Altezza idrometrica m	Portata m^3/s	Altezza idrometrica m	Portata m^3/s	Altezza idrometrica m	Portata m^3/s
Fino al 15 mag.		3.00	32.10	0.64	0.61	2.00	14.60
0.56	0.03	6.00	123.00	0.80	1.95	3.00	32.10
0.70	0.47	10.26	349.00	1.00	3.65	4.00	56.10
1.00	3.45	Dal 16 mag.		1.50	8.38	4.88	82.60

Con variazioni.

(1) Nel periodo estivo le portate naturali risultano alterate dalle derivazioni per uso irriguo.

56. — SECCHIA a CERRETO ALPI (Mr)

CARATTERISTICHE DELLA STAZIONE: Bacino di dominio km^2 12.0; altitudine max 2016 *m* s. m. (Alpe di Succiso); altitudine media 1299 *m* s. m.; zero idrometrico 870.00 *m* s. m.; distanza dalla confluenza col Po *km* 172 circa. Inizio osservazioni 1955; inizio misure set. 1954. Altezza idrometrica max *m* 1.73 (18 gen. 1955); minima *m* 0.77 (3 gen. e 6÷16 ott. 1955). Portata max m^3/s 167.00 (18 gen. 1955); minima m^3/s 0.13 (6÷16 ott. 1955).

PORTATE MEDIE GIORNALIERE in m^3/s

GIORNO	Gennaio	Febbraio	Marzo	Aprile	Maggio	Giugno	Luglio	Agosto	Settembre	Ottobre	Novembre	Dicembre
1	0.23	*0.37*	1.42	**1.53**	0.57	0.45	0.37	0.29	**0.23**	0.18	0.40	0.46
2	0.23	*0.37*	1.18	1.42	0.57	0.51	0.37	0.29	**0.23**	0.18	0.51	1.60
3	*0.18*	0.45	1.09	1.30	0.62	0.51	*0.33*	**0.33**	**0.23**	0.18	0.51	0.67
4	0.20	0.41	1.00	1.18	0.62	0.51	*0.33*	0.29	**0.23**	0.18	0.57	**0.64**
5	0.20	*0.37*	1.09	1.18	0.62	0.51	0.49	0.29	0.20	0.20	0.57	0.74
6	0.20	1.88	1.09	1.18	0.62	0.51	0.41	0.25	0.20	*0.13*	0.51	0.68
7	0.20	1.09	1.09	1.18	0.62	0.45	0.37	0.25	0.20	*0.13*	0.45	0.57
8	0.23	0.74	1.09	1.18	0.62	0.41	0.37	0.23	0.20	*0.13*	0.45	0.51
9	0.20	0.74	1.00	1.18	0.62	0.41	0.37	0.25	0.20	*0.13*	0.50	0.45
10	0.20	1.00	0.92	1.09	0.62	0.45	*0.33*	0.25	0.20	*0.13*	**2.12**	0.37
11	0.23	0.83	0.92	0.92	0.57	**0.62**	*0.33*	0.25	0.20	*0.13*	1.21	0.33
12	0.25	0.74	0.92	0.92	0.57	**0.62**	0.37	0.25	0.20	*0.13*	0.35	*0.29*
13	0.23	0.74	0.83	0.83	0.57	0.41	0.37	0.25	0.20	*0.13*	0.41	*0.29*
14	0.98	0.74	*0.74*	0.83	*0.51*	0.41	0.37	0.25	0.20	*0.13*	0.41	0.32
15	0.36	0.62	*0.74*	0.83	**2.79**	0.41	0.37	0.25	0.20	*0.13*	0.41	7.22
16	3.17	0.57	*0.74*	0.74	1.57	0.37	0.37	*0.20*	0.20	*0.13*	0.36	**9.45**
17	2.28	14.90	0.83	0.74	0.83	0.37	*0.33*	*0.20*	0.20	0.18	*0.20*	5.04
18	**27.40**	**17.20**	1.00	0.74	0.83	0.37	*0.33*	*0.20*	0.20	**1.59**	*0.20*	3.34
19	9.04	4.69	0.92	0.74	0.68	0.37	*0.33*	*0.20*	0.20	0.57	*0.20*	2.34
20	4.75	3.10	1.00	0.74	0.68	*0.29*	*0.33*	*0.20*	0.20	0.33	0.23	1.95
21	2.02	2.30	**7.99**	0.74	0.68	0.55	*0.33*	*0.20*	*0.18*	0.74	0.23	1.77
22	1.00	2.12	4.51	0.74	0.62	0.41	*0.33*	*0.20*	*0.18*	0.77	0.23	1.53
23	0.92	1.95	2.66	0.74	0.57	0.41	*0.33*	*0.20*	*0.18*	0.48	0.25	1.30
24	0.68	3.44	2.36	0.74	0.57	0.41	*0.33*	*0.20*	*0.18*	0.41	0.25	1.30
25	0.57	2.47	2.93	0.68	0.57	0.41	*0.33*	*0.20*	*0.18*	0.33	0.25	1.18
26	0.51	2.12	2.90	0.68	0.62	0.41	*0.33*	*0.20*	*0.18*	0.33	0.25	1.02
27	0.45	1.77	2.90	0.68	0.62	0.41	*0.33*	*0.20*	*0.18*	0.31	0.25	1.00
28	0.45	1.53	2.47	0.68	0.62	0.41	**1.85**	*0.20*	*0.18*	0.30	0.25	0.92
29	0.41		2.30	0.68	0.57	0.41	*0.33*	*0.20*	0.20	0.33	0.30	0.83
30	0.37		2.12	*0.62*	0.57	0.41	*0.33*	*0.20*	0.20	0.29	0.33	6.92
31	0.37		1.77		*0.51*		*0.33*	*0.20*		0.28		2.91

ELEMENTI CARATTERISTICI PER L'ANNO 1955

	ANNO	Gennaio	Febbraio	Marzo	Aprile	Maggio	Giugno	Luglio	Agosto	Settem.	Ottobre	Novem.	Dicemb.
Q max (m^3/s) . .	27.40	**27.40**	17.20	7.99	1.53	2.79	0.62	1.85	0.33	0.23	1.59	2.12	9.45
Q media (m^3/s) .	0.96	1.89	**2.47**	1.76	0.91	0.72	0.44	0.40	0.23	*0.20*	0.31	0.44	1.87
Q minima (m^3/s) .	0.13	0.18	0.37	0.74	0.62	0.51	0.29	0.33	0.20	0.18	*0.13*	0.20	0.29
Q med. ($l/s.\ km^2$) .	80.00	157.5	**205.8**	146.7	75.8	60.0	36.7	33.3	19.2	*16.7*	25.8	36.7	155.8
Deflusso (*mm*) . .	2529.6	421.3	**498.6**	392.5	197.5	160.0	95.0	89.2	51.6	*42.9*	69.0	94.8	417.2
Afflus. meteor. (*mm*)	2407.0	264.7	**442.6**	277.7	*20.2*	137.0	134.2	115.1	37.7	113.5	272.3	217.7	374.3
Coeffic. di deflusso .	1.05	1.59	1.13	1.41	9.78	1.17	0.71	0.77	1.37	0.38	0.25	0.44	1.11

DURATA DELLE PORTATE

Giorni	1955
	m^3/s
10	4.75
91	0.83
182	0.45
274	0.25
355	0.13

SCALA NUMERICA DELLE PORTATE

Altezza idrometrica *m*	Portata m^3/s	Altezza idrometrica *m*	Portata m^3/s	Altezza idrometrica *m*	Portata m^3/s	Altezza idrometrica *m*	Portata m^3/s
0.77	0.18	0.95	1.18	1.15	5.46	1.40	28.50
0.80	0.25	1.00	1.77	1.20	7.99	1.50	50.50
0.85	0.45	1.05	2.65	1.25	11.70	1.60	86.00
0.90	0.74	1.10	3.89	1.30	15.50	1.73	167.00

Con variazioni.

57. — SECCHIA a PONTE CAVOLA (Mr)

CARATTERISTICHE DELLA STAZIONE: Bacino di dominio km^2 341; altitudine max 2120 *m* s. m. (M. Cusna); altitudine media 965 *m* s. m.; zero idrometrico 316.25 *m* s. m.; distanza dalla confluenza col Po *km* 143. Inizio osservazioni 1935; inizio misure feb. 1935. Altezza idrometrica max *m* 2.32 (17 nov. 1940); minima *m* 0.10 (26 ott.1942). Portata max m^3/s 591.00 (21 ott. 1952); minima m^3/s 0.77 (4÷10 set. 1950); media (1936-43 e 1948-55) m^3/s 11.00.

PORTATE MEDIE GIORNALIERE in m^3/s

GIORNO	Gennaio	Febbraio	Marzo	Aprile	Maggio	Giugno	Luglio	Agosto	Settembre	Ottobre	Novembre	Dicembre
1	1.43	*4.10*	17.20	**17.20**	3.02	1.98	1.98	3.31	2.87	2.72	16.60	19.90
2	1.29	5.20	15.30	14.10	1.99	*1.76*	1.76	3.31	2.20	2.50	15.30	49.30
3	*1.24*	5.30	18.40	10.30	1.81	2.20	*1.56*	**9.09**	2.20	2.32	9.33	22.30
4	1.57	5.36	19.90	10.80	1.12	2.43	2.43	3.09	1.98	2.08	7.01	17.10
5	1.72	5.29	19.90	9.82	3.05	2.20	**10.80**	3.09	2.43	10.30	7.01	13.50
6	1.86	15.00	19.90	7.84	3.21	*1.76*	6.00	2.43	*1.66*	3.34	5.33	10.80
7	2.71	25.20	17.20	7.35	3.01	*1.76*	3.31	2.87	*1.66*	4.15	5.33	7.84
8	3.66	19.10	14.70	6.68	2.32	2.20	3.54	1.98	1.98	3.18	4.32	6.34
9	2.95	12.90	12.90	5.66	1.68	1.98	2.43	2.43	**6.96**	2.40	6.30	4.99
10	2.43	10.40	*11.80*	6.00	2.40	1.98	1.66	2.65	1.76	1.05	**88.70**	4.32
11	2.28	8.95	*11.80*	7.35	1.91	3.09	2.87	2.65	*1.66*	3.21	66.50	*3.98*
12	2.57	6.72	12.90	7.84	2.07	3.31	3.76	2.87	3.31	2.00	33.60	4.65
13	2.43	7.85	15.30	6.34	1.48	2.43	3.54	2.87	2.48	1.82	28.30	4.99
14	5.43	6.14	16.00	6.00	*1.08*	*1.76*	3.54	2.87	1.76	1.18	7.01	4.32
15	3.42	6.72	16.60	5.66	2.12	1.98	8.83	3.09	2.21	1.08	6.68	61.20
16	14.10	15.20	16.00	4.32	3.08	2.87	3.98	2.43	2.60	1.03	5.33	48.50
17	19.90	87.40	19.90	3.81	**3.98**	1.98	2.87	2.20	2.08	*1.00*	4.99	33.60
18	**34.00**	**109.00**	23.50	3.30	**3.98**	2.20	3.31	2.87	2.90	10.70	4.65	22.80
19	33.60	92.40	16.00	3.24	2.87	1.98	2.65	2.87	2.18	8.34	4.65	16.00
20	22.80	81.00	14.70	3.08	3.09	2.65	2.87	2.87	2.82	4.99	4.32	11.30
21	19.10	34.70	**100.00**	2.77	2.87	3.54	2.43	2.65	2.50	**23.00**	4.32	9.82
22	15.20	18.80	84.20	3.08	2.65	**4.32**	2.43	2.20	2.18	14.90	4.65	9.33
23	12.50	15.00	46.70	2.69	2.65	**4.32**	2.20	2.43	2.08	7.35	5.33	8.83
24	9.45	54.30	31.90	*2.60*	2.20	3.31	1.98	1.76	2.18	5.33	4.53	7.35
25	7.52	41.30	34.50	3.08	2.20	3.09	3.31	2.65	2.08	4.32	3.63	7.01
26	6.80	29.10	39.70	3.16	2.43	2.87	3.76	1.98	2.18	4.32	2.56	6.68
27	5.92	18.90	39.70	2.88	2.20	3.09	3.54	1.66	2.15	3.76	1.76	8.34
28	6.05	21.00	38.00	2.95	2.65	3.54	4.99	1.56	2.15	4.32	*1.54*	10.30
29	6.48		30.10	*2.60*	1.98	3.31	3.98	1.66	4.75	4.99	1.66	20.00
30	5.81		27.50	3.21	1.98	2.20	3.54	*1.45*	3.05	3.76	2.12	**84.70**
31	5.03		31.00		1.76		3.09	2.65		7.22		32.80

ELEMENTI CARATTERISTICI PER L'ANNO 1955

	ANNO	Gennaio	Febbraio	Marzo	Aprile	Maggio	Giugno	Luglio	Agosto	Settem.	Ottobre	Novem.	Dicemb.
Q max (m^3/s)	109.00	34.00	**109.00**	100.00	17.20	3.98	4.32	10.80	9.09	6.96	23.00	88.70	84.70
Q media (m^3/s)	9.71	8.43	**27.20**	26.90	5.86	*2.41*	2.60	3.51	2.73	2.50	4.92	12.10	18.50
Q minima (m^3/s)	1.00	1.24	4.10	11.80	2.60	1.08	1.76	1.56	1.45	1.66	*1.00*	1.54	3.98
Q med. ($l/s.\ km^2$)	28.5	24.7	**79.8**	78.9	17.2	*7.1*	7.6	10.3	8.0	7.3	14.4	35.5	54.3
Deflusso (*mm*)	897.6	66.2	193.1	**211.1**	44.5	*19.0*	19.8	27.6	21.4	*19.0*	38.7	92.1	145.1
Afflus. meteor. (*mm*)	1081.0	74.9	**198.4**	124.8	*13.6*	30.9	58.2	77.7	69.1	71.5	116.1	131.4	114.4
Coeffic. di deflusso	0.83	0.88	0.97	1.69	3.27	0.61	0.34	0.36	0.31	0.27	0.33	0.70	1.27

ELEMENTI CARATTERISTICI PER IL PERIODO 1936-1943 e 1948-1954

Q max (m^3/s)	207.00	74.70	121.00	121.00	97.50	156.00	85.60	15.20	56.20	87.50	**207.00**	135.00	84.00
Q media (m^3/s)	11.10	13.30	12.80	**14.50**	15.70	**18.40**	8.65	3.62	*3.41*	4.50	9.20	15.30	13.40
Q minima (m^3/s)	0.77	1.80	2.55	2.60	2.20	2.70	2.20	1.30	1.10	*0.77*	0.80	1.57	1.57
Q med. ($l/s.\ km^2$)	32.6	39.0	37.5	42.5	46.0	**53.9**	25.4	10.6	*10.0*	13.2	27.0	44.9	39.3
Deflusso (*mm*)	1023.3	104.5	92.0	113.9	119.1	**144.5**	65.8	28.5	*26.9*	34.5	72.3	116.1	105.2
Afflus. meteor. (*mm*)	1314.4	119.2	109.5	99.5	104.3	144.3	87.0	*47.5*	77.0	105.5	**151.4**	148.8	120.4
Coeffic. di deflusso	0.78	0.88	0.84	1.14	1.14	1.00	0.75	0.60	0.35	0.33	0.48	0.78	0.87

DURATA DELLE PORTATE

Giorni	1955	1936-1943 e 1948 - 1954
	m^3/s	m^3/s
10	61.20	40.00
91	9.45	13.40
182	3.54	7.30
274	2.43	3.90
355	1.45	1.35

SCALA NUMERICA DELLE PORTATE

Altezza idrometrica *m*	Portata m^3/s	Altezza idrometrica *m*	Portata m^3/s	Altezza idrometrica *m*	Portata m^3/s	Altezza idrometrica *m*	Portata m^3/s
Fino al 17 gen.		Dal 18 gen.		0.60	12.30	1.00	52.00
0.49	1.24	0.30	1.76	0.70	18.40	1.25	107.00
1.00	21.60	0.40	3.98	0.80	25.70	1.50	180.00
1.32	68.70	0.50	7.35	0.90	34.50	1.65	237.00

Con variazioni.

58. — SECCHIA a PONTE BACCHELLO (Mr)

CARATTERISTICHE DELLA STAZIONE: Bacino di dominio km^2 1292; altitudine max 2120 *m* s. m. (M. Cusna); altitudine media 606 *m* s. m.; zero idrometrico 21.47 *m* s. m.; distanza dalla confluenza col Po *km* 61.90. Inizio osservazioni 1922; inizio misure feb. 1922. Altezza idrometrica max *m* 8.68 (30 mag. 1939); minima *m* 0.10 (18÷19 ago. 1955). Portata max m^3/s 637 (30 mag. 1939); minima m^3/s 0.00 (vari); media 1923-43 e 1948-55) m^3/s 21.90.

PORTATE MEDIE GIORNALIERE in m^3/s (1)

GIORNO	Gennaio	Febbraio	Marzo	Aprile	Maggio	Giugno	Luglio	Agosto	Settembre	Ottobre	Novembre	Dicembre
1	1.60	*4.73*	38.90	**28.60**	**4.90**	**1.35**	0.43	0.32	0.74	*0.74*	31.50	*1.35*
2	1.40	5.75	33.20	24.20	**4.90**	**1.35**	0.43	1.44	0.74	*0.74*	32.90	**56.90**
3	*1.30*	5.75	29.00	20.30	**4.90**	1.04	0.43	5.51	0.74	*0.74*	18.20	53.80
4	1.50	5.75	24.60	16.60	**4.90**	0.89	0.41	**7.82**	0.74	1.50	11.60	29.30
5	1.50	5.75	24.30	17.50	**4.90**	0.74	0.36	1.09	0.74	6.04	7.78	21.50
6	1.70	5.92	23.20	15.90	**4.90**	0.59	2.41	0.32	0.59	4.97	10.30	17.00
7	1.70	24.60	17.80	15.50	**4.90**	0.44	1.67	0.40	*0.44*	1.74	6.26	13.80
8	3.22	19.10	*17.40*	15.90	**4.90**	0.43	0.40	7.10	*0.44*	4.61	4.90	11.40
9	6.85	13.60	18.00	16.10	**4.90**	*0.41*	0.36	1.04	0.59	2.82	4.90	8.04
10	3.17	11.80	24.30	16.80	4.73	*0.41*	0.40	0.20	2.65	1.19	103.00	8.20
11	2.50	9.85	34.90	15.00	4.73	*0.41*	0.41	0.20	1.04	1.19	**172.00**	8.20
12	2.24	8.41	38.20	14.20	4.56	*0.41*	0.41	0.20	**7.02**	1.50	52.10	4.77
13	2.12	7.25	35.80	16.10	4.39	*0.41*	0.43	0.24	2.01	1.50	29.80	5.75
14	2.12	6.51	34.60	14.40	4.22	*0.41*	0.44	0.28	*0.44*	2.07	24.90	5.75
15	4.67	7.47	36.60	11.20	4.05	*0.41*	0.44	7.25	0.59	7.24	20.00	21.00
16	3.36	6.45	33.40	10.60	3.88	*0.41*	3.16	6.08	0.74	4.22	17.00	45.40
17	45.90	7.39	33.70	8.64	3.71	*0.41*	0.89	0.36	0.74	1.84	12.70	27.70
18	31.90	**226.00**	61.30	6.75	3.54	*0.41*	0.59	*0.16*	0.74	1.19	9.30	36.50
19	**54.50**	108.00	52.10	7.24	3.37	*0.41*	0.59	*0.16*	0.74	8.06	8.04	23.40
20	27.10	89.00	29.40	7.24	3.20	*0.41*	0.59	0.20	0.74	8.20	7.40	29.80
21	20.10	49.70	56.70	6.92	3.03	*0.41*	0.59	0.28	0.74	3.75	5.41	26.70
22	16.30	28.50	**206.00**	6.43	2.86	*0.41*	0.74	0.74	0.74	**33.30**	5.41	16.10
23	14.50	26.00	84.80	5.75	2.69	*0.41*	0.74	0.74	0.74	15.70	5.41	14.20
24	9.76	48.10	56.40	5.58	2.52	*0.41*	0.74	0.59	0.74	11.50	4.73	13.10
25	7.72	94.00	49.00	5.24	2.35	*0.41*	0.74	0.44	0.74	8.04	2.01	10.60
26	7.08	62.10	51.80	5.07	2.18	*0.41*	**5.34**	0.44	0.74	5.24	*1.35*	9.30
27	6.26	44.80	50.20	*4.90*	2.01	*0.41*	1.85	0.44	0.74	3.54	*1.35*	8.42
28	6.09	47.80	46.50	*4.90*	1.84	*0.41*	*0.20*	0.59	0.74	1.50	*1.35*	8.42
29	6.43		41.10	*4.90*	1.67	*0.41*	*0.20*	0.74	0.74	1.50	*1.35*	7.72
30	6.26		36.30	*4.90*	1.50	*0.41*	0.28	0.74	0.74	1.50	*1.35*	8.72
31	5.24		34.10		*1.35*		0.28	0.74		1.50		33.80

ELEMENTI CARATTERISTICI PER L'ANNO 1955

	ANNO	Gennaio	Febbraio	Marzo	Aprile	Maggio	Giugno	Luglio	Agosto	Settem.	Ottobre	Novem.	Dicemb.
Q max (m^3/s)	226.00	54.50	**226.00**	206.00	28.60	4.90	1.35	5.34	7.82	7.02	33.30	172.00	56.90
Q media (m^3/s)	12.50	9.87	35.00	**43.70**	11.80	3.63	*0.53*	0.87	1.51	1.02	4.81	20.50	18.90
Q minima (m^3/s)	0.16	1.30	4.73	17.40	4.90	1.35	0.41	*0.20*	*0.16*	0.44	0.74	1.35	1.35
Q med. ($l/s.\ km^2$)	9.7	7.6	27.1	**33.8**	9.1	2.8	*0.4*	0.7	1.2	0.8	3.7	15.9	14.6
Deflusso (*mm*)	306.0	20.5	65.5	**90.5**	23.6	7.5	*1.1*	1.8	3.1	2.1	10.0	41.1	39.2
Afflus. meteor. (*mm*)	981.0	56.4	**167.1**	114.5	*11.6*	26.8	52.8	73.2	76.5	74.9	112.2	121.0	94.0
Coeffic. di deflusso	0.31	0.36	0.39	0.79	2.03	0.28	0.02	0.02	0.04	0.03	0.09	0.34	0.42

ELEMENTI CARATTERISTICI PER IL PERIODO 1923-1943 e 1948-1954

Q max (m^3/s)	558.00	429.00	351.00	339.00	372.00	**558.00**	437.00	94.30	299.00	212.00	484.00	443.00	297.00
Q media (m^3/s)	22.30	25.00	30.00	**44.40**	36.30	32.90	11.60	3.12	*1.86*	4.99	15.70	36.20	25.70
Q minima (m^3/s)	0.00	0.90	0.70	0.73	0.78	0.85	0.56	*0.00*	*0.00*	*0.00*	0.10	0.90	0.75
Q med. ($l/s.\ km^2$)	17.3	19.3	23.2	**34.4**	28.1	25.5	9.0	2.4	*1.4*	3.9	12.1	28.0	19.9
Deflusso (*mm*)	540.8	51.7	56.3	**91.6**	72.3	67.9	23.2	6.4	*3.8*	10.0	32.4	72.2	53.0
Afflus. meteor. (*mm*)	1171.6	88.6	91.5	96.3	100.7	123.3	81.8	*48.1*	60.5	96.7	130.7	**147.8**	105.6
Coeffic. di deflusso	0.46	0.58	0.61	0.95	0.72	0.55	0.28	0.13	0.06	0.10	0.25	0.49	0.50

DURATA DELLE PORTATE

Giorni	1955	1923-1943 e 1948-1954
	m^3/s	m^3/s
10	61.30	118.00
91	14.20	26.90
182	4.90	9.62
274	0.74	1.80
355	0.28	0.45

SCALA NUMERICA DELLE PORTATE

Altezza idrometrica *m*	Portata m^3/s	Altezza idrometrica *m*	Portata m^3/s	Altezza idrometrica *m*	Portata m^3/s	Altezza idrometrica *m*	Portata m^3/s
Fino al 17 gen.		0.10	0.40	2.00	50.20	4.00	144.00
0.36	1.60	0.50	6.60	2.50	71.70	5.00	221.00
2.60	75.00	1.00	16.80	3.00	94.50	6.00	314.00
Dal 18 gen.		1.50	31.30	3.50	118.00	6.12	326.00

Con variazioni.

(1) Nel periodo estivo le portate naturali risultano alterate dalle derivazioni per uso irriguo.

59. — PANARO a BOMPORTO (Mr)

CARATTERISTICHE DELLA STAZIONE: Bacino di dominio km^2 1036.0; altitudine max 2165 *m* s. m. (M. Cimone); altitudine media 662 *m* s. m.; zero idrometrico 18.43 *m* s. m.; distanza dalla confluenza col Po *km* 46.54. Inizio osservazioni 1874; inizio misure 1923. Altezza idrometrica max *m* 10.58 (13 nov. 1862); minima *m* -1.07 (19 set. 1913). Portata max m^3/s 646 (26 ott. 1940); minima m^3/s 0.00 (vari); media (1923÷1945 e 1954÷55) m^3/s 18.10.

PORTATE MEDIE GIORNALIERE in m^3/s (1)

GIORNO	Gennaio	Febbraio	Marzo	Aprile	Maggio	Giugno	Luglio	Agosto	Settembre	Ottobre	Novembre	Dicembre
1	1.02	*2.61*	35.40	**20.80**	2.51	0.18	0.09	0.21	0.30	2.26	32.70	*0.62*
2	0.81	3.60	32.20	15.40	2.81	0.18	0.08	0.13	0.54	2.21	45.30	**87.40**
3	*0.80*	7.67	29.80	12.60	1.95	0.21	0.07	0.81	0.57	1.45	22.60	71.50
4	1.08	6.71	23.70	9.47	3.45	**0.26**	0.06	1.02	0.53	1.08	11.20	35.00
5	1.08	4.97	22.60	7.60	2.71	0.15	0.44	0.50	*0.15*	*0.96*	6.20	22.50
6	1.14	3.88	20.60	7.16	2.41	0.08	1.15	0.57	*0.15*	1.06	4.84	15.60
7	1.05	19.60	*16.70*	7.64	3.12	0.06	0.68	0.46	0.18	13.80	3.33	11.30
8	15.40	18.00	19.40	8.58	**6.01**	0.05	0.41	0.95	0.54	25.00	1.82	9.40
9	14.90	9.49	23.50	8.32	5.28	0.04	0.41	**1.10**	0.50	11.30	1.28	7.93
10	7.14	7.31	37.50	9.50	3.22	0.04	0.15	0.52	1.10	6.00	73.00	6.30
11	5.40	5.32	34.50	10.90	2.31	0.04	0.23	0.28	**2.78**	9.75	**177.00**	5.10
12	3.72	3.74	53.00	11.60	2.61	0.04	0.16	0.23	1.99	13.70	40.00	4.35
13	4.22	3.19	44.50	11.80	4.12	0.04	0.44	0.18	1.75	7.96	19.20	3.78
14	4.36	3.63	44.40	8.22	3.12	0.04	0.50	0.28	2.44	4.85	14.90	3.22
15	15.00	3.98	38.30	7.34	3.12	0.04	0.95	0.46	1.93	3.34	12.00	20.80
16	8.02	3.02	34.70	7.44	3.71	0.04	0.95	0.89	1.26	2.82	9.32	52.10
17	40.70	7.95	35.20	6.44	4.82	0.04	0.73	0.74	0.88	2.25	6.86	35.00
18	28.10	**193.00**	49.40	4.72	3.03	0.04	0.21	0.40	1.01	6.40	4.88	37.60
19	**45.60**	72.10	42.10	3.90	1.85	*0.03*	0.10	0.13	1.08	46.30	3.99	25.40
20	20.60	50.20	26.70	3.90	1.66	*0.03*	0.05	0.16	0.95	24.60	2.92	28.10
21	11.30	28.50	77.40	3.45	1.44	0.04	0.05	0.16	0.81	11.70	2.16	36.10
22	7.39	19.90	**160.00**	2.61	1.08	0.12	0.09	0.12	0.75	**97.20**	1.95	21.20
23	5.26	24.30	64.60	2.82	1.59	**0.26**	0.08	*0.07*	0.88	34.60	1.52	16.10
24	3.62	49.00	41.20	3.22	1.04	0.09	*0.04*	0.08	0.68	16.40	1.14	12.60
25	3.98	68.40	36.30	4.35	0.64	0.10	*0.04*	0.08	0.57	11.00	0.81	11.90
26	3.24	56.00	40.00	4.35	0.68	0.12	**1.21**	0.08	0.46	6.82	0.64	9.15
27	3.22	35.40	41.40	3.22	0.61	0.06	0.97	0.09	0.41	4.61	0.61	6.84
28	2.89	46.20	**41.00**	**3.12**	0.46	0.09	0.46	0.16	0.37	3.42	0.37	5.42
29	2.97		37.20	2.82	*0.23*	0.09	0.68	0.09	0.67	2.79	*0.32*	4.46
30	3.35		31.10	*2.51*	0.35	**0.26**	1.05	0.09	1.54	2.82	0.46	3.62
31	2.28		29.40		0.26		0.46	0.20		2.20		25.50

ELEMENTI CARATTERISTICI PER L'ANNO 1955

	ANNO	Gennaio	Febbraio	Marzo	Aprile	Maggio	Giugno	Luglio	Agosto	Settem.	Ottobre	Novem.	Dicemb
Q max (m^3/s)	193.00	45.60	**193.00**	160.00	20.80	6.01	0.26	1.21	1.10	2.78	97.20	177.00	87.40
Q media (m^3/s)	11.40	8.70	27.10	**40.80**	7.19	2.33	*0.10*	0.42	0.36	0.93	12.30	16.80	20.50
Q minima (m^3/s)	0.03	0.80	2.61	16.70	2.51	0.23	*0.03*	0.04	0.07	0.15	0.96	0.32	0.62
Q med. ($l/s.\ km^2$)	11.0	8.4	26.2	**39.4**	6.9	2.2	*0.1*	0.4	0.3	0.9	11.9	16.2	19.8
Deflusso (*mm*)	346.4	22.5	63.2	**105.4**	18.0	6.0	*0.2*	1.1	0.9	2.3	31.8	42.0	53.0
Afflus. meteor. (*mm*)	1129.0	77.4	**198.2**	126.7	*13.6*	30.0	55.7	82.0	57.1	89.6	147.8	122.9	128.0
Coeffic. di deflusso	0.31	0.29	0.61	0.83	1.32	0.20	0.00	0.01	0.02	0.03	0.22	0.34	0.41

ELEMENTI CARATTERISTICI PER IL PERIODO 1923-1945 e 1954

Q max (m^3/s)	530.0	363.00	237.00	391.00	299.00	177.00	86.00	109.00	310.00	299.00	**530.00**	491.00	373.00
Q media (m^3/s)	18.40	17.00	24.20	**35.70**	29.10	26.4	9.95	3.06	*2.01*	6.25	15.00	29.10	23.20
Q minima (m^3/s)	0.00	1.80	0.50	1.90	0.80	0.65	0.08	*0.00*	*0.00*	*0.00*	0.36	0.82	0.82
Q med. ($l/s.\ km^2$)	17.8	16.4	23.4	**34.5**	28.1	25.5	9.6	3.0	*1.9*	6.0	14.5	28.1	22.4
Deflusso (*mm*)	579.0	45.4	58.8	**95.4**	75.4	70.7	25.8	8.2	*5.4*	16.2	40.0	75.5	62.2
Afflus. meteor. (*mm*)	1148.3	81.6	92.1	**102.1**	93.3	109.5	81.3	*43.2*	58.0	97.0	133.3	**145.6**	111.3
Coeffic. di deflusso	0.50	0.56	0.64	0.93	0.81	0.65	0.32	0.19	0.09	0.17	0.30	0.52	0.56

DURATA DELLE PORTATE

Giorni	1955	1923-1945 e 1954
	m^3/s	m^3/s
10	68.40	118.00
91	11.60	23.00
182	3.12	7.67
274	0.53	1.93
355	0.04	0.22

SCALA NUMERICA DELLE PORTATE

Altezza idrometrica *m*	Portata m^3/s	Altezza idrometrica *m*	Portata m^3/s	Altezza idrometrica *m*	Portata m^3/s	Altezza idrometrica *m*	Portata m^3/s
-0.40	0.03	0.50	5.60	2.50	48.60	4.50	106.00
-0.20	0.09	1.00	13.70	3.00	61.60	5.00	125.00
0.00	0.68	1.50	24.00	3.50	75.20	6.00	188.00
0.20	2.21	2.00	35.90	4.00	89.70	7.26	290.00

Con variazioni.

(1) Nel periodo estivo le portate naturali risultano alterate dalle derivazioni per uso irriguo.

60. — PO a CRISSOLO (M)

CARATTERISTICHE DELLA STAZIONE: Bacino di dominio km^2 36.7; altitudine max 3841 m s. m. (Monviso); altitudine media 2235 m s. m.; zero idrometrico 1250 m s. m.; distanza dalla foce in mare km 691. Inizio osservazioni 1934; inizio misure ott. 1934. Altezza idrometrica max m 1.70 (26 set. 1947); minima m 0.065 (7 feb.÷12 apr. 1952). Portata max m^3/s 134 (26 set. 1947); minima m^3/s 0.17 (7 feb.÷12 apr. 1952); media (1935-1955) m^3/s 1.46.

PORTATE MEDIE GIORNALIERE in m^3/s

GIORNO	Gennaio	Febbraio	Marzo	Aprile	Maggio	Giugno	Luglio	Agosto	Settembre	Ottobre	Novembre	Dicembre
1	0.48	0.48	0.48	0.91	1.57	1.27	1.88	1.09	0.91	0.73	0.55	0.55
2	0.48	0.48	0.48	0.73	1.57	1.27	1.88	1.09	0.91	0.73	0.55	0.55
3	0.48	0.48	0.48	0.73	1.67	1.27	1.88	1.09	0.73	0.73	0.55	0.55
4	0.48	0.48	0.48	0.73	1.67	1.67	1.67	1.09	0.73	0.73	0.55	0.55
5	0.48	0.48	0.48	0.91	1.67	1.88	1.67	1.09	0.73	0.73	0.55	0.55
6	0.48	0.48	0.48	0.91	1.67	1.88	1.47	1.09	0.73	0.64	0.55	0.55
7	0.48	0.48	0.48	0.91	1.67	2.91	1.47	1.09	0.73	0.64	0.55	0.55
8	0.48	0.48	0.48	1.00	1.67	4.57	1.47	1.09	0.73	0.55	0.55	0.55
9	0.48	0.48	0.48	1.27	1.67	3.74	1.47	1.09	0.73	0.55	0.55	0.55
10	0.48	0.48	0.48	1.27	1.67	3.53	1.47	1.09	0.73	0.55	0.55	0.55
11	0.48	0.48	0.48	1.27	1.67	2.91	1.47	1.09	1.27	0.55	0.55	0.55
12	0.48	0.48	0.48	1.27	1.88	2.50	1.47	1.09	1.27	0.55	0.55	0.55
13	0.48	0.48	0.48	1.27	1.88	1.99	1.47	1.09	1.27	0.55	0.55	0.55
14	0.48	0.48	0.48	1.27	1.88	1.88	1.47	1.09	1.27	0.55	0.55	0.55
15	0.48	0.48	0.48	1.27	1.88	1.88	1.47	1.09	1.09	0.55	0.55	0.55
16	0.48	0.48	0.48	1.27	1.67	1.88	1.47	1.09	1.09	0.55	0.55	0.55
17	0.48	0.48	0.48	1.27	1.47	1.88	1.27	1.09	1.09	0.55	0.55	0.55
18	0.48	0.48	0.48	1.09	1.47	1.88	1.27	1.09	0.91	0.55	0.55	0.55
19	0.48	0.48	0.48	1.09	1.47	1.99	1.27	1.09	0.91	0.55	0.55	0.55
20	0.48	0.48	0.48	1.09	1.27	1.99	1.27	1.09	0.91	0.55	0.55	0.55
21	0.48	0.48	0.48	1.09	1.27	1.99	1.27	1.09	0.91	0.55	0.55	0.55
22	0.48	0.48	0.48	1.09	1.27	1.99	1.27	1.09	0.82	0.55	0.55	0.55
23	0.48	0.48	0.48	1.09	1.09	1.88	1.27	1.09	0.82	0.55	0.55	0.55
24	0.48	0.48	0.48	1.09	1.09	1.77	1.27	1.09	0.82	0.55	0.55	0.55
25	0.48	0.48	0.48	1.27	1.09	1.67	1.27	1.09	0.82	0.55	0.55	0.55
26	0.48	0.48	0.55	1.27	1.09	1.99	1.27	0.91	0.82	0.55	0.55	0.55
27	0.48	0.48	0.73	1.27	1.09	1.99	1.27	0.91	0.82	0.55	0.55	0.55
28	0.48	0.48	0.91	1.47	1.09	1.99	1.27	0.91	0.82	0.55	0.55	0.55
29	0.48		0.91	1.57	1.09	1.99	1.09	0.91	0.82	0.55	0.55	0.55
30	0.48		0.91	1.57	1.27	1.88	1.09	0.91	0.73	0.55	0.55	0.55
31	0.48		0.91		1.27		1.09	0.91		0.55		0.55

ELEMENTI CARATTERISTICI PER L'ANNO 1955

	ANNO	Gennaio	Febbraio	Marzo	Aprile	Maggio	Giugno	Luglio	Agosto	Settem.	Ottobre	Novem.	Dicemb.
Q max (m^3/s)	4.57	0.48	0.48	0.91	1.57	1.88	4.57	1.88	1.09	1.27	0.73	0.55	0.55
Q media (m^3/s)	0.94	0.48	0.48	0.55	1.14	1.48	2.13	1.41	1.06	0.90	0.57	0.55	0.55
Q minima (m^3/s)	0.48	0.48	0.48	0.48	0.73	1.09	1.27	1.09	0.91	0.73	0.55	0.55	0.55
Q med. ($l/s.\ km^2$)	25.6	13.1	13.1	15.0	31.1	40.3	58.0	38.4	28.9	24.5	15.5	15.0	15.0
Deflusso (mm)	809.0	35.0	31.6	39.8	80.8	107.7	150.5	102.8	77.0	63.4	41.4	38.9	40.1
Afflus. meteor. (mm)	928.0	104.8	80.1	85.0	3.7	43.1	175.0	102.3	67.8	72.7	87.5	75.2	30.8
Coeffic. di deflusso	0.87	0.33	0.39	0.47	21.84	2.50	0.86	1.00	1.14	0.87	0.47	0.52	1.30

ELEMENTI CARATTERISTICI PER IL PERIODO 1935-1954

Q max (m^3/s)	81.00	1.58	1.43	1.43	2.84	81.00	24.50	8.84	6.01	67.00	28.00	35.00	1.73
Q media (m^3/s)	1.49	0.64	0.57	0.56	0.99	2.61	3.63	2.22	1.46	1.55	1.63	1.19	0.79
Q minima (m^3/s)	0.17	0.23	0.17	0.17	0.17	0.55	1.10	0.79	0.66	0.56	0.43	0.50	0.43
Q med. ($l/s.\ km^2$)	40.6	17.4	15.5	15.3	27.0	71.1	98.9	60.5	39.8	42.2	44.4	32.4	21.5
Deflusso (mm)	1277.8	46.8	37.7	40.8	69.4	190.1	255.8	161.8	106.2	109.3	118.5	84.3	57.1
Afflus. meteor. (mm)	1270.5	52.4	44.3	91.8	136.0	223.1	119.3	59.1	97.8	131.1	165.2	81.9	68.5
Coeffic. di deflusso	1.01	0.89	0.85	0.44	0.51	0.85	2.14	2.74	1.09	0.83	0.72	1.03	0.83

DURATA DELLE PORTATE

Giorni	1955	1935-1954
	m^3/s	m^3/s
10	1.99	4.79
91	1.27	1.73
182	0.73	1.05
274	0.55	0.64
355	0.48	0.38

SCALA NUMERICA DELLE PORTATE

Altezza idrometrica m	Portata m^3/s	Altezza idrometrica m	Portata m^3/s	Altezza idrometrica m	Portata m^3/s	Altezza idrometrica m	Portata m^3/s
0.08	0.55	0.14	1.67	0.20	2.91	0.26	4.15
0.10	0.91	0.16	1.99	0.22	3.33	0.28	4.57
0.12	1.27	0.18	2.50	0.24	3.74	0.30	5.00

61. — PO a MEIRANO (Mr)

CARATTERISTICHE DELLA STAZIONE: Bacino di dominio km^2 4885.0; altitudine max 3841 *m* s. m. (Monviso); altitudine media 950 *m* s. m.; zero idrometrico 214.223 *m* s. m.; distanza dalla foce in mare *km* 592. Inizio osservazioni 1931; inizio misure gen. 1927. Altezza idrometrica max *m* 6.63 (4 mag. 1949); minima *m* -0.61 (26 lug. 1950). Portata max m^3/s 2230 (4 mag. 1949); minima m^3/s 9.00 (8 e 9 ago. 1929); media (1927-1955) m^3/s 79.60.

PORTATE MEDIE GIORNALIERE in m^3/s

GIORNO	Gennaio	Febbraio	Marzo	Aprile	Maggio	Giugno	Luglio	Agosto	Settembre	Ottobre	Novembre	Dicembre
1	49.60	87.30	61.80	**69.30**	**24.80**	*15.90*	39.10	21.60	29.60	**44.10**	60.60	**57.10**
2	50.60	**196.00**	60.60	65.40	**24.80**	16.70	35.10	23.20	28.00	44.10	63.00	**58.20**
3	50.60	131.00	63.00	63.00	23.20	16.70	34.10	25.60	24.00	41.10	60.60	**58.20**
4	49.60	101.00	65.40	61.80	23.20	17.50	31.40	23.20	21.60	39.10	59.40	**58.20**
5	*48.50*	89.30	64.20	61.80	23.20	20.00	27.20	24.00	20.80	40.10	56.00	**58.20**
6	56.80	81.10	64.20	60.60	23.20	24.00	24.80	24.00	20.80	41.10	54.90	57.10
7	70.80	75.80	64.20	60.60	23.20	24.80	24.00	23.20	*20.00*	42.10	53.80	56.00
8	**238.00**	73.20	63.00	60.60	24.00	46.10	21.60	23.20	25.60	41.10	*52.70*	54.90
9	181.00	70.60	63.00	59.40	22.40	65.40	20.00	23.20	73.20	40.10	*52.70*	53.80
10	108.00	69.30	61.80	59.40	21.60	**78.50**	21.60	21.60	71.90	*38.10*	*52.70*	53.80
11	88.60	68.00	63.00	58.20	21.60	70.60	20.80	20.80	**115.00**	43.10	*52.70*	53.80
12	79.60	66.70	65.40	57.10	21.60	74.50	34.10	**58.20**	75.80	49.40	*52.70*	52.70
13	78.30	65.40	70.60	54.90	21.60	66.70	27.20	23.20	68.00	47.20	57.10	51.60
14	75.80	63.00	65.40	52.70	21.60	54.90	22.40	20.00	59.40	46.10	63.00	50.50
15	75.80	60.60	65.40	49.40	21.60	47.20	20.80	20.00	54.90	46.10	61.80	51.60
16	74.60	60.60	63.00	46.10	20.80	37.10	17.50	25.60	53.80	45.10	**73.20**	51.60
17	73.30	60.60	60.60	45.10	20.80	32.30	*15.10*	24.00	51.60	44.10	70.60	51.60
18	70.80	60.60	61.80	43.10	21.60	28.00	17.50	22.40	49.40	**44.10**	63.00	50.50
19	68.50	*58.20*	61.80	41.10	22.40	27.20	17.50	20.80	48.30	44.10	60.60	49.40
20	67.30	*58.20*	60.60	40.10	22.40	32.30	17.50	20.00	47.20	45.10	59.40	50.50
21	65.00	*58.20*	61.80	38.10	21.60	44.10	17.50	20.00	45.10	101.00	57.10	50.50
22	63.80	*58.20*	63.00	37.10	20.80	47.20	21.60	22.40	43.10	**108.00**	56.00	50.50
23	62.60	60.60	61.80	34.10	20.00	47.20	17.50	21.60	42.10	78.50	57.10	49.40
24	61.40	66.70	*59.40*	33.20	20.00	41.10	16.70	*18.30*	39.10	68.00	57.10	49.40
25	60.20	70.60	60.60	31.40	20.00	37.10	17.50	19.10	37.10	63.00	57.10	49.40
26	60.20	66.70	63.00	28.00	20.00	31.40	**45.10**	34.10	35.10	59.40	57.10	48.30
27	60.20	64.20	64.20	27.20	20.00	28.00	24.00	30.50	36.10	57.10	56.00	*47.20*
28	60.20	60.60	68.00	27.20	19.10	42.10	24.80	28.80	44.10	56.00	*52.70*	49.40
29	61.40		70.60	*26.40*	18.30	45.10	23.20	28.80	45.10	54.90	54.90	48.30
30	60.20		70.60	*26.40*	17.50	45.10	21.60	28.00	44.10	53.80	54.90	48.30
31	57.90		**73.20**		*16.70*		20.00	27.20		52.70		48.30

ELEMENTI CARATTERISTICI PER L'ANNO 1955

	ANNO	Gennaio	Febbraio	Marzo	Aprile	Maggio	Giugno	Luglio	Agosto	Settem.	Ottobre	Novem.	Dicemb.
Q max (m^3/s)	238.00	**238.00**	196.00	73.20	69.30	24.80	78.50	45.10	58.20	115.00	108.00	73.20	58.20
Q media (m^3/s)	48.10	**75.10**	**75.10**	64.00	47.30	*21.40*	40.20	23.80	24.70	45.70	52.20	58.00	52.20
Q minima (m^3/s)	15.10	48.50	58.20	59.40	26.40	16.70	15.90	*15.10*	18.30	20.00	38.10	52.70	47.20
Q med. ($l/s.\ km^2$)	9.8	**15.4**	**15.4**	13.1	9.7	*4.4*	8.2	4.9	5.1	9.4	10.7	11.9	10.7
Deflusso (*mm*)	310.5	**41.2**	37.2	35.1	25.1	*11.7*	21.3	13.1	13.6	24.2	28.6	30.8	28.6
Afflus. meteor. (*mm*)	771.0	93.7	81.1	49.0	*2.5*	22.9	**122.3**	73.1	64.8	83.6	101.8	52.1	24.1
Coeffic. di deflusso	0.40	0.44	0.46	0.72	10.04	0.51	0.17	0.18	0.21	0.29	0.28	0.59	1.19

ELEMENTI CARATTERISTICI PER IL PERIODO 1927-1954

Q max (m^3/s)	2170.00	540.00	186.00	607.00	863.00	**2170.00**	975.00	438.00	161.00	750.00	841.00	1250.00	530.00
Q media (m^3/s)	80.70	62.70	62.60	82.40	88.80	**173.00**	118.00	51.10	*30.00*	48.90	80.50	96.80	72.70
Q minima (m^3/s)	9.00	34.30	35.50	32.80	17.70	21.50	18.90	12.20	*9.00*	15.20	17.70	25.00	25.00
Q med. ($l/s.\ km^2$)	16.5	12.8	12.8	16.9	18.2	**35.4**	24.2	10.5	*6.1*	10.0	16.5	19.8	14.9
Deflusso (*mm*)	521.2	34.4	31.3	45.1	47.2	**94.8**	62.8	28.0	*16.4*	25.9	44.1	51.3	39.9
Afflus. meteor. (*mm*)	974.2	42.6	*35.9*	74.8	105.8	**155.7**	88.6	46.7	66.9	96.8	108.3	91.1	61.0
Coeffic. di deflusso	0.54	0.81	0.87	0.60	0.45	0.61	0.71	0.60	0.25	0.27	0.41	0.56	0.65

DURATA DELLE PORTATE

Giorni	1955	1927-1954
	m^3/s	m^3/s
10	89.30	289.00
91	60.60	89.40
182	49.40	57.00
274	26.40	38.40
355	17.50	18.60

SCALA NUMERICA DELLE PORTATE

Altezza idrometrica *m*	Portata m^3/s	Altezza idrometrica *m*	Portata m^3/s	Altezza idrometrica *m*	Portata m^3/s	Altezza idrometrica *m*	Portata m^3/s
Fino al 3 feb.		Dal 4 feb.		-0.20	49.40	0.20	101.00
-0.20	51.60	-0.50	21.60	-0.10	60.60	0.30	115.00
0.00	74.60	-0.40	29.60	0.00	73.20	0.40	131.00
0.50	147.00	-0.30	39.10	0.10	86.50	0.50	147.00
1.00	238.00						

62. — PO a BECCA (Mr)

CARATTERISTICHE DELLA STAZIONE: Bacino di dominio km^2 36770; altitudine max 4807 *m* s. m. (M. Bianco); zero idrometrico 55.10 *m* s. m.; distanza dalla foce in mare *km* 387. Inizio osservazioni 1851; inizio misure novembre 1947. Altezza idrometrica max *m* 7.88 (18 mag. 1926); minima *m* -1.20 (27 apr. 1938). Portata max m^3/s 11250 (13 nov. 1951); minima m^3/s 136 (21 apr. 1949); media (1948-55) m^3/s 745.

PORTATE MEDIE GIORNALIERE in m^3/s

GIORNO	Gennaio	Febbraio	Marzo	Aprile	Maggio	Giugno	Luglio	Agosto	Settembre	Ottobre	Novembre	Dicembre
1	487	711	843	**876**	*240*	*275*	666	**445**	357	408	507	423
2	487	1780	843	834	*240*	*275*	582	433	369	366	**570**	473
3	*484*	**1930**	799	790	244	*275*	500	417	351	*346*	541	464
4	*484*	1370	777	760	275	292	523	393	320	354	500	476
5	490	1160	764	726	286	354	589	393	314	351	483	470
6	497	965	755	726	275	535	582	360	*303*	357	473	442
7	714	890	743	722	265	565	538	323	312	363	473	426
8	1570	852	718	722	292	708	486	323	518	357	464	423
9	**2240**	743	*714*	734	346	1720	423	320	606	348	457	420
10	1470	726	*714*	705	340	1850	369	314	658	*346*	464	411
11	1050	730	*714*	726	320	**2100**	*340*	297	775	354	476	402
12	934	705	734	697	332	1900	408	283	**813**	360	473	393
13	885	693	786	662	363	1650	503	283	726	390	454	393
14	914	674	772	593	378	1370	479	311	685	393	479	384
15	949	640	734	551	348	1190	417	334	651	378	516	460
16	899	622	734	525	354	1040	426	343	568	369	538	**543**
17	1150	*611*	747	483	393	939	399	340	532	360	500	483
18	1020	*611*	755	429	396	857	381	323	493	366	493	451
19	871	640	751	343	554	825	375	300	479	357	470	429
20	781	714	726	303	**620**	843	360	283	467	357	454	439
21	722	674	717	270	510	1010	381	281	445	519	445	454
22	677	633	874	260	454	1140	399	275	439	**1840**	433	439
23	655	618	790	254	411	1080	436	278	429	1490	420	423
24	633	782	751	249	334	924	405	273	420	1010	417	411
25	607	900	726	240	292	816	360	*267*	414	781	417	399
26	600	808	722	*231*	275	781	460	275	426	647	405	387
27	575	764	730	*231*	262	768	678	326	417	579	399	*375*
28	572	774	772	237	257	760	**796**	366	402	558	393	*375*
29	561		862	240	267	743	705	354	405	525	393	*375*
30	558		**885**	239	289	714	629	343	411	500	*390*	381
31	558		880		281		532	343		490		387

ELEMENTI CARATTERISTICI PER L'ANNO 1955

	ANNO	Gennaio	Febbraio	Marzo	Aprile	Maggio	Giugno	Luglio	Agosto	Settem.	Ottobre	Novem.	Dicemb.
Q max (m^3/s)	2240	**2240**	1930	885	876	620	2100	796	445	813	1840	570	543
Q media (m^3/s)	575	809	847	769	512	338	**943**	488	*329*	484	523	463	426
Q minima (m^3/s)	231	484	611	714	*231*	240	275	340	267	303	346	390	375
Q med. ($l/s.\ km^2$)	15.6	22.0	23.0	20.9	13.9	9.2	**25.6**	13.3	*8.9*	13.2	14.2	12.6	11.6
Deflusso (*mm*)	493.3	59.0	55.7	56.0	36.1	24.7	**66.5**	35.5	*24.0*	34.1	38.1	32.6	31.0
Afflus. meteor. (*mm*)	864.0	109.3	118.8	46.4	*1.7*	38.5	**130.3**	84.8	59.0	66.6	119.2	48.9	40.5
Coeffic. di deflusso	0.57	0.54	0.47	1.21	21.23	0.64	0.51	0.42	0.41	0.51	0.32	0.67	0.77

ELEMENTI CARATTERISTICI PER IL PERIODO 1948-1954

Q max. (m^3/s)	10470	1890	1430	2150	2680	6040	3480	1880	3040	5090	4180	**10470**	3210
Q media (m^3/s)	770	*512*	637	647	643	**1510**	1150	574	528	712	746	1000	571
Q minima (m^3/s)	136	306	283	304	*136*	372	311	248	174	223	288	272	300
Q med. ($l/s.\ km^2$)	20.9	*13.9*	17.3	17.6	17.5	**41.1**	31.3	15.6	14.4	19.4	20.3	27.2	15.5
Deflusso (*mm*)	660.7	*37.3*	42.3	47.1	45.3	**110.0**	81.4	41.9	38.6	50.3	54.1	70.8	41.6
Afflus. meteor. (*mm*)	1098.4	56.6	52.0	*47.2*	124.0	**173.1**	101.8	60.5	92.0	105.2	105.5	118.0	62.5
Coeffic. di deflusso	0.61	0.64	0.81	1.00	0.36	0.63	0.80	0.69	0.42	0.48	0.51	0.60	0.66

DURATA DELLE PORTATE

Giorni	1955	1948-1954
	m^3/s	m^3/s
10	1570	2630
91	722	863
182	483	522
274	369	374
355	254	254

SCALA NUMERICA DELLE PORTATE

Altezza idrometrica *m*	Portata m^3/s	Altezza idrometrica *m*	Portata m^3/s	Altezza idrometrica *m*	Portata m^3/s	Altezza idrometrica *m*	Portata m^3/s
-0.97	231	0.00	510	1.00	904	2.00	1510
-0.80	270	0.25	593	1.25	1030	2.25	1700
-0.50	354	0.50	685	1.50	1180	2.50	1900
-0.25	429	0.75	790	1.75	1330	2.90	2240

Con variazioni.

63. — PO a PIACENZA (Mr)

CARATTERISTICHE DELLA STAZIONE: Bacino di dominio km^2 42030; altitudine max 4807 m s. m. (M. Bianco); zero idrometrico 42.16 m s. m.; distanza dalla foce in mare km 327. Inizio osservazioni 1869; inizio misure mar. 1923. Altezza idrometrica max m 10.25 (13 nov. 1951); minima m -1.07 (19 nov. 1869). Portata max m^3/s 12800 (13 nov. 1951); minima m^3/s 125 (12 mag. 1945); media (1924-1955 m^3/s 937.

PORTATE MEDIE GIORNALIERE in m^3/s

GIORNO	Gennaio	Febbraio	Marzo	Aprile	Maggio	Giugno	Luglio	Agosto	Settembre	Ottobre	Novembre	Dicembre
1	553	*671*	1070	**1010**	*259*	*319*	761	**592**	435	441	562	**462**
2	553	1280	1070	969	266	331	670	538	446	430	**634**	514
3	*548*	**2040**	1000	921	270	*319*	586	502	441	404	**646**	550
4	553	1740	939	864	288	*319*	526	479	394	394	562	526
5	564	1360	915	827	308	345	640	490	378	399	532	514
6	569	**1180**	915	809	308	420	682	457	354	409	508	490
7	690	1080	871	809	300	610	664	409	*350*	420	502	457
8	1410	993	845	803	308	616	628	394	604	404	502	452
9	**2250**	915	*833*	821	340	1250	556	388	725	394	502	446
10	1970	871	845	803	378	1770	490	378	809	*383*	550	435
11	1350	864	883	773	378	**2110**	409	354	969	394	592	425
12	1160	858	*833*	785	378	2060	473	327	**1020**	404	562	425
13	1090	821	969	725	409	1860	550	323	963	420	526	414
14	1070	809	975	682	452	1620	586	315	890	441	538	*404*
15	1120	755	915	634	435	1410	556	364	903	430	574	484
16	1110	755	883	592	430	**1220**	508	414	785	420	634	**676**
17	1350	731	877	550	452	1070	479	388	682	409	580	634
18	1340	814	877	502	457	975	457	373	616	409	550	550
19	1130	849	871	452	538	909	430	345	580	414	532	502
20	991	939	839	394	**646**	845	409	315	556	414	502	496
21	871	883	898	354	622	1010	*404*	308	532	433	484	520
22	833	797	1130	327	550	1220	452	308	508	1220	473	508
23	785	755	**1770**	311	502	1280	496	292	502	**1890**	462	490
24	743	889	957	300	446	1160	473	292	490	**1260**	462	479
25	719	1120	896	288	378	975	446	*288*	473	968	457	473
26	707	1070	871	273	345	871	457	300	473	762	452	457
27	694	975	864	*262*	331	845	646	354	468	666	441	441
28	682	963	877	266	315	833	**969**	420	452	628	430	430
29	670		1000	266	315	833	945	420	441	586	420	430
30	664		1040	*262*	336	809	803	404	441	544	*414*	430
31	658		1020		336		701	399		520		435

ELEMENTI CARATTERISTICI PER L'ANNO 1955

	ANNO	Gennaio	Febbraio	Marzo	Aprile	Maggio	Giugno	Luglio	Agosto	Settem.	Ottobre	Novem.	Dicemb
Q max (m^3/s)	2250	**2250**	2040	1770	1010	646	2110	969	592	1020	1890	646	676
Q media (m^3/s)	664	966	992	953	588	390	**1010**	576	*385*	589	571	519	482
Q minima (m^3/s)	262	548	671	833	*262*	259	319	404	288	350	383	414	404
Q med. ($l/s.\ km^2$)	15.8	23.0	23.6	22.7	14.0	9.3	**24.0**	13.7	*9.2*	14.0	13.6	12.3	11.5
Deflusso (mm)	498.2	60.4	57.1	60.8	36.3	24.8	**62.1**	36.7	*24.5*	36.4	36.4	32.0	30.7
Afflus. meteor. (mm)	864.0	104.6	117.2	50.2	*1.8*	39.0	**125.8**	88.7	58.6	68.3	114.9	52.0	42.9
Coeffic. di deflusso	0.58	0.58	0.49	1.21	20.17	0.64	0.49	0.41	0.42	0.53	0.32	0.62	0.72

ELEMENTI CARATTERISTICI PER IL PERIODO 1924-1954

Q max (m^3/s)	12600	2790	5190	4260	4710	11200	5640	4030	3320	5510	6440	**12600**	3650
Q media (m^3/s)	946	628	694	873	857	**1480**	1300	846	*625*	819	1040	1360	828
Q minima (m^3/s)	125	350	343	358	160	*125*	222	218	202	271	335	352	340
Q med. ($l/s.\ km^2$)	22.5	*14.9*	16.5	20.8	20.4	**35.2**	30.9	20.1	*14.9*	19.5	24.7	32.4	19.7
Deflusso (mm)	712.4	*40.1*	40.2	55.7	54.2	**94.6**	80.3	53.9	*40.1*	50.6	66.2	83.7	52.8
Afflus. meteor. (mm)	1134.2	*52.1*	53.8	80.0	109.1	**149.7**	96.1	74.4	88.8	107.3	126.4	126.1	70.4
Coeffic. di deflusso	0.63	0.77	0.75	0.70	0.50	0.63	0.83	0.72	0.45	0.47	0.52	0.66	0.75

DURATA DELLE PORTATE

Giorni	1955	1924-1954
	m^3/s	m^3/s
10	1740	2900
91	849	1120
182	550	684
274	430	494
355	288	294

SCALA NUMERICA DELLE PORTATE

Altezza idrometrica m	Portata m^3/s	Altezza idrometrica m	Portata m^3/s	Altezza idrometrica m	Portata m^3/s	Altezza idrometrica m	Portata m^3/s
0.52	262	1.00	484	1.80	969	2.75	1600
0.60	292	1.20	604	2.00	1090	3.00	1790
0.70	331	1.40	725	2.25	1250	3.30	2020
0.85	404	1.60	845	2.50	1430	3.64	2300

Con variazioni.

64. — PO a BORETTO (Mr)

CARATTERISTICHE DELLA STAZIONE: Bacino di dominio km^2 55183; altitudine max 4807 *m* s. m. (M. Bianco); zero idrometrico 19.95 *m* s. m.; distanza dalla foce in mare *km* 216. Inizio osservazioni 1868; inizio misure gennaio 1942. Altezza idrometrica max *m* 8.59 (14 nov. 1951); minima *m* -0.51 (8 giu. 1953). Portata max m^3/s 12500 (14 nov. 1951); minima m^3/s 221 (25 apr. 1949); media (1942-44 e 1947-55 m^3/s 1070.

PORTATE MEDIE GIORNALIERE in m^3/s

GIORNO	Gennaio	Febbraio	Marzo	Aprile	Maggio	Giugno	Luglio	Agosto	Settembre	Ottobre	Novembre	Dicembre
1	811	*846*	1480	**1440**	374	348	1170	**1090**	623	633	782	671
2	796	866	1540	1390	374	341	1040	1020	661	622	819	708
3	771	1330	1510	1350	374	326	913	890	644	617	882	914
4	757	**2060**	1440	1290	377	*323*	817	810	628	549	968	920
5	760	2010	1310	1250	377	338	838	739	570	*534*	891	853
6	781	1700	1290	1190	377	354	1010	722	539	554	840	812
7	801	1500	1280	1170	377	446	1040	665	520	559	812	779
8	950	1380	1240	1150	377	610	968	611	*517*	580	781	739
9	1820	1230	*1210*	1130	*364*	661	824	601	802	564	759	722
10	**2300**	1130	1270	1140	422	1210	704	601	1090	549	752	725
11	2200	1070	1550	1130	448	1360	625	569	1180	539	904	680
12	1720	1020	1540	1080	430	2240	747	539	1390	544	**1090**	662
13	1420	1000	1520	1080	430	**2400**	890	487	**1440**	564	1020	649
14	1240	960	1500	1020	443	2160	890	478	1340	569	907	608
15	1220	950	1480	968	483	1970	913	461	1290	606	874	718
16	1240	905	1340	902	492	1760	965	501	1360	606	924	872
17	1280	956	1330	902	474	1530	969	549	1200	580	960	**1040**
18	1520	1200	1440	795	483	1270	810	529	1040	564	955	1010
19	1600	1490	1400	733	510	1130	715	501	937	569	856	903
20	1450	1420	1300	654	549	1020	644	465	861	574	821	821
21	1260	1350	1390	580	704	940	580	434	810	574	777	801
22	1150	1240	**2110**	539	**733**	1040	*559*	414	770	653	759	831
23	1070	1000	1920	501	649	1420	601	384	727	1550	742	788
24	1010	1160	1690	474	622	1560	654	*367*	710	**1960**	733	734
25	960	1440	1480	456	554	1480	638	374	676	1880	727	703
26	920	1560	1410	439	474	1360	642	403	654	1440	710	674
27	880	1580	1350	422	418	1220	729	448	671	1160	699	641
28	870	1520	1320	*407*	391	1170	1090	549	654	1000	687	630
29	850		1310	*407*	374	1160	1510	601	638	903	682	608
30	840		1370	*407*	374	1200	**1560**	590	644	860	*671*	*603*
31	831		1450		377		1370	559		820		628

ELEMENTI CARATTERISTICI PER L'ANNO 1955

	ANNO	Gennaio	Febbraio	Marzo	Aprile	Maggio	Giugno	Luglio	Agosto	Settem.	Ottobre	Novem.	Dicemb.
Q max (m^3/s)	2300	**2300**	2060	2110	1440	733	2400	1560	1090	1440	1960	1090	1040
Q media (m^3/s)	920	1160	1280	**1440**	880	*458*	1160	885	579	853	783	826	756
Q minima (m^3/s)	323	757	846	1210	407	364	*323*	559	367	517	534	671	603
Q med. ($l/s.\ km^2$)	16.7	21.0	23.2	**26.1**	15.9	*8.3*	21.0	16.0	10.5	15.5	14.2	15.0	13.7
Deflusso (*mm*)	525.5	56.5	56.2	**70.1**	41.3	*22.2*	54.6	42.9	28.1	40.1	38.0	38.8	36.7
Afflus. meteor. (*mm*)	881.0	89.4	118.4	58.2	*1.7*	46.0	**119.6**	100.6	61.5	72.9	109.0	55.7	48.0
Coeffic. di deflusso	0.60	0.63	0.47	1.20	24.29	0.48	0.46	0.43	0.46	0.55	0.35	0.70	0.76

ELEMENTI CARATTERISTICI PER IL PERIODO 1942-1944 e 1947-1954

Q max (m^3/s)	12200	3190	5300	3380	3280	4620	3990	2530	2980	3860	6600	**12200**	4060
Q media (m^3/s)	1090	828	949	1050	956	1550	1200	793	*682*	933	1390	**1600**	1100
Q minima (m^3/s)	221	406	352	321	*221*	364	252	334	273	306	463	459	498
Q med. ($l/s.\ km^2$)	19.8	15.0	17.2	19.0	17.3	28.1	21.7	14.4	*12.4*	16.9	25.2	**29.0**	19.9
Deflusso (*mm*)	621.1	40.2	41.9	51.1	45.0	75.3	56.5	38.4	*33.0*	43.8	67.6	**75.3**	53.0
Afflus. meteor. (*mm*)	1066.8	*48.4*	57.6	56.8	100.2	133.2	88.6	72.2	84.7	117.3	**133.8**	100.8	73.2
Coeffic. di deflusso	0.58	0.83	0.73	0.90	0.45	0.56	0.64	0.53	0.39	0.37	0.50	0.75	0.72

DURATA DELLE PORTATE

Giorni	1955	1942-1944 e 1947-1954
	m^3/s	m^3/s
10	1960	3070
91	1200	1270
182	821	844
274	606	580
355	374	350

SCALA NUMERICA DELLE PORTATE

Altezza idrometrica *m*	Portata m^3/s	Altezza idrometrica *m*	Portata m^3/s	Altezza idrometrica *m*	Portata m^3/s	Altezza idrometrica *m*	Portata m^3/s
-0.01	323	0.40	474	1.25	955	2.25	1640
0.10	357	0.50	**519**	1.50	1120	2.50	1830
0.20	391	0.75	649	1.75	1280	3.00	2290
0.30	430	1.00	795	2.00	1450	3.50	2800

Con variazioni.

65. — PO a RONCOCORRENTE (M) (1)

CARATTERISTICHE DELLA STAZIONE: Bacino di dominio *km²* 62450; altitudine max 4807 *m* s. m. (M. Bianco); zero idrometrico 15.26 *m* s. m.; distanza dalla foce in mare *km* 187. Inizio osservazioni 1875; inizio misure feb. 1924. Altezza idrometrica max 9.76 (14 nov. 1951); minima *m* -1.72 (25 apr. 1949). Portata max m^3/s 11800 (2) (14 nov. 1951); minima m^3/s 276 (27 apr. 1938); media (1924-43 e 1946-55) m^3/s 1380.

PORTATE MEDIE GIORNALIERE in m^3/s

GIORNO	Gennaio	Febbraio	Marzo	Aprile	Maggio	Giugno	Luglio	Agosto	Settembre	Ottobre	Novembre	Dicembre
1	928	*820*	1530	**1510**	411	416	1170	**1260**	735	779	824	660
2	924	829	1570	1490	411	415	1030	1050	792	757	829	684
3	906	989	1610	1480	*406*	413	877	968	770	744	892	892
4	874	1870	1510	1390	409	*409*	820	902	752	693	968	922
5	883	**2150**	1380	1320	407	411	770	862	701	*640*	907	872
6	915	1710	1330	1270	437	413	953	815	644	664	853	824
7	928	1550	1320	1240	437	465	1080	779	628	676	815	797
8	989	1390	1280	1220	437	632	1030	714	*591*	697	788	757
9	1060	1250	1260	1190	437	726	912	697	709	701	770	726
10	2200	1140	*1240*	1170	437	806	783	739	1050	672	766	731
11	**2350**	1080	1560	1160	473	1690	684	770	1160	660	877	697
12	1770	1030	1560	1140	481	2120	806	644	1340	664	**1070**	672
13	1450	1020	1550	1140	501	**2450**	1050	599	**1520**	676	1020	664
14	1260	989	1530	1080	528	2330	1000	563	1460	680	937	*624*
15	1230	984	1560	1020	557	2080	994	544	1410	684	887	652
16	1250	947	1440	958	599	1830	1020	532	**1520**	693	897	848
17	1300	917	1390	892	577	1600	1050	538	1430	680	947	990
18	1560	989	1380	858	577	1310	953	541	1230	668	958	**1030**
19	1620	1520	1450	761	616	1130	815	566	1100	672	877	922
20	1460	1440	1320	714	668	1030	731	551	1030	672	843	838
21	1270	1380	1280	644	783	968	656	510	968	664	797	815
22	1160	1260	1900	557	**833**	1060	624	504	932	672	774	810
23	1080	1110	**2070**	519	770	1400	*616*	495	907	917	752	806
24	1010	1020	1820	495	757	1590	652	468	858	**1990**	739	748
25	973	1390	1620	476	684	1530	672	*435*	824	1880	726	722
26	927	1470	1520	453	554	1370	770	484	792	1460	714	689
27	892	1620	1490	437	492	1180	862	603	766	1170	701	672
28	877	1580	1450	422	443	1100	1010	689	770	1010	648	648
29	862		1430	416	430	1140	1410	731	761	927	664	*624*
30	848		1430	*415*	413	1180	**1580**	731	770	892	*652*	*624*
31	*829*		1530		411		1500	701		848		628

ELEMENTI CARATTERISTICI PER L'ANNO 1955

	ANNO	Gennaio	Febbraio	Marzo	Aprile	Maggio	Giugno	Luglio	Agosto	Settem.	Ottobre	Novem.	Dicemb
Q max (m^3/s)	2350	**2350**	2150	2070	1510	833	2450	1580	1260	1520	1990	1070	1030
Q media (m^3/s)	962	1180	1270	**1490**	928	*528*	1170	932	677	964	845	831	761
Q minima (m^3/s)	406	829	820	1240	415	*406*	409	616	435	591	640	652	624
Q med. (l/s, km^2)	15.4	18.9	20.3	**23.9**	14.9	*8.5*	18.7	14.9	10.8	15.4	13.5	13.3	12.2
Deflusso (*mm*)	486.0	50.6	49.0	**64.1**	38.5	*22.7*	48.7	40.0	29.0	40.0	36.3	34.5	32.6
Afflus. meteor. (*mm*)	887.0	84.1	115.5	59.3	*1.6*	52.2	**117.5**	106.0	66.5	76.0	104.5	56.4	47.4
Coeffic. di deflusso	0.55	0.60	0.42	1.08	24.06	0.43	0.41	0.38	0.44	0.53	0.35	0.61	0.69

ELEMENTI CARATTERISTICI PER IL PERIODO 1924-1943 e 1946-1954

Q max (m^3/s)	11300	4770	6110	4870	5540	8720	6170	4130	3940	5410	6750	**11300**	5430
Q media (m^3/s)	1390	1020	1120	1380	1350	**1980**	1850	1220	*910*	1150	1480	1930	1290
Q minima (m^3/s)	276	520	517	513	*276*	287	377	336	313	370	462	540	557
Q med. (l/s, km^2)	22.3	16.3	17.9	22.1	21.6	**31.7**	29.6	19.5	*14.6*	18.4	23.7	30.9	20.7
Deflusso (*mm*)	705.1	44.2	44.0	58.9	55.9	**86.6**	76.7	52.5	*39.0*	48.1	63.5	80.2	55.5
Afflus. meteor. (*mm*)	1136.5	*55.2*	58.1	81.9	106.3	**144.8**	98.7	78.0	89.5	107.7	119.1	127.3	69.9
Coeffic. di deflusso	0.62	0.80	0.76	0.72	0.53	0.60	0.39	0.67	0.44	0.45	0.53	0.63	0.79

DURATA DELLE PORTATE

Giorni	1955	1924-1943 e 1946-1954
	m^3/s	m^3/s
10	1900	3790
91	1230	1710
182	877	1100
274	676	777
355	413	462

SCALA NUMERICA DELLE PORTATE

Altezza idrometrica *m*	Portata m^3/s	Altezza idrometrica *m*	Portata m^3/s	Altezza idrometrica *m*	Portata m^3/s	Altezza idrometrica *m*	Portata m^3/s
-0.74	396	0.25	684	1.25	1180	2.50	1920
-0.60	420	0.50	792	1.50	1330	3.00	2250
-0.40	465	0.75	912	1.75	1480	3.30	2460
-0.20	522	1.00	1040	2.00	1620		
0.00	583						

Con variazioni

(1) Sostituisce la sezione di Borgoforte.
(2) Il valore massimo della piena ricostruita risulta di m^3/s 12100.

66. — PO a REVERE (Mr)

CARATTERISTICHE DELLA STAZIONE: Bacino di dominio km^2 67900; altitudine max 4807 m s. m. (M. Mianco); zero idrometrico 9.57 m s. m.; distanza dalla foce in mare km 146. Inizio osservazioni 1851; inizio misure giu. 1929. Altezza idrometrica max m 10.07 (14 nov. 1951); minima m -1.67 (mag. 1817). Portata max m^3/s 11260 (14 nov. 1951) (1); minima m^3/s 271 (16 ago. 1933); media 1924-41 e 1954 ÷55) m^3/s 1490.

PORTATE MEDIE GIORNALIERE in m^3/s

GIORNO	Gennaio	Febbraio	Marzo	Aprile	Maggio	Giugno	Luglio	Agosto	Settembre	Ottobre	Novembre	Dicembre
1	939	933	1970	**1600**	440	**442**	**1160**	**1320**	761	780	915	740
2	924	*930*	1940	1590	*434*	446	1060	1150	829	770	931	860
3	898	1060	1920	1550	438	450	957	1050	819	762	973	1030
4	877	1840	1800	1490	446	444	869	997	809	725	1020	1060
5	*866*	**2160**	1640	1430	455	*438*	823	953	781	688	1000	1060
6	903	2010	1560	1360	469	461	919	900	738	*687*	970	1010
7	934	1800	1540	1290	477	535	1060	858	701	701	918	942
8	1020	1650	1510	1270	480	646	1070	804	*681*	714	871	893
9	1460	1470	1500	1250	484	751	976	788	762	738	848	838
10	2210	1340	1510	1240	487	862	841	808	1020	714	841	818
11	**2250**	1240	1790	1240	500	1580	748	781	1200	705	1100	807
12	2200	1160	1910	1230	526	2170	801	727	1310	*687*	**1250**	786
13	1770	1140	1890	1210	554	**2460**	1030	662	**1440**	709	1200	767
14	1540	1130	1850	1180	596	2320	1090	603	**1440**	714	1140	762
15	1440	1090	1850	1100	608	2220	1060	560	1400	723	1060	815
16	1370	1060	1730	1020	625	1990	1060	564	1420	731	1010	908
17	1390	1030	1620	947	642	1740	1080	591	1420	709	1020	1080
18	1620	1150	1600	876	633	1490	1010	620	1270	709	1060	**1150**
19	1740	1700	1680	818	659	1260	870	608	1170	705	1020	1110
20	1760	1650	1600	738	694	1130	777	570	1070	714	960	1010
21	1520	1630	*1490*	662	801	1030	705	530	1020	718	920	969
22	1360	1520	1930	615	**865**	1100	662	518	977	715	890	985
23	1240	1360	**2220**	575	848	1290	*648*	516	938	889	851	953
24	1150	1270	2120	542	827	1510	665	502	882	1640	838	915
25	1080	1550	1920	522	778	1500	692	*490*	841	**1980**	828	877
26	1040	1640	1750	518	645	1350	701	524	812	1610	801	854
27	1010	1760	1640	480	560	1220	754	624	785	1360	*702*	813
28	984	1880	1580	469	500	1120	895	740	780	1180	783	781
29	965		1550	453	474	1130	1200	776	778	1090	748	758
30	952		1570	*446*	455	1160	1480	772	778	980	732	*739*
31	947		1620		453		**1490**	761		920		741

ELEMENTI CARATTERISTICI PER L'ANNO 1955

	ANNO	Gennaio	Febbraio	Marzo	Aprile	Maggio	Luglio	Giugno	Agosto	Settem.	Ottobre	Novem.	Dicemb.
Q max (m^3/s)	2460	2250	2160	2220	1600	865	**2460**	1490	1320	1440	1980	1250	1150
Q media (m^3/s)	1050	1300	1430	**1740**	990	*576*	1210	940	731	988	886	940	898
Q minima (m^3/s)	434	866	930	1490	446	*434*	438	648	490	681	687	702	739
Q med. ($l/s.\ km^2$)	15.5	19.1	21.1	**25.6**	14.6	*8.5*	17.8	13.8	10.8	14.6	13.0	13.8	13.2
Deflusso (mm)	487.4	51.4	51.1	**68.5**	37.8	*22.7*	46.1	37.1	28.8	37.7	34.9	35.9	35.4
Afflus. meteor. (mm)	886.0	81.6	**115.4**	60.6	*1.8*	53.1	114.3	105.1	67.3	77.1	102.7	58.4	48.6
Coeffic. di deflusso	0.55	0.63	0.44	1.13	21.00	0.43	0.40	0.35	0.43	0.49	0.34	0.61	0.73

ELEMENTI CARATTERISTICI PER IL PERIODO 1924-1941 e 1954

Q max (m^3/s)	9130	4870	4930	5040	5850	8950	6570	3710	3840	5440	4880	**9130**	4860
Q media (m^3/s)	1510	1150	1200	1440	1530	2020	**2070**	1440	*1080*	1250	1530	2020	1430
Q minima (m^3/s)	274	604	501	558	332	353	476	413	*274*	303	575	593	653
Q med. ($l/s.\ km^2$)	22.2	16.9	17.7	21.2	22.5	29.8	**30.5**	21.2	*15.9*	18.4	22.5	29.8	21.1
Deflusso (mm)	705.8	45.3	42.9	59.2	58.4	**79.6**	79.0	57.0	*42.6*	48.0	60.3	77.1	56.4
Afflus. meteor. (mm)	1172.7	*55.6*	61.2	90.6	108.8	**146.1**	103.6	81.2	92.2	101.5	119.9	139.2	72.8
Coeffic. di deflusso	0.60	0.81	0.70	0.65	0.54	0.54	0.76	0.70	0.46	0.47	0.50	0.55	0.77

DURATA DELLE PORTATE

Giorni	1955	1924-1941 e 1954
	m^3/s	m^3/s
10	2120	3710
91	1310	1870
182	947	1280
274	739	931
355	453	568

SCALA NUMERICA DELLE PORTATE

Altezza idrometrica m	Portata m^3/s	Altezza idrometrica m	Portata m^3/s	Altezza idrometrica m	Portata m^3/s	Altezza idrometrica m	Portata m^3/s
Fino al 21 giu.		1.00	1090	0.04	662	1.50	1230
-0.58	434	2.00	1670	0.30	765	2.00	1460
-0.30	510	3.54	2670	0.60	881	2.50	1700
0.00	633	Dal 22 giu.		1.00	1030	2.91	1910

Con variazioni.

(1) Il valore massimo della piena ricostruita risulta di m^3/s 11780.

67. — PO a PONTELAGOSCURO (Mr)

CARATTERISTICHE DELLA STAZIONE: Bacino di dominio km^2 70091; altitudine max 4807 *m* s. m. (M. Bianco); zero idrometrico 8.51 *m* s. m.; distanza dalla foce in mare *km* 91. Inizio osservazioni 1807; inizio misure ago. 1922. Altezza idrometrica max *m* 4.28 (14 nov. 1951); minima *m* -5.71 (28 apr. 1893). Portata max m^3/s 10300 (1) (14 nov. 1951); minima m^3/s 275 (25-26 apr. 1949); media (1918-1955) m^3/s 1460.

PORTATE MEDIE GIORNALIERE in m^3/s

GIORNO	Gennaio	Febbraio	Marzo	Aprile	Maggio	Giugno	Luglio	Agosto	Settembre	Ottobre	Novembre	Dicembre
1	967	980	1950	**1630**	442	478	1190	**1440**	758	781	927	*749*
2	954	*976*	1930	1600	433	478	1150	1250	803	781	949	795
3	931	1020	1920	1560	428	474	1030	1090	803	772	989	972
4	922	1580	1850	1500	*423*	468	918	1030	839	745	1020	1090
5	*900*	2050	1700	1440	433	465	830	971	803	710	1040	1070
6	918	**2100**	1600	1370	474	*462*	860	913	749	*669*	978	1010
7	927	1840	1550	1290	499	507	1010	873	693	693	927	945
8	956	1690	*1530*	1290	507	590	1090	839	*665*	719	882	904
9	1180	1560	1560	1270	511	563	1030	794	683	741	856	860
10	1820	1420	1560	1260	507	785	912	772	846	736	856	830
11	**2310**	1370	1700	1250	522	1140	794	785	1110	710	1060	821
12	2230	1260	1910	1240	545	1720	725	736	1250	710	1230	803
13	1800	1210	1940	1220	568	2170	905	685	1380	710	**1240**	776
14	1550	1210	1870	1200	613	**2400**	1060	616	**1460**	710	1170	767
15	1430	1180	1830	1160	647	2290	1080	577	1420	723	1080	758
16	1380	1160	1800	1110	669	2030	1070	570	1420	736	1030	813
17	1400	1130	1660	1060	669	1780	1080	604	1450	736	1010	1020
18	1570	1190	1620	993	669	1520	1070	637	1370	723	1050	1130
19	1730	1590	1670	918	677	1280	958	637	1240	710	1030	**1150**
20	1750	1680	1650	856	713	1150	812	581	1130	727	971	1060
21	1570	1650	*1530*	745	786	1050	736	536	1050	727	936	990
22	1400	1560	1570	677	870	1010	681	527	989	757	900	978
23	1270	1440	**2260**	623	856	1120	*647*	522	936	830	864	949
24	1200	1350	2170	577	**873**	1400	*647*	514	886	1310	848	918
25	1130	1430	1950	545	850	1570	673	495	852	**1870**	839	864
26	1090	1710	1760	550	759	1470	697	*465*	821	1740	812	856
27	1060	1820	1650	514	651	1320	714	514	794	1430	803	826
28	1030	1900	1590	492	579	1190	828	651	790	1230	785	794
29	1030		1570	471	511	1140	1070	758	785	1090	767	772
30	1010		1540	*458*	484	1170	1400	767	781	992	*758*	758
31	993		1590		478		**1550**	758		936		756

ELEMENTI CARATTERISTICI PER L'ANNO 1955

	ANNO	Gennaio	Febbraio	Marzo	Aprile	Maggio	Luglio	Giugno	Agosto	Settem.	Ottobre	Novem.	Dicemb.
Q max (m^3/s)	2400	2310	2100	2260	1630	873	**2400**	1550	1440	1460	1870	1240	1150
Q media (m^3/s)	1060	1300	1470	**1740**	1030	*601*	1170	942	739	985	886	954	896
Q minima (m^3/s)	423	900	976	1530	458	*423*	462	647	465	665	669	758	749
Q med. ($l/s.\ km^2$)	15.1	18.5	21.0	**24.8**	14.7	*8.6*	16.7	13.4	10.5	14.1	12.6	13.6	12.8
Deflusso (*mm*)	475.4	49.8	50.6	**66.5**	38.1	*23.0*	43.4	36.0	28.2	36.4	33.8	35.3	34.3
Afflus. meteor. (*mm*)	886.0	80.5	**116.7**	62.6	*2.1*	52.1	111.0	103.9	66.4	77.2	102.8	60.1	50.6
Coeffic. di deflusso	0.54	0.62	0.43	1.06	18.14	0.44	0.39	0.35	0.42	0.47	0.33	0.59	0.68

ELEMENTI CARATTERISTICI PER IL PERIODO 1918-1954

Q max (m^3/s)	8940	5010	5810	5380	5570	8850	6870	4150	3750	6900	7290	**8940**	4530
Q media (m^3/s)	1470	1180	1220	1470	1510	**1980**	1870	1270	*962*	1220	1630	1930	1400
Q minima (m^3/s)	275	395	418	518	*275*	312	306	307	293	320	446	490	430
Q med. ($l/s.\ km^2$)	21.0	16.8	17.4	21.0	21.5	**28.2**	26.7	18.1	*13.7*	17.4	23.3	27.5	20.0
Deflusso (*mm*)	661.1	45.1	42.3	56.1	55.8	**75.6**	69.1	48.5	*36.6*	44.9	62.1	71.5	53.5
Afflus. meteor. (*mm*)	1097.3	60.2	*54.0*	80.5	111.0	**125.2**	96.7	74.1	84.6	104.0	120.5	113.6	72.9
Coeffic. di deflusso	0.60	0.75	0.78	0.70	0.50	0.60	0.71	0.65	0.43	0.43	0.52	0.63	0.73

DURATA DELLE PORTATE

Giorni	1955	1918-1954
	m^3/s	m^3/s
10	2030	3770
91	1320	1830
182	971	1190
274	749	860
355	471	434

SCALA NUMERICA DELLE PORTATE

Altezza idrometrica *m*	Portata m^3/s	Altezza idrometrica *m*	Portata m^3/s	Altezza idrometrica *m*	Portata m^3/s	Altezza idrometrica *m*	Portata m^3/s
-4.95	406	-4.20	661	-3.25	1080	-2.00	1710
-4.80	428	-4.00	745	-3.00	1200	-1.50	2000
-4.60	484	-3.75	856	-2.75	1320	-1.00	2330
-4.40	568	-3.50	967	-2.50	1440	-0.91	2390

Con variazioni.

(1) Il valore massimo della piena ricostruita risulta di m^3/s 11580.

Sezione D - FREATIMETRIA

Abbreviazioni e segni convenzionali

Stazione freatimetrica a lettura diretta	F
Stazione freatimetrica registratrice	Fr
Dato incerto	?
Dato interpolato	[]
Dato mancante	»

Sono stampati in grassetto ed in *corsivo* rispettivamente i valori massimi ed i valori minimi.

TERMINOLOGIA

Altezza freatimetrica (*m*): altezza del livello liquido nel pozzo sul livello del mare.

CONTENUTO DELLE TABELLE

Le tabelle sono precedute dall'elenco e caratteristiche delle stazioni freatimetriche che hanno funzionato nell'anno.

TABELLA I. — Riporta i valori dei livelli freatici, riferiti al medio mare oppure ad un piano convenzionale orizzontale di riferimento, rilevati nei giorni 2, 5, 8, 12, 15, 18, 22, 25, 28 di ogni mese ed il valore medio corrispondente.

TABELLA II. — Per ognuna delle stazioni considerate nella tabella I, riporta la quota del piano di campagna ove la stazione è situata ed i valori medi mensili ed annui dei livelli freatici.

BACINO E STAZIONE	Tipo della stazione	COORDINATE GEOGRAFICHE: Longitudine Ovest (Monte Mario)	COORDINATE GEOGRAFICHE: Latitudine Nord	Anno dell'inizio delle osservazioni	QUOTA SUL MEDIO MARE: del caposaldo di riferim. m	del livello massimo: m	del livello massimo: data	del livello minimo: m	del livello minimo: data	Media dell'anno normale
Fra ADIGE e MINCIO										
Ostiglia	F	1° 19'	45° 04'	1914	14.00	13.83	5 giu. 1922	9.22	15 ott. 1949	11.49
Fra MINCIO e OGLIO										
Levata	F	1° 42'	45° 08'	1936	22.17	20.47	15-18 feb. 1954	asc	ago. 1952	18.73
Foresto	F	1° 49'	45° 19'	1940	62.00	61.20	2 lug. 1954	57.16	18 lug. 1946	59.54
Ceresara (1)	F	1° 53'	45° 16'	1955	44.20	42.85	5 feb. 1941	41.25	8 ago. 1945	»
Castiglione Stiviere	F	1° 58'	45° 23'	1936	105.10	101.20	25 ott. 1953	98.10	25 ago. 1939	99.33
Acquafredda	F	2° 03'	45° 18'	1936	53.50	51.71	25-28 ott. 1953	48.98	2 feb. 1947	51.09
Asola	F	2° 03'	45° 13'	1914	43.30	41.79	2 apr. 1928	40.22	5 ago. 1945	40.82
Ghedi	F	2° 11'	45° 24'	1920	85.10	83.70	2 mag. 1928	80.61	5 apr. 1928	82.60
Ostiano	F	2° 12'	45° 13'	1936	43.50	37.12	2 mar. 1944	36.45	18 set. 1944	36.71
Verolanuova (1)	F	2° 23'	45° 20'	1953	59.05	56.60	2 nov. 1953	52.55	22 ago. 1953	54.41
Dello	F	2° 23'	45° 25'	1940	84.50	83.05	22 feb. 1946	80.55	22 ago. 1948	81.34
Chiari	F	2° 32'	45° 32'	1920	146.70	132.72	12 ago. 1948	124.13	12 mag. 1953	128.67
Orzinuovi	F	2° 32'	45° 24'	1936	86.80	82.89	28 ott. 1953	81.26	28 mar. 1944	81.70
Fra OGLIO e ADDA										
Cividale Rivarolo	F	1° 58'	45° 04'	1914	26.25	22.90	2 ott. 1933	19.35	2 ago. 1938	20.75
Viadana	F	1° 56'	45° 56'	1914	23.00	22.73	8 mar. 1936	18.71	18 ott. 1945	20.67
Calvatone	F	2° 01'	45° 08'	1914	29.54	26.87	28 ott. 1953	25.70	15 gen. 1923	26.30
Gussola	F	2° 07'	45° 01'	1914	27.20	26.90	12 feb. 1941	23.29	22 set. 1950	25.85
Pieve S. Giacomo	F	2° 16'	45° 08'	1914	38.61	38.29	15 feb. 1941	34.86	18 ago. 1928	36.60
Brancere	F	2° 23'	45° 04'	1914	36.09	34.28	18 nov. 1951	31.15	2 ago. 1945	32.41
Spinadesco (2)	F	2° 32'	45° 09'	1914	46.50	43.47	25 ago. 1925	38.80	25 mar. 1949	—
Soresina	F	2° 35'	45° 17'	1914	66.50	63.80	12 feb. 1926	61.00	25 mag. 1952	61.92
Pizzighettone (1)	F	2° 40'	45° 11'	1940	44.50	42.50	28 ott. e 25 nov. 1953	40.64	5 mag. 1947	41.44
Casaletto Sopra	F	2° 40'	45° 25'	1940	89.70	88.36	12 nov. 1953	87.08	18 giu. 1955	87.42
Romano Lombardo	F	2° 41'	45° 31'	1920	122.50	120.42	28 dic. 1926	asc	varie	118.56
Crema	F	2° 46'	45° 22'	1914	74.00	69.55	5-8 ago. 1941	66.91	19 apr. 1921	67.91
Verdello	F	2° 50'	45° 37'	1920	181.50	169.20	5 nov. 1953	162.60	2 mag. 1942	165.52
Treviglio	F	2° 51'	45° 31'	1920	124.50	120.05	28 ago. 1936	asc.	2 feb. 1922	117.22
Fra ADDA e TICINO										
Castelnuovo B. A.	F	2° 35'	45° 07'	1914	46.20	41.40	22 nov. 1926	34.50	28 apr. 1936	37.78
Codogno (S. Fiorano)	F	2° 44'	45° 08'	1917	57.50	50.12	28 ott. 1930	47.85	12 apr. 1953	48.55
S. Rocco al Porto	F	2° 46'	45° 05'	1914	48.60	48.10	18 mag. 1926	42.25	12 apr. 1953	44.42
Soltarico	F	2° 53'	45° 17'	1916	74.00	70.90	12 giu. 1926	65.20	22 ott. 1924	66.31
Caviaga	F	2° 53'	45° 16'	1916	72.50	69.50	28 ott. 1947	asc	apr. 1952	67.73
Lodi	F	2° 57'	45° 18'	1914	79.30	72.81	8 ago. 1937	68.34	2 mar. 1918	70.60
Monticelli Pavese	F	2° 56'	45° 06'	1914	53.20	52.77	22 nov. 1926	48.45	18 ago. 1954	50.27
Pieve Porto Morone	F	3° 00'	45° 06'	1914	55.70	55.00	22 nov. 1951	51.04	22 apr. 1925	52.81
S. Angelo Lodigiano	F	3° 03'	45° 14'	1914	74.50	69.60	12-15 ago. 1955	59.80	2 lug. 1940	64.56
Siziano	F	3° 15'	45° 19'	1947	93.55	92.25	12 nov. 1951	90.65	2 apr. 1949	91.41

(1) Col presente anno inizia nuova serie. - (2) Nel 1955 non ha funzionato.

BACINO E STAZIONE	Tipo della stazione	COORDINATE GEOGRAFICHE Longitudine Ovest (Monte Mario)	Latitudine Nord	Anno dell'inizio delle osservazioni	QUOTA SUL MEDIO MARE del caposaldo di riferim. m	del livello massimo m	data	del livello minimo m	data	Media dell'anno normale
(segue)										
Fra ADDA e TICINO										
Legnano	F	3° 33'	45° 36'	1920	211.70	187.20	2 dic. 1936	asc	5 set. 1922	183.19
Gallarate	F	3° 40'	45° 40'	1920	242.50	237.50	28 feb. 1937	asc	8 apr. 1932	229.06
Castano Primo (Vanzaghel.)	F	3° 40'	45° 34'	1920	191.90	174.82	15 set. 1941	164.00	22 mar. 1936	168.60
Fra TICINO e AGOGNA										
Cava Carbonara	F	3° 24'	45° 08'	1929	80.21	67.52	8 set. 1930	63.71	2 mag. 1954	65.54
Vigevano	F	3° 36'	45° 19'	1914	104.63	99.96	18 ago. 1943	96.63	14 apr. 1952	98.67
Fra AGOGNA e SESIA										
Pieve del Cairo	F	3° 39'	45° 03'	1914	79.20	77.50	18 set. 1948	75.20	22 apr. 1921	76.53
Fra STURA e GRANA-MELLEA										
Chiusani	F	4° 52'	44° 27'	1954	452.73	441.35	25 ago. 1954	439.83	28 dic. 1955	(2)
Maddalene	F	4° 47'	44° 30'	1954	396.95	390.45	12 set. 1955	387.73	12-15 feb. 1954	(2)
S. Antonio del Baligio	F	4° 47'	44° 33'	1954	361.45	361.73	15 mar. 1954	360.85	2 giu. 1955	(2)
Fra TANARO e SCRIVIA										
Pozzolo Formigaro	F	3° 38'	44° 47'	1914	165.65	160.19	28 nov. 1951	148.55	2 dic. 1922	157.17
Cassine	F	3° 48'	44° 40'	1914	128.00	127.00	18 nov. 1951	118.80	22 ott. 1922	122.82
Predosa	F	3° 47'	44° 45'	1914	151.00	149.95	12 apr. 1947	(1)	(1)	145.36
Castellazzo (Gamalero)	F	3° 48'	44° 46'	1914	108.00	106.80	8 set. 1948	99.16	2 gen. 1949	103.63
Cascina Presidio	F	3° 38'	44° 51'	1931	139.00	133.10	12 mar. 1936	127.00	5 gen. 1953	129.53
Cascina Boggione (Spin.)	F	3° 45'	44° 53'	1931	101.60	99.37	2 mag. 1936	91.04	12 ott. 1953	94.60
Cascinagrossa	F	3° 44'	44° 53'	1930	107.11	105.41	28 mar. 1936	98.34	5 set. 1953	101.40
S. Giuliano Vecchio	F	3° 42'	44° 53'	1932	112.52	109.31	8 apr. 1936	105.66	28 ott. 1933	106.72
Castelceriolo	F	3° 46'	44° 55'	1935	92.00	90.95	12 mag. 1936	86.63	2 gen. 1954	88.18
Fra SCRIVIA e TREBBIA										
Pontecurone	F	3° 21'	44° 48'	1920	101.80	90.97	22 apr. 1936	76.80	5-22 dic. 1950	84.56
Bressana	F	3° 19'	45° 05'	1914	66.71	64.16	9 mar. 1915	60.74	22 gen. 1951	62.16
Mezzanino	F	3° 15'	45° 08'	1914	60.19	59.48	2 dic. 1926	55.77	28 ago. 1952	57.74
Stradella	F	3° 09'	45° 05'	1914	76.55	71.87	28 mar. 1936	66.60	15 lug. 1928	68.65
Calendasco	F	2° 52'	45° 05'	1914	53.11	51.30	1 giu. 1917	46.89	28 feb. 1922	49.23

BACINO E STAZIONE	Tipo della stazione	COORDINATE GEOGRAFICHE: Longitudine Ovest (Monte Mario)	COORDINATE GEOGRAFICHE: Latitudine Nord	Anno dell'inizio delle osservazioni	QUOTA SUL MEDIO MARE: del caposaldo di riferim. m	del livello massimo: m	del livello massimo: data	del livello minimo: m	del livello minimo: data	Media dell'anno normale
Fra TREBBIA e TARO										
S. Giorgio Piacno	F	2° 43'	44° 57'	1914	104.23	100.23	10 set. 1916	93.15	9 set. 1943	97.91
S. Nazzaro	F	2° 33'	45° 04'	1927	42.34	41.51	5 nov. 1937	36.89	8 giu. 1944	38.12
Alseno	F	2° 29'	44° 54'	1915	72.60	66.15	27 mar. 1917	59.93	2 mar. 1946	62.45
Mezzano Chitantolo	F	2° 28'	45° 07'	1914	41.13	38.74	22 dic. 1951	34.66	15 feb. 1922	36.25
Busseto	F	2° 25'	44° 59'	1914	41.80	40.57	12 feb. 1925	33.80	28 lug. 1947	36.92
Zibello	F	2° 19'	45° 01'	1914	35.19	32.89	25 nov. 1951	29.29	28 ago. 1950	30.46
Roccabianca	F	2° 14'	45° 00'	1914	32.59	31.44	28 apr. 1947	27.64	28 gen. 1943	28.89
S. Secondo P.se	F	2° 13'	44° 55'	1914	37.13	34.83	2 mag. 1935	30.23	15 ago. 1931	31.68
Fra TARO ed ENZA										
S. Ruffino (1)	F	2° 10'	44° 45'	1947	110.70	108.95	15 feb. 1951	101.40	28 ott. 1950	105.75
Fraore	F	2° 11'	44° 49'	1927	56.32	50.87	2 giu. 1936	45.78	18 set. 1955	47.98
S. Quirico	F	2° 12'	44° 56'	1927	36.09	35.19	18 feb. 1941	29.43	15 ott. 1931	32.89
Colorno	F	2° 04'	44° 56'	1914	30.57	29.67	2 mar. 1942	21.69	22 set. 1925	27.51
Mezzano Inferiore	F	1° 59'	44° 54'	1930	25.92	24.60	18 feb. 1941	21.08	8 nov. 1950	22.25
Montechiarugolo	F	2° 02'	44° 42'	1946	121.21	116.20	28 feb. 1951	115.00	2 dic. 1946	115.31
Fra ENZA e SECCHIA										
Montecchio	F	2° 00'	44° 42'	1927	98.42	97.27	22 feb. 1941	90.69	15 set. 1951	92.19
S. Ilario d'Enza	F	2° 00'	44° 46'	1914	53.61	50.29	26 mar. 1917	44.41	2 ago. e 2 set. 1949	47.87
Brescello	F	1° 56'	44° 54'	1914	24.78	24.41	25 nov. 1951	19.86	28 ago. 1949	22.14
Villa Cadè	F	1° 56'	44° 44'	1927	44.22	40.32	5 mar. 1941	35.11	18 ago. 1952	38.30
Pieve Rossa - Bagnolo	F	1° 46'	44° 47'	1914	32.45	30.81	5 mag. 1921	26.45	2 set. 1943	29.62
Novellara	F	1° 45'	44° 51'	1914	22.15	21.00	12 giu. 1934	12.03	22 set. 1925	18.66
Suzzara	F	1° 42'	44° 59'	1914	18.00	17.25	2 mar. 1955	14.16	22 ott. 1931	15.82
Rubiera	F	1° 41'	44° 40'	1914	50.42	49.87	28 dic. 1947	45.82	8 nov. 1923	48.43
Correggio	F	1° 40'	44° 46'	1914	32.70	31.20	25 nov. 1949	26.54	12 dic. 1946	29.52
Rolo	F	1° 36'	44° 53'	1914	19.34	18.44	26 gen. 1917	10.31	12 dic. 1952	15.53
S. Benedetto Po	F	1° 31'	44° 02'	1914	17.77	15.56	2 dic. 1951	12.07	8 mar. 1949	13.25
Fra SECCHIA e PANARO										
Formigine	F	1° 36'	44° 35'	1928	80.86	57.81	5 mar. 1941	54.70	25 nov. 1945	55.93
Modena	F	1° 33'	44° 39'	1914	36.42	36.15	2 lug. 1949	32.22	12 set. 1929	34.91
Concordia	F	1° 28'	44° 55'	1914	22.88	20.78	2 mag. 1940	15.82	5-12-28 ago. 1954	17.54
Poggio Rusco	F	1° 20'	44° 59'	1914	13.38	12.18	28 feb. 1955	4.10	28 ago. 1921	9.65
S. Felice sul Panaro	F	1° 19'	44° 50'	1937	17.04	14.08	28 mar. 1954	9.57	18 ott. 1951	11.24
Sermide	F	1° 10'	45° 00'	1914	12.98	11.91	28 mar. 1951	6.85	vari	8.90
Saliceto sul Panaro	F	1° 33'	44° 37'	1928	34.92	33.56	18 gen. 1942	29.62	2 ott. 1946	32.00
S. Lorenzo della Pioppa	F	1° 27'	44° 46'	1930	25.81	24.59	2 feb. 1940	18.81	28 giu. 1940	22.31
Finale Emilia	F	1° 09'	44° 50'	1930	16.20	16.10	12 apr. 1947	11.65	2 ott. 1932	13.84
S. Martino in Spino	F	1° 13'	44° 56'	1930	10.13	9.81	28 dic. 1951	4.68	22 ott. 1931	7.21

(1) Cambiato il caposaldo di riferimento dal 1947 a causa degli eventi bellici. Nuova serie.

OSTIGLIA

(F) (14.00 *m* s. m.)

G	F	M	A	M	G	L	A	S	O	N	D	Giorno
10.59	*10.68*	*11.15*	**11.31**	**10.47**	*10.34*	**10.61**	10.19	10.07	10.29	10.31	10.34	2
10.51	10.72	11.18	11.22	10.36	10.38	10.56	10.24	*10.02*	10.16	10.25	**10.34**	5
10.54	10.74	11.24	11.15	10.39	10.41	10.48	10.31	10.11	10.07	*10.21*	10.32	8
10.78	10.78	11.27	11.06	10.43	10.44	10.42	**10.36**	10.26	10.04	10.28	10.31	12
10.79	**10.80**	11.32	10.98	10.41	10.59	10.36	10.32	10.43	*10.01*	10.33	10.29	15
10.77	10.78	11.35	10.91	10.40	10.62	10.29	10.25	**10.55**	10.03	**10.39**	*10.27*	18
10.84	10.79	11.36	10.79	10.37	10.62	10.27	**10.20**	10.51	10.04	10.36	10.30	22
10.76	10.81	**11.39**	10.68	10.35	**10.74**	10.24	10.16	10.47	10.06	10.37	10.35	25
10.65	**11.11**	11.37	*10.54*	*10.32*	10.66	*10.22*	*10.11*	10.41	**10.33**	10.38	**10.39**	28
10.69	10.80	11.29	10.96	10.39	10.53	10.38	10.24	10.31	10.11	10.32	10.32	Medio

LEVATA

(F) (21.30 *m* s. m.)

G	F	M	A	M	G	L	A	S	O	N	D
19.27	19.47	20.05	**19.67**	19.35	19.39	19.47	**19.55**	19.92	**19.50**	**19.90**	*19.57*
19.32	19.47	20.09	**19.67**	19.37	19.37	19.47	*19.22*	19.55	19.47	**19.90**	19.62
19.32	19.45	**20.17**	19.62	19.37	19.37	19.49	19.37	19.55	19.44	**19.90**	19.61
19.39	19.42	20.07	19.59	**19.49**	19.36	19.49	19.37	19.85	19.44	19.84	19.67
19.52	19.42	20.07	19.55	**19.49**	*19.34*	19.49	19.33	**20.07**	19.42	19.84	19.70
19.55	*19.39*	19.97	19.52	19.45	*19.34*	19.47	19.27	19.57	19.35	19.76	19.77
19.55	*19.39*	19.97	19.39	19.32	19.37	19.47	19.30	19.55	19.32	19.72	19.77
19.50	19.99	19.82	19.37	19.37	19.43	*19.44*	19.37	*19.52*	*19.27*	19.66	**19.80**
19.48	**20.05**	*19.72*	*19.35*	*19.19*	**19.47**	**19.55**	19.37	*19.52*	*19.27*	*19.57*	**19.80**
19.43	19.56	19.99	19.52	19.37	19.36	19.48	19.35	19.68	19.39	19.79	19.70

FORESTO

(F) (61.50 *m* s. m.)

G	F	M	A	M	G	L	A	S	O	N	D	Giorno
59.64	*59.50*	59.62	59.55	60.40	60.70	60.20	60.10	60.36	**60.00**	59.53	*59.58*	2
59.64	*59.50*	59.67	59.55	*60.29*	60.92	*60.10*	*60.08*	**60.38**	59.90	*50.51*	59.59	5
59.70	59.55	**59.70**	*59.52*	60.66	60.80	**60.90**	60.30	60.30	59.88	*59.51*	*59.58*	8
59.65	59.60	59.68	*59.52*	60.73	60.85	60.75	60.29	60.28	59.85	59.58	59.60	12
59.60	59.65	59.65	59.56	60.60	*60.58*	60.75	60.30	*60.20*	59.79	59.55	59.60	15
59.58	59.65	59.62	60.20	60.44	60.60	**60.90**	60.50	60.28	59.74	59.60	**59.61**	18
59.55	59.68	59.62	60.39	60.63	60.69	60.60	**60.55**	60.30	59.69	**59.62**	59.60	22
59.52	**59.70**	59.61	**60.60**	60.75	60.95	60.40	60.45	60.34	59.60	59.61	59.60	25
59.50	**59.70**	*59.59*	60.58	**60.90**	**61.00**	60.20	60.42	**60.38**	*59.57*	59.61	*59.58*	28
59.49	59.61	59.64	59.94	60.60	60.79	60.53	60.33	60.31	59.78	59.57	59.59	Medie

CERESARA

(F) (43.60 *m* s. m.)

G	F	M	A	M	G	L	A	S	O	N	D
»	»	41.80	41.55	41.32	41.31	41.29	*41.40*	*41.55*	**41.55**	*41.48*	41.79
»	»	41.81	41.52	41.37	41.32	*41.28*	**41.50**	41.58	41.53	41.49	**41.80**
»	»	**41.83**	41.50	41.36	**41.33**	41.30	41.48	**41.61**	41.50	41.50	41.79
»	»	41.82	41.47	**41.39**	41.31	**41.46**	41.45	41.68	**41.55**	41.55	**41.80**
»	»	41.79	**41.65**	41.37	41.30	41.42	41.45	**41.70**	41.53	41.60	41.78
»	»	41.76	41.42	41.38	41.29	41.41	41.44	**41.70**	*41.47*	41.65	41.77
»	»	41.64	41.39	41.36	41.29	41.39	41.42	41.68	*41.47*	41.70	41.76
»	»	41.62	41.37	41.32	*41.28*	41.36	*41.40*	41.65	41.50	**41.72**	41.73
»	»	*41.60*	*41.34*	*41.30*	*41.28*	41.35	41.42	41.57	41.52	**41.72**	*41.71*
[41.80]	[41.77]	41.74	41.47	41.35	41.30	41.36	41.44	41.64	41.51	41.60	41.77

CASTIGLIONE DELLE STIVIERE

(F) (104.30 *m* s. m.)

G	F	M	A	M	G	L	A	S	O	N	D	Giorno
100.20	*100.00*	**100.40**	**99.60**	99.40	99.25	99.30	**99.70**	*99.70*	99.60	99.70	**100.10**	2
100.20	*100.00*	100.10	**99.60**	**99.60**	99.25	99.30	*99.65*	*99.70*	99.60	99.70	**100.10**	5
100.15	100.10	100.10	*99.30*	99.40	99.25	99.35	*99.65*	*99.70*	99.60	*99.60*	100.05	8
100.20	100.10	100.00	*99.30*	99.50	*99.20*	99.35	**99.70**	*99.70*	*99.50*	*99.60*	99.95	12
100.20	100.20	100.00	99.40	99.50	*99.20*	*99.25*	**99.70**	*99.70*	*99.50*	**100.10**	99.95	15
100.35	100.20	*99.80*	99.40	99.50	*99.20*	*99.25*	**99.70**	100.10	**99.70**	**100.10**	99.85	18
100.35	100.30	*99.80*	99.40	99.40	**99.30**	99.30	**99.70**	100.10	**99.70**	**100.10**	99.85	22
100.35	100.20	*99.80*	99.40	99.40	**99.30**	99.30	**99.70**	**100.30**	**99.70**	**100.10**	99.85	25
100.00	**100.40**	*90.80*	99.40	*99.25*	**99.30**	**99.70**	**99.70**	**100.30**	**99.70**	**100.10**	*99.70*	28
100.22	100.17	99.98	99.42	99.44	99.25	99.34	99.69	99.92	99.62	99.90	99.93	Medie

ACQUAFREDDA

(F) (52.80 *m* s. m.)

G	F	M	A	M	G	L	A	S	O	N	D
51.19	51.25	**51.48**	**51.10**	*50.97*	**51.01**	*51.00*	51.14	51.15	**50.95**	*50.50*	**50.60**
51.20	51.23	51.40	51.08	*50.97*	**51.01**	*51.00*	51.14	51.15	**50.95**	*50.50*	**50.60**
51.21	51.23	51.34	51.05	51.00	**51.01**	*51.00*	51.14	**51.16**	**50.95**	*50.50*	*50.55*
51.23	51.21	51.38	51.05	**51.05**	**51.01**	**51.15**	51.12	**51.16**	50.90	*50.50*	*50.55*
51.26	51.21	51.40	51.00	**51.05**	*51.00*	**51.15**	*51.12*	**51.16**	50.90	50.51	**50.60**
51.26	*51.20*	51.40	*50.97*	**51.05**	*51.00*	51.14	51.14	51.10	50.75	50.51	**50.60**
51.26	51.27	51.32	*50.97*	51.03	*51.00*	51.14	51.14	51.06	50.70	50.51	*50.55*
51.26	51.29	51.16	*50.97*	51.01	*51.00*	51.14	**51.15**	*51.00*	50.55	50.60	*50.55*
51.25	**51.45**	*51.14*	*50.97*	51.01	*51.00*	51.44	**51.15**	*51.00*	*50.51*	**50.61**	*50.55*
51.24	51.26	51.34	51.02	51.02	51.00	51.10	51.14	51.10	50.80	50.53	50.57

ASOLA

(F) (42.50 *m* s. m.)

G	F	M	A	M	G	L	A	S	O	N	D	Giorno
40.80	*40.80*	41.15	**40.85**	40.95	40.92	*40.90*	41.00	40.91	**40.90**	*40.85*	40.90	2
40.80	*40.80*	41.05	**40.85**	40.90	40.95	41.18	**41.05**	*40.85*	40.85	*40.85*	40.90	5
40.80	*40.80*	41.00	**40.85**	40.86	40.98	41.10	41.00	*40.85*	40.85	*40.85*	40.88	8
40.90	*40.80*	**41.20**	**40.85**	**41.10**	40.91	**41.35**	40.95	41.05	40.85	**41.08**	40.90	12
40.85	*40.80*	41.10	**40.85**	41.00	40.95	41.20	40.90	**41.20**	40.83	**41.08**	40.87	15
40.85	*40.80*	41.00	*40.80*	40.96	**41.05**	41.10	40.83	41.10	*40.80*	41.07	40.92	18
40.85	*40.80*	40.92	40.83	40.90	*40.90*	40.98	40.83	41.00	*40.80*	40.90	**40.95**	22
40.80	40.85	40.90	40.83	*40.85*	*40.90*	40.98	*40.81*	40.95	*40.80*	40.88	40.90	25
40.80	**41.00**	*40.85*	**40.85**	*40.85*	40.98	41.10	40.82	40.90	*40.80*	*40.85*	*40.87*	28
40.83	40.83	41.02	40.84	40.93	40.94	41.10	40.92	40.98	40.83	40.93	40.90	Medie

GHEDI

(F) (84.50 *m* s. m.)

G	F	M	A	M	G	L	A	S	O	N	D
81.78	81.75	*81.88*	**81.90**	**81.65**	81.55	**81.52**	**81.50**	81.80	*81.78*	**81.90**	**81.85**
81.78	81.74	81.90	**81.90**	81.62	**81.57**	*81.50*	81.49	81.80	*81.78*	**81.90**	**81.85**
81.77	81.75	81.90	81.88	81.60	81.55	*81.50*	**81.50**	81.82	81.80	*81.87*	**81.85**
81.77	81.74	81.92	81.86	81.58	81.55	*81.50*	**81.50**	**81.90**	81.80	81.88	81.80
81.76	81.75	**81.95**	81.83	81.58	81.55	*81.50*	**81.50**	81.82	81.80	**81.90**	81.75
81.76	*81.73*	**81.95**	*81.70*	81.56	*81.52*	*81.50*	**81.50**	81.80	81.85	**81.90**	81.73
81.75	81.77	**81.95**	81.75	*81.55*	81.54	**81.52**	81.48	81.78	81.85	**81.90**	81.70
81.75	**81.78**	81.93	81.75	*81.55*	81.54	**81.52**	81.45	*81.75*	81.86	81.88	81.70
81.75	81.75	81.93	81.73	*81.55*	81.55	**81.52**	*81.00*	*81.75*	**81.90**	**81.90**	*81.68*
81.76	81.75	81.92	81.81	81.58	81.55	81.51	81.44	81.80	81.82	81.89	81.77

OSTIANO

(F) (42.20 *m* s. m.)

G	F	M	A	M	G	L	A	S	O	N	D	Giorno
36.70	36.70	*36.75*	**36.80**	**36.75**	**36.70**	**36.70**	**36.75**	*36.65*	**36.70**	36.63	**36.70**	2
36.70	36.70	*36.75*	**36.80**	36.72	**36.70**	*36.67*	**36.75**	*36.65*	**36.70**	36.63	**36.70**	5
36.70	**36.71**	36.80	**36.80**	36.72	**36.70**	*36.67*	36.70	*36.65*	**36.70**	*36.60*	*36.67*	8
36.70	36.70	36.82	36.77	**36.75**	**36.70**	*36.67*	36.70	36.67	36.67	*36.60*	*36.67*	12
36.70	36.70	36.85	**36.80**	**36.75**	**36.70**	**36.70**	36.70	36.70	36.67	*36.60*	**36.70**	15
36.70	36.70	**36.87**	36.77	*36.70*	*36.67*	**36.70**	36.67	36.70	*36.65*	36.63	*36.67*	18
36.70	*36.68*	**36.87**	36.77	*36.70*	*36.67*	**36.70**	36.70	36.72	*36.65*	36.65	**36.70**	22
36.70	36.70	36.85	*36.75*	*36.70*	*36.67*	*36.67*	*36.65*	**36.72**	*36.65*	36.67	**36.70**	25
36.70	36.70	36.80	*36.75*	*36.70*	**36.70**	*36.67*	*36.65*	36.70	*36.65*	**36.70**	**36.70**	28
36.70	36.70	36.80	36.78	36.72	36.69	36.68	36.70	36.68	36.67	36.63	36.69	Medie

VEROLANUOVA

(F) (59.05 *m* s. m.)

G	F	M	A	M	G	L	A	S	O	N	D
54.10	53.90	*54.35*	**54.86**	53.75	53.95	54.20	*53.95*	*54.30*	**54.75**	**54.12**	*53.60*
54.00	53.90	54.45	54.75	53.65	53.85	54.15	54.05	54.35	54.72	54.00	53.75
53.97	*53.85*	54.55	54.60	63.45	*53.75*	54.15	54.15	54.45	54.67	53.95	53.80
53.95	53.90	54.55	54.55	*53.35*	53.95	54.20	54.10	54.55	54.60	53.90	53.90
53.85	53.95	54.65	54.45	53.45	53.95	**54.25**	54.25	54.65	54.50	53.85	53.92
53.80	54.15	54.75	54.30	53.55	54.00	54.15	54.30	54.75	54.35	53.80	53.95
53.80	**54.20**	54.80	54.15	53.75	54.05	54.08	54.35	54.78	54.30	53.75	53.97
53.85	54.15	54.85	54.00	53.80	54.15	*54.00*	**54.40**	**54.80**	54.25	53.65	53.98
53.85	54.10	**54.95**	*53.90*	**53.85**	**54.20**	*54.00*	54.35	54.75	*54.20*	*53.60*	**54.00**
53.91	54.01	54.66	54.40	53.62	53.98	54.13	54.21	54.60	54.48	53.85	53.87

DELLO

(F) (83.80 *m* s. m.)

G	F	M	A	M	G	L	A	S	O	N	D	Giorno
81.00	**80.95**	81.00	81.30	**81.30**	*81.20*	**81.40**	*81.40*	**81.30**	**81.20**	*81.00*	**81.10**	2
81.00	*80.90*	81.00	81.30	**81.30**	81.25	**81.40**	*81.40*	**81.30**	**81.20**	*81.00*	**81.10**	5
81.00	*80.90*	*80.95*	81.30	81.25	81.30	*81.35*	*81.40*	**81.30**	81.15	**81.10**	*80.90*	8
81.00	*80.90*	81.00	81.30	81.25	81.30	*81.35*	*81.40*	*81.25*	81.15	**81.10**	*80.90*	12
81.00	*80.90*	81.10	81.30	81.25	**81.35**	*81.35*	*81.40*	*81.25*	81.05	**81.10**	*80.90*	15
81.00	*80.90*	81.10	81.30	81.25	**81.35**	**81.40**	**81.50**	*81.25*	81.05	**81.10**	*80.90*	18
80.95	*80.90*	**81.20**	81.30	*81.20*	**81.35**	**81.40**	**81.50**	*81.25*	81.05	**81.10**	*80.90*	22
80.95	*80.90*	**81.20**	81.30	*81.20*	**81.35**	**81.40**	**81.50**	*81.25*	81.05	**81.10**	*80.90*	25
80.95	*80.90*	**81.20**	81.30	*81.20*	**81.35**	**81.40**	**81.50**	*81.25*	*81.00*	**81.10**	*80.90*	28
80.98	80.91	81.08	81.30	81.24	81.31	81.38	81.44	81.27	81.10	81.08	80.94	Medie

CHIARI

(F) (146.70 *m* s. m.)

G	F	M	A	M	G	L	A	S	O	N	D
125.62	*125.63*	**125.63**	124.95	*125.20*	*125.75*	*127.35*	128.90	129.51	**129.10**	**127.80**	**126.35**
125.58	125.64	125.59	124.80	125.29	*125.75*	127.56	*128.86*	129.57	128.96	127.79	126.30
125.57	125.64	125.55	124.70	125.35	125.95	127.70	129.17	129.61	128.95	127.75	126.27
125.56	**125.65**	125.50	124.65	124.47	126.26	127.87	129.25	129.62	128.90	127.20	126.26
125.60	**125.65**	125.45	124.68	125.62	126.49	128.24	129.31	**129.72**	128.90	126.90	126.21
125.60	**125.65**	125.43	*124.61*	125.80	126.80	128.33	129.33	**129.72**	128.70	126.65	126.20
125.60	**125.65**	125.30	124.70	125.96	126.99	128.50	129.40	129.64	128.58	126.55	126.19
125.62	**125.65**	125.24	124.91	**126.00**	127.07	128.58	129.45	129.49	128.43	126.48	*126.17*
125.62	*125.63*	*125.15*	**124.96**	125.78	**127.13**	**128.69**	**129.50**	*129.25*	*128.30*	*126.40*	*126.17*
125.60	125.64	125.43	124.77	125.61	126.47	128.09	129.24	129.57	128.76	127.06	126.24

ORZINUOVI

(F) (88.20 *m* s. m.)

Giorno	G	F	M	A	M	G	L	A	S	O	N	D
2	**81.76**	81.64	*81.68*	**81.73**	*81.69*	*81.66*	*81.74*	*81.85*	*82.09*	82.05	**82.17**	**82.02**
5	81.74	81.62	*81.68*	81.71	81.70	81.68	81.75	*81.85*	82.11	82.12	82.15	82.00
8	81.72	81.63	81.70	81.70	*81.69*	81.68	81.77	81.87	82.12	82.10	82.14	81.96
12	81.71	81.62	81.69	81.70	**81.72**	81.67	81.79	81.88	82.12	82.10	82.10	81.92
15	81.70	81.62	81.71	*81.69*	81.71	81.70	81.82	81.89	82.10	*82.09*	82.05	81.88
18	*81.61*	81.61	81.72	*81.69*	**81.72**	81.72	81.84	81.91	82.11	82.10	*82.00*	81.86
22	81.62	*81.60*	**81.74**	81.70	**81.72**	**81.74**	**81.85**	81.92	82.10	82.10	*82.00*	81.84
25	81.64	81.62	81.73	81.70	**81.72**	81.72	81.84	82.01	**82.15**	82.13	82.05	81.82
28	81.65	**81.65**	**81.74**	81.70	81.71	81.73	81.84	**82.13**	82.10	**82.15**	82.02	*81.80*
Medie	81.68	81.62	81.71	81.70	81.71	81.70	81.80	81.92	82.11	82.10	82.08	81.90

VIADANA

(F) (22.25 *m* s. m.)

Giorno	G	F	M	A	M	G	L	A	S	O	N	D
2	20.05	20.25	*21.00*	**21.35**	**20.75**	**20.30**	**20.10**	**19.75**	19.55	**19.50**	*19.10*	*19.70*
5	20.05	*20.20*	21.20	21.30	20.70	**20.30**	20.05	19.70	**19.60**	19.45	19.15	19.75
8	*20.00*	20.25	21.35	21.25	20.65	20.25	20.00	19.65	19.55	19.45	19.20	19.75
12	20.10	*20.20*	**21.50**	21.20	20.65	20.20	19.90	19.60	19.50	19.40	19.30	19.80
15	20.15	20.25	**21.50**	21.10	20.60	20.15	19.90	19.65	*19.45*	19.32	19.35	19.85
18	20.20	20.40	21.45	21.05	20.55	20.15	19.85	19.65	*19.45*	19.30	19.40	19.85
22	20.25	20.45	21.40	21.00	20.45	20.10	19.80	19.60	19.50	19.20	19.50	19.90
25	20.20	20.60	21.45	20.90	20.45	*20.05*	*19.75*	19.55	19.50	19.15	19.55	**19.95**
28	**20.30**	**20.70**	21.35	*20.80*	*20.40*	20.10	*19.75*	*19.50*	19.55	*19.10*	**19.65**	**19.95**
Medie	20.14	20.37	21.36	21.11	20.58	20.18	19.90	19.63	19.52	19.32	19.36	19.83

CIVIDALE DI RIVAROLO

(F) (26.32 *m* s. m.)

Giorno	G	F	M	A	M	G	L	A	S	O	N	D
2	20.55	*20.60*	*20.75*	*20.75*	*20.85*	20.94	*20.89*	*20.90*	**21.00**	**20.80**	20.65	*20.65*
5	**20.57**	20.62	20.80	20.80	20.90	**20.96**	20.90	20.93	20.97	20.77	20.60	20.70
8	20.53	20.65	20.85	20.85	20.87	20.93	30.91	20.95	20.95	20.75	*20.55*	20.67
12	20.55	20.63	20.90	20.83	*20.85*	20.90	20.93	20.93	**20.95**	20.70	20.60	**20.75**
15	20.54	20.67	20.87	20.87	20.88	**20.90**	20.93	20.92	20.96	20.68	20.57	20.71
18	20.52	**20.70**	20.91	20.90	20.90	20.91	**20.95**	20.95	20.97	20.70	20.65	20.73
22	*20.50*	20.68	20.93	20.85	**20.93**	20.90	20.93	20.96	20.97	20.67	20.67	**20.75**
25	*20.50*	20.65	**20.95**	20.85	20.91	*20.88*	20.91	20.94	20.95	*20.65*	**20.70**	20.73
28	20.51	20.67	20.94	20.82	20.89	20.90	20.94	**20.97**	*20.93*	*20.65*	20.69	20.72
Medie	20.53	20.65	20.88	20.84	20.89	20.91	20.92	20.94	20.96	20.71	20.63	20.71

CALVATONE

(F) (29.00 *m* s. m.)

Giorno	G	F	M	A	M	G	L	A	S	O	N	D
2	26.25	**26.25**	*26.24*	**26.47**	*26.35*	*26.47*	*26.50*	**26.54**	**26.49**	**26.42**	**26.35**	26.32
5	26.25	**26.25**	26.25	**26.47**	26.39	*26.47*	*26.50*	26.52	**26.49**	**26.42**	26.34	26.32
8	**26.26**	**26.25**	26.36	26.44	26.41	26.49	26.52	26.51	26.47	**26.42**	*26.32*	26.32
12	**26.26**	26.24	26.39	26.44	26.44	26.49	**26.56**	*26.50*	26.47	26.41	26.33	26.32
15	26.25	26.24	26.44	26.43	26.44	26.50	**26.56**	*26.50*	26.48	26.41	26.33	*26.28*
18	26.25	26.24	26.47	26.42	26.44	26.50	**26.56**	26.51	26.48	26.41	26.33	*26.28*
22	*26.24*	*26.23*	26.47	26.39	26.44	26.51	**26.56**	26.51	26.47	26.39	26.33	26.30
25	*26.24*	*26.23*	26.48	26.38	26.47	26.51	26.55	26.51	26.46	*26.34*	*26.32*	26.32
28	*26.24*	*26.23*	**26.50**	*26.34*	**26.48**	**26.52**	26.54	26.51	*26.44*	*26.34*	*26.32*	**26.33**
Medie	26.25	26.24	26.40	26.42	26.43	26.50	26.54	26.51	26.47	26.40	25.33	26.31

GUSSOLA

(F) (26.70 *m* s. m.)

Giorno	G	F	M	A	M	G	L	A	S	O	N	D
2	*25.00*	*25.15*	*25.55*	**25.82**	**25.35**	24.95	24.80	**25.20**	25.05	25.10	**25.42**	25.23
5	*25.00*	25.20	25.67	25.78	25.31	24.90	24.80	25.15	*25.02*	25.08	25.40	25.27
8	*25.00*	25.20	25.84	25.75	25.27	24.85	24.78	25.10	25.05	25.05	25.38	**25.30**
12	25.02	25.20	**26.00**	25.75	25.23	24.90	*24.75*	25.10	**25.20**	25.02	25.35	25.25
15	25.04	25.22	25.95	25.68	25.23	**25.00**	24.80	**25.20**	25.15	*25.00*	25.27	25.22
18	25.04	25.20	25.93	25.55	25.20	24.92	24.80	25.15	25.10	*25.00*	25.25	25.20
22	25.05	25.20	25.90	25.47	25.05	24.90	**25.40**	25.10	25.10	25.12	*25.20*	25.23
25	**25.20**	25.31	25.87	25.43	25.02	24.85	25.35	25.10	25.15	25.10	*25.20*	*25.21*
28	**25.20**	**25.40**	25.82	*25.38*	*24.95*	*24.82*	25.31	*25.06*	25.15	**25.20**	*25.20*	25.28
Medie	25.06	25.23	25.84	25.62	25.18	24.90	24.98	25.13	25.11	25.07	25.30	25.24

PIEVE S. GIACOMO

(F) (38.28 *m* s. m.)

Giorno	G	F	M	A	M	G	L	A	S	O	N	D
2	*36.81*	*36.81*	*37.11*	*36.61*	**37.51**	36.71	**37.01**	**36.71**	36.51	**36.41**	*36.21*	*36.61*
5	36.81	36.96	37.21	36.66	37.21	36.61	36.71	36.61	*36.41*	36.31	*36.21*	36.71
8	37.01	36.96	37.51	36.66	37.06	*36.51*	36.71	36.61	*36.41*	36.26	36.26	36.71
12	**37.21**	37.01	**37.81**	36.71	36.96	**36.81**	36.61	**36.71**	36.51	36.21	36.31	36.71
15	37.01	36.91	37.61	36.71	36.96	36.71	*36.51*	36.51	36.61	36.21	36.51	36.71
18	37.11	36.86	37.51	36.71	36.81	36.71	36.71	36.61	36.51	36.16	36.51	**36.81**
22	36.96	36.86	37.41	36.71	36.76	36.61	36.71	36.51	36.61	*36.11*	**36.61**	**36.81**
25	36.91	37.31	37.31	36.76	*36.71*	*36.51*	36.71	*36.41*	**36.71**	*36.11*	36.51	**36.81**
28	36.91	**37.36**	37.26	**36.81**	*36.71*	36.71	36.61	*36.41*	**36.71**	*36.11*	36.41	**36.81**
Medie	36.97	37.00	37.42	36.70	36.97	36.65	36.70	36.57	36.55	36.21	36.39	36.74

BRANCERE

(F) (35.45 *m* s. m.)

Giorno	G	F	M	A	M	G	L	A	S	O	N	D
2	**32.84**	32.64	32.99	**33.09**	32.39	32.19	*32.14*	32.29	32.19	32.09	*32.09*	32.14
5	32.81	*32.29*	33.00	32.94	32.49	32.11	32.19	32.29	32.19	32.14	32.14	32.13
8	*32.71*	32.74	33.02	32.89	**32.59**	*32.09*	32.17	32.29	**32.29**	32.16	**32.19**	32.11
12	32.74	**32.79**	**33.44**	32.79	32.54	32.20	32.25	32.29	32.17	**32.23**	32.12	*32.09*
15	32.76	32.69	33.34	32.79	32.46	**32.29**	**32.27**	32.29	32.22	**32.23**	32.17	32.15
18	32.76	32.73	33.29	32.77	32.39	32.17	32.24	**32.39**	32.16	*32.04*	32.12	**32.19**
22	32.74	32.69	33.14	32.69	*32.26*	32.19	32.19	32.37	*32.12*	*32.04*	32.12	32.14
25	32.79	32.74	32.94	32.64	32.29	32.19	32.19	32.14	32.19	*32.04*	32.14	32.12
28	32.75	32.74	*32.89*	*32.45*	32.29	32.22	32.19	*32.11*	32.15	32.14	32.12	32.15
Medie	32.77	32.67	33.12	32.78	32.41	32.18	32.20	32.27	32.19	32.12	32.13	32.14

PIZZIGHETTONE

(F) (43.50 *m* s. m.)

Giorno	G	F	M	A	M	G	L	A	S	O	N	D
2	**41.30**	41.19	41.19	**41.20**	*40.90*	*41.15*	41.40	41.33	**41.34**	**40.86**	40.70	*40.90*
5	**41.30**	41.20	41.20	41.18	*40.90*	41.20	41.40	41.34	41.32	40.82	*40.69*	40.95
8	41.28	*41.18*	*41.18*	41.10	40.95	41.19	41.39	41.30	41.31	40.80	40.71	41.00
12	41.26	41.22	41.19	41.05	40.96	41.23	**41.41**	**41.42**	41.20	40.79	40.76	40.99
15	41.25	41.21	41.21	41.08	41.00	41.25	41.38	41.40	41.05	40.80	40.79	41.05
18	41.22	41.20	41.25	41.00	41.10	41.30	41.39	41.30	41.00	40.75	40.82	41.07
22	41.21	**41.23**	**41.35**	40.98	41.09	41.29	41.37	41.33	40.95	40.73	40.85	41.12
25	41.20	41.21	41.32	40.93	**41.13**	41.35	*41.35*	41.32	40.92	40.75	40.87	41.15
28	*41.19*	*41.18*	41.30	*40.90*	41.12	**41.39**	*41.35*	*41.28*	*40.90*	*40.70*	40.89	**41.25**
Medie	41.25	41.20	41.24	41.05	41.02	41.26	41.38	41.34	41.11	40.78	40.79	41.05

SORESINA

(F) (66.10 *m* s. m.)

Giorno	G	F	M	A	M	G	L	A	S	O	N	D
2	*61.92*	62.18	62.71	**62.04**	*61.70*	62.14	62.38	62.29	62.36	**61.94**	*61.43*	61.54
5	61.95	62.21	62.65	61.97	61.75	62.17	62.45	*62.14*	62.24	61.89	*61.43*	*61.44*
8	62.00	62.23	62.62	61.99	61.79	62.17	62.30	62.32	62.23	61.81	61.44	*61.44*
12	62.06	62.19	62.79	61.91	61.80	62.20	62.40	62.25	62.21	61.77	61.46	61.46
15	62.10	*62.15*	**62.85**	61.83	61.82	*62.10*	62.33	62.20	**62.65**	61.70	61.47	61.64
18	**62.16**	62.17	62.50	61.62	61.89	**62.35**	62.35	62.23	62.51	61.56	61.45	61.67
22	**62.16**	62.25	62.29	*61.50*	61.86	62.30	62.30	62.31	62.41	61.47	**61.50**	61.72
25	62.11	62.31	62.19	61.65	**62.01**	62.22	*62.17*	**62.35**	62.15	61.45	**61.50**	61.74
28	62.10	**62.60**	*62.11*	61.57	62.00	62.32	**62.46**	62.30	*62.00*	*61.44*	**61.50**	**61.76**
Medie	62.06	62.25	62.52	61.79	61.85	62.22	62.35	62.27	62.31	61.67	61.46	61.60

CASALETTO SOPRA

(F) (89.00 *m* s. m.)

Giorno	G	F	M	A	M	G	L	A	S	O	N	D
2	87.34	87.43	87.53	**87.21**	87.21	**87.14**	87.22	87.31	**87.36**	87.25	87.25	*87.18*
5	87.33	87.42	**87.55**	87.16	87.22	87.13	87.23	87.29	87.34	87.27	87.23	87.20
8	*87.32*	87.43	87.50	87.14	**87.23**	87.12	*87.21*	87.24	87.28	87.24	**87.28**	87.19
12	87.40	87.44	87.49	87.12	87.22	87.10	87.38	87.19	87.27	87.23	87.24	*87.18*
15	87.42	**87.47**	87.48	*87.11*	87.18	87.09	**87.40**	87.18	87.25	*87.21*	87.22	87.22
18	87.45	*87.40*	87.47	87.15	87.17	*87.08*	87.31	*87.17*	*87.18*	87.24	87.24	87.20
22	87.47	87.44	87.40	87.16	87.16	87.12	87.25	87.20	87.20	**87.29**	87.22	**87.23**
25	**87.48**	87.46	87.34	87.17	87.14	87.13	87.28	87.29	87.22	87.28	87.21	87.21
28	87.44	87.43	*87.30*	87.16	*87.11*	**87.14**	87.30	**87.34**	87.23	87.27	*87.19*	87.19
Medie	87.41	87.44	87.45	87.15	87.18	87.12	87.29	87.25	87.26	87.25	87.23	87.20

ROMANO LOMBARDO

(F) (121.20 *m* s. m.)

Giorno	G	F	M	A	M	G	L	A	S	O	N	D
2	**117.67**	*117.50*	*117.75*	117.83	117.65	*117.80*	*117.85*	118.20	118.10	**118.02**	**117.69**	*117.00*
5	117.65	117.53	117.77	117.82	*117.60*	117.83	117.90	118.20	118.05	117.92	117.68	**117.48**
8	117.63	117.55	117.81	117.85	117.63	117.85	117.98	118.20	*118.03*	117.90	117.65	117.45
12	117.60	117.57	117.78	**117.87**	117.65	117.83	118.02	118.25	118.10	117.85	117.63	117.43
15	117.53	117.60	117.80	117.83	117.70	117.85	118.05	118.25	118.12	117.80	117.61	117.45
18	117.55	117.63	117.79	117.79	117.65	117.86	118.07	**118.28**	118.10	117.75	117.60	117.42
22	117.55	117.68	117.81	117.80	117.70	117.85	118.06	118.23	**118.13**	117.70	117.57	**117.40**
25	117.53	117.71	**117.83**	17.74	117.68	117.87	118.17	118.17	118.03	117.72	117.55	117.40
28	*117.52*	**117.73**	117.80	*117.68*	**117.73**	**117.89**	**118.20**	*118.13*	118.10	*117.67*	*117.53*	117.35
Medie	117.59	117.61	117.79	117.80	117.67	117.85	118.03	118.21	118.08	117.82	117.61	117.38

CREMA

(F) (73.20 *m* s. m.)

Giorno	G	F	M	A	M	G	L	A	S	O	N	D
2	68.38	68.46	68.25	**67.50**	67.20	67.70	68.30	67.25	67.20	**67.20**	**67.17**	67.20
5	68.40	**68.60**	68.32	67.45	67.20	67.78	68.27	67.45	67.18	**67.20**	67.13	67.20
8	**68.50**	**68.60**	68.25	67.40	67.25	67.85	68.30	67.45	*67.15*	**67.20**	67.13	67.20
12	**68.50**	**68.60**	68.33	67.32	67.25	67.85	68.25	**67.52**	*67.15*	67.18	67.12	67.20
15	68.40	68.50	**68.40**	67.26	67.27	67.80	68.40	67.35	*67.15*	*67.15*	*67.10*	67.20
18	68.35	68.50	67.70	67.32	**67.30**	67.75	68.40	67.30	*67.15*	*67.15*	*67.10*	*67.16*
22	*68.20*	68.50	67.70	67.20	67.15	*67.65*	**68.42**	67.20	67.20	**67.20**	*67.10*	*67.16*
25	*68.20*	68.50	67.70	67.15	67.15	68.25	68.20	*67.16*	67.20	67.18	*67.10*	*67.16*
28	*68.20*	*68.35*	*67.55*	*67.13*	*67.11*	**68.30**	*68.18*	*67.16*	**67.22**	67.17	*67.10*	**67.30**
Medie	68.35	68.51	68.02	67.30	67.21	67.88	68.30	67.32	67.18	67.18	67.12	67.20

VERDELLO

(F) (180.30 *m* s. m.)

Giorno	G	F	M	A	M	G	L	A	S	O	N	D
2	*164.40*	**164.90**	*164.00*	**164.30**	**163.40**	*163.55*	164.10	164.60	164.50	164.10	163.40	163.20
5	164.60	164.85	164.10	164.20	163.20	163.60	*164.00*	164.65	164.40	**164.20**	**163.45**	*163.15*
8	164.70	164.80	*164.00*	164.15	163.10	163.75	164.05	164.70	164.30	164.15	163.40	163.25
12	164.90	164.70	164.10	164.20	163.10	163.80	164.10	164.65	164.35	164.00	163.35	163.30
15	164.80	164.60	164.20	164.15	163.05	163.80	164.15	164.65	164.50	163.95	163.30	163.20
18	164.70	164.50	164.30	164.10	*163.00*	163.90	164.30	164.70	**164.60**	163.80	163.20	*163.15*
22	164.80	164.45	164.40	163.90	163.10	163.90	**164.40**	**164.80**	164.35	163.60	163.25	163.50
25	164.90	164.40	**164.50**	163.80	163.15	164.05	*164.00*	164.70	164.15	163.60	163.20	**164.25**
28	**164.95**	*164.30*	**164.50**	*163.60*	163.30	**164.20**	*164.00*	*164.55*	*164.10*	*163.55*	*163.10*	164.00
Medie	164.75	164.61	164.23	164.04	163.16	163.84	164.12	164.67	164.36	163.88	163.29	163.44

TREVIGLIO

(F) (123.70 *m* s. m.)

Giorno	G	F	M	A	M	G	L	A	S	O	N	D
2	117.00	117.10	**117.20**	**116.40**	*116.00*	117.30	117.30	**118.10**	117.80	**117.70**	**117.20**	*116.00*
5	*116.90*	117.15	117.10	116.30	116.10	**117.40**	117.40	**118.10**	117.90	**117.70**	117.10	116.40
8	*116.90*	**117.20**	117.05	116.20	116.50	117.30	117.45	118.05	117.90	117.65	117.00	*116.00*
12	116.95	117.10	117.00	116.10	116.80	117.25	117.50	118.00	**118.00**	117.65	116.90	*116.00*
15	**117.00**	*117.05*	117.00	116.00	116.90	117.20	117.70	**118.10**	117.90	117.60	116.80	116.60
18	117.05	117.10	116.90	115.90	117.00	117.20	*117.15*	117.95	117.80	117.50	116.70	116.70
22	**117.10**	117.10	116.70	115.90	117.10	*117.15*	117.70	117.90	117.75	117.45	116.60	116.80
25	**117.10**	117.15	116.60	115.85	117.20	117.20	**118.10**	117.90	*117.70*	117.40	116.50	**116.90**
28	**117.10**	**117.20**	*116.50*	*115.80*	**117.30**	117.25	**118.10**	*117.80*	*117.70*	*117.30*	*116.40*	116.80
Medie	117.01	117.13	116.89	116.05	116.77	117.25	117.60	117.99	117.83	117.55	116.80	116.47

CASTELNUOVO BOCCA D'ADDA

(F) (45.60 *m* s. m.)

Giorno	G	F	M	A	M	G	L	A	S	O	N	D
2	38.40	38.70	39.20	**39.50**	*37.25*	*37.70*	38.75	**38.70**	38.60	38.85	**39.20**	38.75
5	38.35	38.30	39.20	39.40	37.33	37.90	38.60	38.55	*38.55*	38.80	39.15	39.10
8	38.30	*38.20*	*39.15*	39.20	37.50	38.10	38.70	38.50	38.80	38.75	39.05	39.00
12	38.20	**39.10**	39.25	38.90	37.60	**38.90**	*38.55*	38.35	**39.40**	38.75	39.00	38.80
15	*38.10*	39.00	39.30	38.70	37.55	38.65	38.75	38.30	39.30	38.70	38.90	*38.70*
18	**39.25**	**39.10**	39.30	38.40	37.65	38.42	39.00	38.20	39.20	*38.60*	38.85	**39.20**
22	39.05	39.05	**39.70**	38.10	37.85	38.20	39.20	38.05	39.10	39.80	39.10	39.05
25	38.90	39.05	39.45	37.70	38.20	38.10	39.30	*38.00*	39.05	**39.90**	38.90	38.90
28	38.80	39.00	39.40	*37.40*	**38.55**	37.95	**38.80**	38.30	39.00	39.30	*38.80*	38.75
Medie	38.59	38.83	39.34	38.59	37.72	38.21	38.85	38.33	39.00	39.05	38.99	38.92

CODOGNO (S. FIORANO)

(F) (56.00 *m* s. m.)

Giorno	G	F	M	A	M	G	L	A	S	O	N	D
2	*48.07*	*48.12*	*48.15*	**48.16**	48.09	48.12	*48.13*	**48.12**	**48.10**	**48.03**	**47.93**	47.88
5	*48.07*	**48.15**	*48.15*	**48.16**	48.07	48.12	**48.20**	48.10	**48.10**	48.01	**47.93**	*47.87*
8	48.08	**48.15**	48.16	48.15	*48.06*	48.10	**48.20**	48.10	48.08	47.99	47.92	*47.87*
12	48.08	48.13	**48.18**	48.13	48.08	*48.09*	48.19	48.09	48.08	47.99	47.92	47.88
15	48.09	48.13	**48.18**	48.10	48.13	*48.09*	48.18	48.09	48.07	47.98	47.91	47.89
18	**48.11**	**48.15**	48.17	48.07	**48.15**	48.10	48.17	*48.07*	48.07	47.97	47.90	47.90
22	**48.11**	**48.15**	48.16	48.06	**48.15**	48.12	48.15	48.08	48.07	47.95	47.90	47.90
25	**48.11**	**48.15**	48.16	*48.05*	48.14	**48.13**	48.15	48.08	*48.05*	*47.93*	47.90	47.91
28	48.10	**48.15**	48.17	*48.05*	48.13	**48.13**	48.19	48.10	*48.05*	*47.93*	*47.89*	**47.92**
Medie	48.09	48.14	48.16	48.10	48.11	48.11	48.17	48.09	48.07	47.98	47.91	47.89

S. ROCCO AL PORTO

(F) (48.30 *m* s. m.)

Giorno	G	F	M	A	M	G	L	A	S	O	N	D
2	**44.60**	**44.30**	*44.10*	**44.21**	**43.45**	*43.10*	43.65	»	*43.12*	**43.24**	*42.87*	43.23
5	44.37	44.22	44.20	44.20	43.15	*43.10*	**43.80**	»	43.15	43.22	42.90	**43.25**
8	44.37	44.20	44.20	44.10	43.25	43.20	43.60	»	43.17	43.18	42.98	**43.25**
12	44.37	44.17	44.15	44.07	43.20	43.20	43.55	»	43.18	43.10	43.00	*43.20*
15	44.35	44.10	44.20	44.00	43.15	43.40	*43.50*	»	43.18	43.00	43.00	**43.25**
18	44.30	44.07	44.25	43.95	43.25	*43.10*	43.50	»	43.18	42.97	43.00	**43.25**
22	44.28	43.95	**44.30**	43.80	43.20	*43.10*	*43.50*	»	43.20	42.96	43.07	**43.25**
25	44.22	43.92	**44.30**	43.75	43.15	43.80	*43.50*	»	43.20	42.92	**43.10**	**43.25**
28	*44.20*	*43.90*	**44.30**	*43.60*	*43.13*	**43.95**	*43.50*	»	**43.21**	*42.88*	43.02	**43.25**
Medie	44.34	44.09	44.22	43.96	43.21	43.33	43.57	[43.40]	43.18	43.05	42.99	43.24

SOLTARICO

(F) (74.00 *m* s. m.)

Giorno	G	F	M	A	M	G	L	A	S	O	N	D
2	**66.96**	*66.86*	*66.86*	67.21	*66.61*	*66.76*	**67.76**	67.51	*67.36*	**67.46**	**67.26**	**67.06**
5	66.91	*66.86*	*66.86*	67.16	*66.61*	*66.76*	67.66	67.76	*67.36*	67.41	**67.26**	67.01
8	*66.91*	*66.86*	67.01	67.16	*66.61*	66.86	*67.56*	67.66	*67.36*	67.41	67.21	67.01
12	*66.86*	*66.86*	67.11	67.16	*66.61*	66.96	67.51	67.56	**67.61**	67.36	**67.26**	67.01
15	*66.86*	*66.86*	67.11	*66.96*	*66.61*	66.96	*67.41*	67.66	**67.61**	67.31	67.21	67.01
18	*66.86*	*66.86*	67.11	**67.76**	**66.76**	67.26	*67.41*	67.66	67.46	67.31	67.21	66.96
22	*66.86*	**66.91**	**67.26**	**67.76**	**66.76**	**67.61**	*67.41*	**67.86**	67.46	*67.26*	67.16	*66.91*
25	*66.86*	**66.91**	**67.26**	67.66	**66.76**	**67.61**	*61.41*	**67.86**	67.46	*67.26*	67.16	*66.91*
28	*66.86*	*66.86*	**67.26**	67.61	**66.76**	67.56	*67.41*	**67.86**	67.46	*67.26*	*67.06*	*66.91*
Medie	**66.88**	66.87	67.09	67.38	66.68	67.15	67.50	67.71	67.46	67.34	67.20	66.98

CAVIAGA

(F) (72.00 *m* s. m.)

Giorno	G	F	M	A	M	G	L	A	S	O	N	D
2	**67.90**	**67.20**	**66.95**	*65.70*	*65.70*	*66.60*	*67.50*	*68.20*	69.10	**68.20**	**68.05**	**67.50**
5	67.80	**67.20**	66.90	65.80	65.80	66.70	67.60	68.30	68.95	**68.20**	**68.05**	**67.50**
8	67.70	**67.20**	66.80	65.90	65.70	66.80	67.70	68.40	68.80	**68.20**	67.95	67.40
12	67.60	**67.20**	66.70	66.00	65.90	66.90	67.75	68.50	68.70	**68.20**	67.80	67.40
15	67.50	67.15	66.60	66.10	**66.10**	67.00	67.85	68.60	68.60	**68.20**	67.75	*67.30*
18	67.40	67.10	66.50	66.20	66.20	67.10	67.95	68.75	68.50	68.15	67.70	*67.30*
22	67.30	67.05	66.40	66.30	**66.30**	67.20	68.00	68.85	68.40	68.15	67.70	67.40
25	67.25	67.00	66.30	66.40	65.90	67.30	68.05	68.95	68.30	68.15	*67.60*	67.40
28	*67.20*	*66.95*	*66.20*	**66.50**	**66.30**	**67.40**	**68.10**	**69.05**	*68.20*	*68.10*	*67.60*	67.45
Medie	67.52	67.12	66.59	66.10	65.99	67.00	67.83	68.62	68.63	68.17	67.80	67.41

LODI

(F) (78.20 *m* s. m.)

Giorno	G	F	M	A	M	G	L	A	S	O	N	D
2	**71.34**	**71.27**	71.14	70.38	*70.60*	*71.23*	*71.60*	*72.14*	72.30	**72.13**	**71.80**	**71.52**
5	**71.34**	71.23	**71.16**	70.34	70.63	71.28	*71.60*	*72.14*	72.30	72.10	71.78	**71.52**
8	**71.34**	71.20	**71.16**	70.30	70.75	71.30	71.65	*72.14*	72.30	72.10	71.75	71.50
12	71.31	71.19	71.01	70.27	10.80	71.30	71.80	72.24	**72.32**	72.06	71.70	71.48
15	71.30	71.19	70.99	70.23	70.87	71.33	71.90	72.24	72.28	72.04	71.68	71.48
18	71.30	71.20	70.92	*70.20*	70.92	71.38	71.95	72.25	72.20	72.00	71.65	71.48
22	71.28	71.18	70.82	70.30	71.02	71.42	72.00	72.24	72.17	71.92	71.62	71.45
25	71.26	71.18	70.70	70.35	71.10	71.42	**72.10**	72.28	72.17	71.89	71.62	*71.40*
28	*71.25*	*71.16*	*70.58*	**70.48**	**71.18**	**71.52**	**72.10**	**72.30**	*72.15*	*71.85*	*71.60*	*71.40*
Medie	71.30	71.20	70.94	70.32	70.87	71.35	71.86	72.22	72.24	72.01	71.69	71.47

MONTICELLI PAVESE

(F) (52.80 *m* s. m.)

Giorno	G	F	M	A	M	G	L	A	S	O	N	D
2	49.78	50.20	**50.24**	**50.22**	49.16	*49.05*	**50.00**	**49.61**	49.15	49.72	**49.70**	49.46
5	*49.75*	**50.58**	50.19	50.16	49.15	49.17	49.83	49.50	*49.08*	49.27	49.62	49.45
8	50.07	50.33	*50.14*	50.13	49.13	49.33	49.72	49.32	49.20	49.22	49.58	49.42
12	**50.53**	50.15	50.15	50.05	49.15	**50.48**	49.65	49.22	49.62	*49.15*	49.55	49.42
15	50.45	50.04	50.20	50.00	49.20	50.40	49.57	49.13	**49.70**	49.26	49.58	**49.91**
18	50.52	49.85	50.18	49.73	49.22	50.23	49.45	49.10	49.56	49.18	49.58	49.42
22	50.20	49.92	50.17	49.50	**49.40**	50.32	49.37	49.02	49.58	49.35	49.47	49.42
25	50.04	*49.91*	50.20	49.35	49.25	50.35	*49.34*	*48.98*	49.42	**49.98**	49.42	49.39
28	49.93	50.15	50.19	*49.26*	*49.12*	50.07	49.60	49.10	49.37	49.80	*49.38*	*49.32*
Medie	50.14	50.13	50.18	49.82	49.20	49.93	49.61	49.22	49.40	49.44	49.54	49.47

PIEVE PORTO MORONE

(F) (55.00 *m* s. m.)

Giorno	G	F	M	A	M	G	L	A	S	O	N	D
2	52.68	52.55	*58.75*	**52.92**	**52.27**	51.96	**52.16**	**51.98**	51.81	51.65	**51.70**	**51.55**
5	52.64	52.64	52.80	52.85	52.23	*51.90*	52.10	51.94	51.80	51.62	51.61	51.53
8	*52.60*	52.65	52.80	52.82	52.18	51.95	52.15	51.88	51.83	51.60	51.60	51.51
12	**52.82**	52.63	52.85	52.75	52.01	52.00	*51.97*	51.86	51.84	51.58	51.55	51.48
15	52.80	**52.99**	52.93	52.65	62.08	52.13	52.08	51.82	**51.85**	51.56	51.52	*51.45*
18	52.74	52.52	**52.97**	52.55	52.07	**52.27**	52.10	51.82	51.84	*51.55*	51.50	51.47
22	52.71	*52.45*	52.90	52.50	52.05	52.23	52.05	*51.80*	51.80	*51.55*	*51.49*	51.47
25	52.65	52.50	52.90	52.41	52.04	52.20	52.00	*51.80*	51.76	51.60	51.50	51.46
28	52.62	52.55	52.92	*52.30*	*52.03*	**52.27**	52.05	51.83	*51.72*	**51.66**	51.50	*51.45*
Medie	52.70	52.56	52.87	52.64	52.11	52.10	52.07	51.86	51.81	51.60	51.55	51.49

S. ANGELO LODIGIANO

(F) (73.90 *m* s. m.)

Giorno	G	F	M	A	M	G	L	A	S	O	N	D
2	67.70	67.45	*67.00*	66.63	*67.85*	68.20	*68.50*	69.55	69.25	**67.40**	**65.45**	**64.00**
5	*67.40*	67.50	**67.55**	67.10	68.15	68.47	68.65	69.55	**69.40**	67.35	65.38	63.85
8	67.65	67.55	67.50	66.90	68.15	68.50	69.05	**69.60**	69.33	67.15	65.15	63.75
12	**67.85**	67.52	67.52	66.90	68.05	68.55	69.15	**69.60**	69.10	67.28	65.25	63.72
15	67.75	67.54	**67.55**	66.65	68.05	68.55	69.20	**69.60**	69.15	66.70	65.20	63.70
18	**67.85**	67.47	67.50	*66.58*	68.25	*68.15*	69.30	69.50	68.90	66.50	65.35	63.70
22	67.78	67.40	67.15	67.40	68.15	68.50	69.25	69.44	68.25	66.25	65.00	63.65
25	67.70	*67.20*	67.15	67.65	68.25	68.50	69.25	69.35	68.15	65.90	64.80	63.70
28	67.60	**67.85**	67.05	**67.75**	**68.34**	**69.20**	**69.53**	*69.30*	*67.95*	*65.80*	*64.30*	*63.35*
Medie	67.69	67.50	67.33	67.06	68.14	68.51	69.10	69.50	68.83	66.70	65.10	63.82

SIZIANO

(F) (92.90 *m* s. m.)

Giorno	G	F	M	A	M	G	L	A	S	O	N	D
2	91.75	91.71	91.68	**91.37**	*90.85*	91.15	91.25	**91.30**	**91.35**	**91.30**	91.32	*91.55*
5	91.74	91.69	91.69	91.15	90.88	**91.28**	91.30	91.27	91.30	*91.25*	*91.30*	91.60
8	**91.79**	91.67	91.67	91.17	91.00	91.25	**91.32**	91.20	91.25	91.20	91.35	91.65
12	91.78	91.70	**91.70**	91.10	91.02	91.23	91.27	91.15	91.28	91.27	91.33	91.68
15	91.77	**91.72**	91.66	90.90	91.03	91.25	91.25	*91.14*	91.20	91.28	91.37	91.70
18	**91.79**	91.69	91.68	90.85	91.05	91.20	91.22	91.20	91.16	91.25	91.45	91.72
22	91.76	91.65	*91.45*	90.80	91.10	91.06	91.17	*91.14*	*91.15*	*91.20*	91.50	91.71
25	91.75	91.67	91.47	90.82	**91.12**	*91.05*	91.16	91.15	91.23	91.29	91.48	**91.73**
28	*91.73*	*91.64*	91.46	*90.76*	91.11	91.08	*91.14*	91.27	91.25	91.28	**91.51**	91.72
Medie	91.76	91.68	91.61	90.99	91.02	91.17	91.23	91.21	91.24	91.26	91.40	91.67

LEGNANO

(F) (211.05 *m* s. m.)

Giorno	G	F	M	A	M	G	L	A	S	O	N	D
2	181.46	**181.34**	**181.14**	*181.07*	*191.08*	181.10	*181.07*	**181.12**	*181.10*	181.12	*181.13*	**181.15**
5	181.46	181.32	**181.14**	*181.07*	*181.08*	181.10	*181.07*	**181.12**	*181.10*	*181.10*	*181.13*	181.14
8	181.47	181.28	**181.14**	181.08	*181.08*	**181.12**	181.08	181.11	*181.10*	*181.10*	181.14	**181.15**
12	**181.48**	181.26	181.12	**181.10**	**181.10**	**181.12**	181.03	181.10	181.10	181.10	181.14	181.14
15	**181.48**	181.23	181.10	**181.10**	**181.10**	**181.12**	181.09	181.16	181.12	*181.10*	181.14	181.14
18	181.46	181.21	181.08	**181.10**	**181.10**	**181.12**	181.10	*181.09*	181.12	**181.13**	181.14	181.14
22	181.44	181.18	181.08	181.09	**181.10**	181.10	**181.13**	*181.09*	181.12	**181.13**	**181.15**	181.14
25	181.42	*181.16*	*181.05*	181.09	**181.10**	181.10	**181.13**	181.10	**181.14**	**181.13**	**181.15**	*181.13*
28	*181.38*	*181.16*	*181.05*	181.08	**181.10**	*181.07*	181.12	181.10	**181.14**	**181.13**	181.14	*181.13*
Medie	181.45	181.24	181.10	181.09	181.09	181.11	181.09	181.10	181.12	181.12	181.14	181.14

GALLARATE

(F) (241.75 *m* s. m.)

Giorno	G	F	M	A	M	G	L	A	S	O	N	D
2	*227.63*	227.88	*227.89*	**227.85**	**227.60**	**227.21**	**226.78**	**226.25**	**225.95**	**225.53**	**225.13**	**224.88**
5	227.68	227.85	227.91	227.83	227.56	227.15	226.72	226.19	225.90	225.50	**225.13**	224.85
8	227.70	*227.83*	**227.93**	227.82	227.50	227.10	227.70	226.15	225.87	225.45	225.10	224.81
12	227.72	227.86	**227.93**	227.71	227.51	227.05	226.60	226.13	225.80	225.39	225.07	224.80
15	227.75	227.89	227.90	227.75	227.50	226.98	226.53	226.09	225.75	225.33	225.04	224.75
18	227.79	227.90	227.92	227.77	227.40	226.96	226.48	226.07	225.72	225.31	225.01	224.71
22	227.80	227.88	227.90	227.77	227.34	226.95	226.41	*226.05*	225.66	225.25	224.99	224.68
25	**227.82**	**227.91**	227.91	227.71	227.32	226.90	226.33	226.09	225.62	225.22	224.94	*224.63*
28	227.80	227.90	227.92	*227.64*	*227.27*	*226.84*	*226.31*	226.08	*225.59*	*225.18*	*224.90*	*224.63*
Medie	227.74	227.88	227.91	227.76	227.44	227.02	226.54	226.12	225.76	225.35	225.03	224.75

VANZAGHELLO

(F) (191.10 *m* s. m.)

Giorno	G	F	M	A	M	G	L	A	S	O	N	D
2	**169.10**	**169.10**	**168.90**	**168.90**	**168.60**	168.15	168.15	*168.50*	*168.80*	**168.90**	168.55	**167.80**
5	169.05	169.05	168.85	168.85	168.55	168.10	168.10	168.55	168.85	168.85	**168.60**	167.70
8	**169.10**	169.00	168.80	168.80	168.50	168.05	*168.05*	168.60	**168.90**	168.80	168.50	167.60
12	169.05	168.95	168.70	168.70	168.45	*168.00*	168.10	168.65	168.85	168.80	168.30	167.50
15	169.00	169.00	168.75	168.75	168.40	168.05	168.15	168.60	*168.80*	168.75	168.20	167.40
18	*168.95*	168.95	168.70	168.70	168.30	168.15	**168.20**	168.65	168.85	168.70	168.20	167.35
22	169.05	168.90	168.65	*168.65*	168.25	**168.20**	168.10	168.70	**168.90**	168.70	168.10	*167.30*
25	**169.10**	168.85	*168.60*	*168.65*	168.20	168.15	168.15	**168.75**	**168.90**	168.65	168.00	167.35
28	**169.10**	*168.80*	168.65	*168.65*	*168.15*	168.10	**168.20**	**168.75**	168.85	*168.60*	*167.90*	*167.30*
Medie	169.06	168.96	168.73	168.74	168.38	168.11	168.13	168.64	168.86	168.75	168.26	167.48

CAVA CARBONARA

(F) (79.40 *m* s. m.)

Giorno	G	F	M	A	M	G	L	A	S	O	N	D
2	**64.91**	**64.86**	**64.85**	**64.63**	*64.24*	*64.46*	*64.91*	*65.91*	*66.27*	**66.51**	**65.61**	**65.26**
5	**64.91**	**64.86**	64.81	64.61	64.26	*64.46*	65.01	65.93	66.31	66.41	65.46	65.21
8	**64.91**	**64.86**	64.79	64.60	64.31	64.51	65.11	65.96	66.38	66.26	65.45	65.11
12	64.90	**64.86**	64.76	64.54	64.31	64.51	65.26	66.01	66.40	66.11	65.43	65.06
15	64.90	**64.86**	64.76	64.44	64.36	64.56	65.39	66.06	66.41	66.03	65.41	65.01
18	64.90	*64.85*	64.72	64.41	64.36	64.61	65.51	66.11	66.41	65.91	65.39	64.96
22	64.88	*64.85*	64.71	64.40	64.41	64.64	65.70	66.14	66.47	65.80	65.37	64.94
25	64.88	*64.85*	64.70	64.36	**64.43**	64.71	65.80	66.14	66.47	65.73	65.31	64.94
28	*64.86*	*64.85*	*64.66*	*64.31*	**64.43**	**64.81**	**65.85**	**66.21**	**66.50**	*65.71*	*65.29*	*64.91*
Medie	64.89	64.86	64.75	64.48	64.35	64.59	65.39	66.05	66.40	66.05	65.41	65.04

VIGEVANO

(F) (103.75 *m* s. m.)

Giorno	G	F	M	A	M	G	L	A	S	O	N	D
2	*97.83*	**97.96**	**97.87**	**97.13**	*96.95*	*97.68*	98.13	98.03	98.98	**98.43**	**97.63**	*97.18*
5	97.86	97.95	97.83	97.05	97.11	97.73	98.15	*97.98*	99.03	98.38	97.53	97.21
8	97.89	97.93	97.73	96.98	97.23	97.77	**98.15**	98.03	99.08	98.27	97.43	97.23
12	97.93	97.93	97.63	96.89	97.24	97.83	*98.11*	98.18	**99.13**	98.21	97.33	97.25
15	97.93	97.93	97.55	96.81	97.33	97.88	98.13	98.63	99.03	98.13	97.28	97.28
18	97.95	97.93	97.43	*96.75*	97.37	97.93	98.13	98.91	98.88	98.01	97.23	97.33
22	97.95	97.93	97.33	96.77	97.43	98.03	**98.18**	98.92	98.68	97.93	97.19	97.36
25	97.96	97.93	97.25	96.81	97.53	98.11	98.13	98.92	98.63	97.78	97.16	97.39
28	**97.98**	*97.91*	*97.23*	96.83	**97.63**	**98.18**	98.13	**98.93**	*98.53*	*97.66*	*97.13*	**97.43**
Medie	97.92	97.93	97.54	96.89	97.31	97.90	98.14	98.50	98.89	98.09	97.32	97.30

PIEVE DEL CAIRO

(F) (79.00 *m* s. m.)

Giorno	G	F	M	A	M	G	L	A	S	O	N	D
2	76.62	**76.64**	**76.64**	76.64	76.23	*76.23*	*76.47*	76.64	**76.65**	76.45	*76.53*	*76.54*
5	*76.61*	**76.64**	76.63	76.65	**76.25**	76.24	76.54	76.65	76.64	*76.43*	76.55	76.56
8	**76.70**	76.62	76.63	*76.63*	*76.20*	76.25	76.54	*76.63*	76.64	76.47	76.55	76.56
12	**76.70**	**76.64**	76.54	76.64	76.21	76.27	76.59	76.64	76.63	76.46	76.55	76.55
15	76.68	76.62	76.53	**76.66**	76.22	76.34	76.58	**76.66**	**76.65**	76.47	**76.60**	76.59
18	76.67	76.61	76.48	**76.66**	76.23	76.37	76.57	**76.66**	76.64	76.46	76.59	76.59
22	76.65	*76.59*	76.40	76.65	76.24	76.43	76.60	76.65	76.56	76.54	**76.60**	76.63
25	76.62	76.60	76.35	76.65	*76.21*	76.46	76.63	76.65	76.53	**76.55**	**76.60**	76.60
28	76.62	76.62	*76.31*	76.64	76.22	**76.47**	**76.65**	76.64	*76.52*	76.53	76.55	**76.65**
Medie	76.65	76.62	76.50	76.65	76.22	76.34	76.57	76.65	76.61	76.48	76.57	76.59

Tabella I. — **Osservazioni freatimetriche in determinati giorni del mese.**

CHIUSANI

(F) (452.73 *m* s. m.)

Giorno	G	F	M	A	M	G	L	A	S	O	N	D
2	440.25	440.26	**440.26**	440.08	*440.12*	*440.43*	*440.83*	*440.94*	**440.93**	**440.83**	**440.57**	**440.01**
5	440.23	440.24	440.24	**440.09**	440.23	440.48	440.85	440.98	440.92	440.71	440.53	439.98
8	*440.16*	*440.22*	440.23	440.06	440.21	440.52	440.87	**441.00**	440.89	440.68	440.48	439.95
12	**440.28**	440.26	440.21	440.04	440.22	440.56	440.88	**441.00**	440.86	440.64	440.43	439.93
15	440.24	440.33	440.17	440.02	440.26	440.63	440.90	**441.00**	440.84	440.62	440.16	439.91
18	440.22	440.35	440.14	440.03	440.28	440.72	440.89	440.99	440.76	440.67	440.13	439.90
22	440.18	**440.37**	440.12	440.00	440.33	440.75	440.91	440.97	440.80	440.65	440.10	439.88
25	440.21	440.33	440.10	439.98	440.32	440.78	440.88	440.97	440.78	440.60	440.08	439.86
28	440.23	440.28	*440.09*	*439.95*	**440.35**	**440.82**	**440.93**	440.95	*440.76*	*440.58*	*440.05*	*439.83*
Medie	440.22	440.29	440.17	440.03	440.26	440.63	440.88	440.98	440.84	440.66	440.28	439.92

MADDALENE

(F) (396.95 *m* s. m.)

Giorno	G	F	M	A	M	G	L	A	S	O	N	D
2	389.37	389.33	**389.20**	388.89	*389.42*	*389.99*	390.03	*390.10*	*390.15*	**390.31**	389.63	389.31
5	389.35	389.35	389.17	388.85	389.44	390.06	*390.01*	390.13	390.20	390.23	**389.68**	389.31
8	389.33	389.37	389.15	*388.83*	389.73	390.08	390.02	390.15	390.29	390.27	389.54	389.36
12	389.30	389.39	389.05	388.87	389.67	390.01	390.07	390.17	**390.45**	390.15	389.45	389.37
15	*389.29*	389.43	389.03	389.00	389.59	390.00	**390.25**	390.27	390.35	389.97	389.36	**389.39**
18	**389.45**	**389.45**	389.01	389.02	389.49	390.01	390.22	390.29	390.25	389.93	389.37	389.38
22	389.40	389.31	389.00	**389.37**	389.61	390.02	390.17	**390.30**	390.27	389.89	389.30	389.34
25	389.35	389.25	389.01	389.34	389.77	390.05	390.13	390.17	390.30	389.76	*389.25*	389.30
28	389.30	*389.23*	*388.99*	389.35	**389.79**	**390.23**	390.07	*390.10*	390.33	*389.63*	*389.25*	*389.28*
Medie	389.35	389.35	389.07	389.06	389.61	390.05	390.11	390.19	390.29	390.02	389.43	389.34

S. ANTONIO DEL BALIGIO

(F) (361.45 *m* s. m.)

Giorno	G	F	M	A	M	G	L	A	S	O	N	D
2	**361.45**	361.11	**361.27**	361.07	**361.05**	*360.85*	361.10	361.10	361.13	361.18	*361.14*	361.14
5	361.31	361.15	361.23	361.06	361.03	361.00	361.13	361.13	361.10	361.16	361.24	361.25
8	361.19	361.36	361.11	361.05	361.00	361.07	361.09	*361.06*	361.15	*361.15*	361.25	361.23
12	*361.11*	*361.00*	361.25	*361.04*	360.95	361.05	*361.08*	361.08	**361.25**	361.16	361.26	**361.26**
15	*361.11*	**361.34**	361.17	361.05	*360.92*	361.06	361.11	361.11	361.22	361.16	361.24	361.21
18	361.14	361.15	361.11	361.05	360.95	**361.15**	361.14	361.14	361.15	**361.35**	361.23	361.22
22	361.15	361.11	361.15	*361.04*	360.95	**361.15**	**361.15**	**361.15**	361.12	361.22	361.21	361.14
25	361.24	361.11	361.21	361.06	360.93	**361.15**	**361.15**	**361.15**	361.11	361.20	361.20	361.15
28	361.25	361.21	*361.07*	**361.15**	360.97	361.14	**361.15**	**361.15**	*361.09*	361.20	**361.28**	*361.12*
Medie	361.22	361.17	361.17	361.06	360.97	361.07	361.12	361.12	361.15	361.20	361.23	361.19

POZZOLO FORMIGARO

(F) (165.65 *m* s. m.)

Giorno	G	F	M	A	M	G	L	A	S	O	N	D
2	*157.30*	**159.08**	158.79	**158.70**	**158.30**	**157.91**	**156.72**	**155.35**	**154.74**	*154.68*	**155.47**	154.80
5	157.35	159.04	158.76	158.68	158.26	157.86	156.44	155.24	154.72	154.71	155.36	154.78
8	158.23	158.95	158.74	158.65	158.24	157.79	156.26	155.11	154.69	154.73	155.28	*154.77*
12	158.90	158.90	158.72	158.62	158.20	157.67	156.10	155.02	154.67	154.74	155.21	154.81
15	158.98	158.87	158.78	158.59	158.18	157.50	155.97	154.94	154.63	154.75	155.12	154.84
18	159.15	158.80	158.80	158.54	158.11	157.39	155.89	154.87	154.69	154.78	155.04	154.86
22	**159.20**	*158.76*	**158.81**	158.47	158.06	157.30	155.80	154.79	154.62	155.40	154.97	154.90
25	159.16	158.78	158.73	158.41	158.02	157.16	155.63	154.80	*154.58*	155.47	154.91	154.96
28	159.10	158.81	*158.69*	*158.36*	*157.97*	*157.00*	*155.48*	*154.76*	154.62	**155.52**	*154.83*	**155.04**
Medie	158.60	158.89	158.76	158.56	158.15	157.51	156.03	154.99	154.66	154.98	155.13	154.86

CASSINE

(F) (128.00 *m* s. m.)

Giorno	G	F	M	A	M	G	L	A	S	O	N	D
2	124.68	**126.55**	**126.32**	**125.66**	**124.55**	**123.52**	**122.59**	**120.97**	120.75	*120.95*	*121.61*	*122.50*
5	*124.62*	126.45	126.30	125.50	124.40	123.40	122.52	120.90	120.76	121.00	121.72	122.70
8	126.10	126.30	126.23	125.36	124.32	123.38	122.51	120.93	120.80	121.00	121.83	122.78
12	**126.40**	126.06	126.05	125.20	124.25	123.35	122.30	120.95	120.82	121.02	121.90	122.88
15	126.35	125.90	126.25	125.05	124.05	123.25	122.22	120.95	120.73	121.07	122.00	122.88
18	126.26	125.75	126.22	124.97	123.95	123.11	122.15	120.94	*120.70*	121.12	122.15	122.95
22	126.03	*125.65*	126.20	124.90	123.90	123.04	121.85	120.89	120.80	121.20	122.30	123.10
25	125.88	125.80	126.12	124.85	123.80	123.00	121.72	*120.73*	120.84	121.30	122.35	123.15
28	125.75	126.34	*126.00*	*124.74*	*123.69*	*122.68*	*121.60*	120.90	**120.90**	**121.40**	**122.40**	**123.20**
Medie	125.79	126.09	126.19	125.14	124.10	123.19	122.16	120.91	120.79	121.12	122.03	122.90

PREDOSA

(F) (151.00 *m* s. m.)

Giorno	G	F	M	A	M	G	L	A	S	O	N	D
2	*146.80*	149.40	149.60	**148.95**	**146.93**	*142.80*	*143.60*	**144.00**	**143.30**	142.90	*143.62*	*144.57*
5	147.40	149.36	149.60	148.80	146.71	**144.50**	143.95	143.90	143.25	*142.85*	143.65	144.62
8	148.00	*149.30*	149.55	148.63	146.45	144.30	144.20	143.85	143.20	142.95	143.70	144.69
12	148.50	149.32	**149.62**	148.42	146.30	144.08	144.28	143.92	143.11	143.10	143.80	144.76
15	149.00	149.50	149.50	148.20	146.02	143.85	**144.40**	143.86	143.05	143.16	144.00	144.85
18	149.10	149.55	149.41	148.02	145.85	143.73	144.23	143.75	142.90	143.25	144.03	144.91
22	**149.50**	**149.60**	149.28	147.85	145.47	143.59	144.32	143.64	142.89	143.34	144.10	145.00
25	**149.50**	149.55	149.13	147.60	145.24	143.40	144.26	143.50	*142.86*	143.50	144.18	145.03
28	**149.50**	149.58	*149.06*	*147.22*	*145.02*	143.21	144.29	*143.41*	143.16	**143.58**	**144.50**	**145.10**
Medie	148.59	149.46	149.42	148.19	146.00	143.72	144.17	143.76	143.08	143.19	143.95	144.84

CASTELLAZZO (Gamalero)

(F) (108.00 *m* s. m.)

Giorno	G	F	M	A	M	G	L	A	S	O	N	D
2	104.75	**104.30**	**104.90**	**103.90**	103.05	105.00	105.10	104.95	104.75	**103.78**	**103.75**	*103.00*
5	105.00	104.25	104.85	103.70	*103.00*	104.75	104.80	104.80	104.60	103.55	103.50	103.20
8	105.25	104.20	104.80	103.50	*103.00*	104.50	104.60	104.60	104.40	103.47	103.35	103.05
12	105.45	*103.05*	104.70	103.40	**105.00**	105.05	104.50	*104.33*	104.65	103.27	103.30	*103.00*
15	105.70	103.90	104.52	103.45	**105.00**	**105.10**	104.75	104.40	**105.15**	103.15	103.28	103.10
18	**105.90**	103.80	104.45	103.30	104.95	104.70	105.00	**105.22**	104.85	*103.08*	103.25	103.05
22	105.10	103.65	104.36	103.22	104.20	104.00	104.70	104.95	104.50	103.77	103.18	**103.40**
25	104.75	103.75	104.20	103.15	103.90	*103.30*	*104.40*	104.60	104.25	103.65	103.12	103.35
28	*104.30*	104.10	*104.10*	*103.10*	104.30	104.40	**105.30**	105.00	*104.00*	103.50	*103.00*	103.35
Medie	105.13	103.89	104.54	103.41	104.04	104.53	104.79	104.77	104.57	103.47	103.30	103.16

CASCINA PRESIDIO

(F) (189.00 *m* s. m.)

Giorno	G	F	M	A	M	G	L	A	S	O	N	D
2	129.55	*129.55*	*130.20*	130.20	131.70	**131.65**	**130.10**	129.50	129.00	**129.50**	128.35	**127.75**
5	*129.50*	129.60	130.25	130.15	131.65	131.60	130.00	129.25	128.90	129.15	128.50	*127.30*
8	129.70	129.70	**130.45**	*130.10*	131.89	131.10	129.85	129.85	128.85	129.10	128.65	127.35
12	129.98	130.08	130.35	130.35	**131.90**	130.90	129.80	**131.10**	*128.80*	129.05	**128.80**	*127.30*
15	130.10	130.30	130.30	130.40	131.80	130.80	129.75	131.05	129.00	128.80	128.55	127.55
18	**130.30**	130.30	130.30	130.25	131.75	130.65	129.70	131.00	129.10	128.55	128.40	127.55
22	**130.30**	130.30	130.25	130.50	131.30	130.50	129.70	130.10	129.35	128.50	128.35	127.60
25	130.25	**130.40**	130.25	130.98	131.25	130.50	*129.65*	129.90	**129.80**	*128.40*	128.25	127.60
28	130.25	**130.40**	*130.20*	**131.10**	*131.20*	*130.35*	*129.65*	*129.20*	129.15	*128.40*	*128.10*	127.65
Medie	129.99	130.05	130.28	130.45	131.60	130.89	129.80	130.11	129.11	128.83	128.44	127.52

CASCINA BOGGIONE (Spinetta)

(F) (101.60 *m* s. m.)

Giorno	G	F	M	A	M	G	L	A	S	O	N	D
2	94.77	**95.40**	*95.39*	95.86	**95.75**	**95.19**	**94.68**	**93.67**	93.25	93.17	*93.30*	**93.33**
5	*94.74*	95.36	95.51	95.86	95.67	95.14	94.40	93.52	93.25	93.16	*93.30*	**93.33**
8	94.94	95.34	95.63	95.89	95.60	95.06	94.45	93.51	93.24	93.16	93.32	**93.33**
12	95.36	95.31	95.66	**95.94**	95.50	95.03	94.39	93.50	*93.21*	93.16	93.32	**93.33**
15	95.42	*95.29*	95.69	95.92	95.47	95.00	94.35	93.49	93.24	93.15	93.32	**93.33**
18	**95.49**	95.31	95.80	95.89	95.45	94.92	94.31	93.47	**93.30**	*93.14*	93.32	93.32
22	95.45	95.31	95.79	95.86	95.40	94.85	94.22	93.36	93.23	93.19	93.32	93.30
25	95.41	95.31	95.82	*95.81*	95.37	94.82	94.00	93.29	93.23	93.24	**93.33**	93.28
28	95.40	95.32	**95.85**	95.86	*95.33*	*94.79*	*93.84*	*93.28*	93.23	**93.26**	**93.33**	*93.25*
Medie	95.22	95.33	95.68	95.88	95.50	94.98	94.29	93.45	93.24	93.18	93.32	93.31

CASCINA GROSSA

(F) (107.11 *m* s. m.)

Giorno	G	F	M	A	M	G	L	A	S	O	N	D
2	*101.91*	*102.06*	*103.37*	103.57	**103.47**	**102.96**	**102.35**	**101.31**	**100.81**	100.51	**100.66**	**100.48**
5	102.01	103.01	103.40	**103.59**	103.40	102.91	102.31	101.25	100.79	100.50	100.65	100.46
8	102.11	103.06	103.46	103.58	103.36	102.87	102.13	101.24	100.71	100.50	**100.66**	100.45
12	102.31	103.13	103.49	103.56	103.24	102.78	102.07	101.21	100.76	*100.47*	**100.66**	100.43
15	102.46	103.16	103.53	103.53	103.21	102.79	102.01	101.18	100.71	100.50	100.63	100.41
18	102.59	103.19	103.51	103.51	103.26	102.71	101.66	101.16	100.65	100.51	100.61	100.40
22	102.71	103.21	103.53	103.51	103.17	102.65	101.57	101.11	100.60	100.53	100.58	100.40
25	102.79	103.26	103.54	*103.49*	103.13	102.61	101.51	101.07	100.56	100.56	*100.56*	100.39
28	**102.86**	**103.29**	**103.56**	*103.49*	*103.01*	*102.56*	*101.41*	*101.03*	*100.53*	**100.66**	*100.56*	*100.36*
Medie	102.42	103.04	103.48	103.54	103.25	102.76	101.89	101.17	100.67	100.53	100.62	100.42

S. GIULIANO VECCHIO

(F) (112.52 *m* s. m.)

Giorno	G	F	M	A	M	G	L	A	S	O	N	D
2	*107.02*	**107.50**	*107.27*	**107.39**	107.20	**107.12**	**106.85**	**106.27**	106.15	106.12	**106.12**	**106.07**
5	107.07	107.47	107.37	107.37	107.19	107.08	106.77	106.22	106.12	*106.10*	106.10	106.05
8	107.22	107.42	107.40	107.34	107.21	107.07	106.72	106.21	*106.09*	*106.10*	106.09	106.04
12	107.42	107.37	107.42	107.30	107.22	107.04	106.64	106.18	106.15	106.11	106.08	*106.03*
15	107.52	107.32	107.43	107.27	**107.23**	107.02	106.62	106.18	106.17	*106.10*	**106.12**	106.05
18	107.57	107.29	107.44	107.22	107.20	106.97	106.58	106.17	106.17	106.11	**106.12**	106.04
22	**107.59**	107.27	107.43	107.20	**107.23**	106.94	106.48	106.14	**106.18**	**106.20**	106.10	106.04
25	107.56	*107.24*	**107.45**	*107.19*	107.20	106.91	106.42	*106.10*	106.16	106.16	106.07	*106.03*
28	107.54	*107.24*	107.42	*107.19*	*107.18*	*106.88*	*106.34*	106.12	106.13	106.12	*106.05*	*106.03*
Medie	107.39	107.35	107.40	107.27	107.21	107.00	106.60	106.18	106.15	106.12	106.10	106.04

CASTELCERIOLO

(F) (92.00 *m* s. m.)

Giorno	G	F	M	A	M	G	L	A	S	O	N	D
2	*87.43*	*87.53*	*87.62*	**87.79**	*87.70*	87.75	87.33	**87.68**	*87.48*	**87.61**	*87.60*	**87.51**
5	87.44	87.55	87.64	**87.79**	*87.70*	**87.78**	*87.31*	87.65	87.65	**87.61**	87.62	87.43
8	87.46	87.57	87.69	87.78	87.75	**87.78**	*87.31*	87.63	87.63	87.58	**87.64**	87.39
12	87.48	87.57	87.73	87.77	87.76	87.61	87.32	87.60	87.63	87.58	**87.64**	87.36
15	87.48	87.57	87.77	87.75	87.78	87.55	87.39	87.57	87.65	*87.57*	*87.60*	87.36
18	87.48	87.58	87.77	87.75	87.78	87.48	87.58	87.55	**87.66**	*87.57*	*87.60*	87.35
22	87.49	87.58	87.78	87.73	87.81	87.43	87.65	87.54	87.65	87.58	87.62	*87.34*
25	87.49	87.58	87.78	87.73	87.81	87.40	**87.70**	87.52	87.63	87.58	**87.64**	87.36
28	**87.50**	**87.60**	**87.79**	*87.72*	**87.82**	*87.27*	**87.70**	*87.50*	87.63	87.58	*87.60*	87.36
Medie	87.47	87.57	87.73	87.76	87.77	87.56	87.48	87.58	87.62	87.58	87.62	87.38

PONTECURONE

(F) (100.40 *m* s. m.)

Giorno	G	F	M	A	M	G	L	A	S	O	N	D
2	*83.02*	*84.98*	*85.62*	*86.24*	86.45	**85.96**	**85.05**	**82.98**	**81.60**	**80.84**	80.49	81.20
5	83.21	85.35	85.65	86.28	86.47	85.83	85.01	82.83	81.58	80.79	80.46	81.09
8	83.81	85.33	85.71	86.28	86.52	85.71	84.94	82.77	81.42	80.74	80.45	80.97
12	83.94	85.42	85.75	86.30	**86.55**	85.60	84.89	82.65	81.34	80.70	80.41	*80.90*
15	84.17	85.42	85.85	86.29	86.33	85.48	84.82	82.59	81.26	80.63	80.38	80.96
18	84.53	**85.45**	85.98	86.30	86.27	85.41	84.75	82.40	81.13	80.60	80.27	81.04
22	84.70	85.43	86.02	**86.33**	86.19	85.33	84.68	82.27	81.05	80.57	80.43	81.12
25	84.73	85.41	86.16	**86.33**	86.11	85.29	84.59	82.19	80.99	80.53	*79.90*	81.23
28	**84.79**	**85.45**	**86.22**	86.32	*86.05*	*85.17*	*84.50*	*82.04*	*80.97*	*80.51*	**80.95**	**81.38**
Medie	84.10	85.36	85.88	86.30	86.33	85.53	84.80	82.52	81.26	80.66	80.42	81.10

BRESSANA

(F) (65.70 *m* s. m.)

Giorno	G	F	M	A	M	G	L	A	S	O	N	D
2	62.31	62.67	63.13	**62.99**	**62.56**	62.23	**62.11**	**62.01**	**61.81**	**61.71**	61.71	*61.79*
5	62.01	62.78	63.12	62.96	62.51	**62.26**	62.04	61.95	61.78	61.66	*61.62*	61.81
8	*61.81*	62.76	63.14	62.85	62.45	62.20	62.06	61.86	61.76	61.68	61.72	61.83
12	**62.91**	62.71	63.19	62.84	62.43	62.21	**62.11**	*61.81*	61.79	61.63	61.76	61.80
15	62.86	*62.69*	**63.34**	62.77	62.41	62.23	62.05	61.88	**61.81**	61.67	61.80	61.87
18	62.84	62.73	63.27	62.69	62.39	62.18	62.01	61.85	61.76	61.66	61.81	61.89
22	62.82	62.75	63.25	62.74	62.35	62.17	*61.97*	*61.81*	61.77	61.65	**61.84**	**61.92**
25	62.65	62.77	63.18	62.65	62.31	*62.13*	61.99	61.85	*61.73*	*61.62*	61.81	61.91
28	62.65	**63.05**	*63.11*	*62.51*	*62.27*	62.16	62.01	61.83	61.76	61.67	61.77	61.86
Medie	62.54	62.77	63.19	62.78	62.41	62.20	62.04	61.87	61.77	61.66	61.76	61.85

MEZZANINO

(F) (59.50 *m* s. m.)

Giorno	G	F	M	A	M	G	L	A	S	O	N	D
2	57.59	58.04	58.39	**58.08**	**57.44**	57.06	**57.25**	**57.00**	**56.81**	**56.76**	*56.95*	57.12
5	*57.56*	58.18	52.31	58.03	57.34	*57.03*	57.22	56.97	56.79	56.75	*56.95*	57.13
8	58.25	58.16	58.30	57.99	57.30	*57.03*	57.19	56.95	56.77	56.74	56.96	57.14
12	**58.27**	58.09	**58.50**	57.93	57.27	57.14	57.16	56.92	56.79	56.73	57.05	*57.09*
15	58.17	58.04	58.42	57.88	57.23	57.20	57.14	56.89	56.78	*56.72*	**57.14**	**57.26**
18	58.18	*57.98*	58.35	57.81	57.20	57.24	57.07	56.89	56.77	*56.72*	57.12	57.18
22	58.07	58.03	58.27	57.71	57.18	57.27	57.03	56.87	56.77	56.74	57.08	57.26
25	58.03	58.17	58.23	57.59	57.15	**57.28**	*56.99*	56.85	56.77	56.74	57.05	57.21
28	57.96	**58.34**	*58.18*	*57.53*	*57.13*	57.26	57 04	*56.83*	*56.76*	56.75	57.00	57.17
Medie	58.01	58.11	58.33	57.84	57.25	57.17	57.12	56.91	56.78	56.74	57.03	57.17

STRADELLA

(F) (75.75 *m* s. m.)

Giorno	G	F	M	A	M	G	L	A	S	O	N	D
2	*68.35*	68.80	*69.35*	**69.85**	**69.25**	**68.65**	**68.40**	**68.20**	*68.00*	*68.00*	**68.12**	**67.97**
5	*68.35*	68.80	69.45	**69.85**	69.20	**68.65**	**68.40**	**68.20**	*68.00*	68.05	68.10	67.95
8	68.55	*68.75*	69.55	69.75	69.10	68.60	68.35	**68.20**	*68.00*	68.05	68.07	67.93
12	**68.75**	*68.75*	69.75	69.70	68.85	68.55	68.30	68.15	68.05	68.02	68.02	67.90
15	**68.75**	*68.75*	70.05	69.60	68.80	*68.45*	68.30	68.15	**68.10**	*68.00*	*67.95*	67.87
18	**68.75**	68.80	70.20	69.50	68.80	*68.45*	68.30	68.10	**68.10**	68.05	67.97	67.87
22	**68.75**	68.80	**70.34**	69.45	68.75	*68.45*	*68.25*	68.07	68.05	68.07	*67.95*	*67.85*
25	**68.75**	68.85	70.05	69.35	68.75	*68.45*	*68.25*	68.07	68.05	**68.10**	68.00	67.90
28	**68.75**	**69.15**	70.05	*69.25*	*68.70*	*68.45*	*68.25*	*68.05*	68.05	**68.10**	68.00	67.89
Medie	68.64	68.83	69.87	69.59	68.91	68.52	68.31	68.13	68.04	68.05	68.02	67.90

CALENDASCO

(F) (52.30 *m* s. m.)

Giorno	G	F	M	A	M	G	L	A	S	O	N	D
2	49.74	*49.35*	49.80	**49.86**	**49.32**	48.76	**48.76**	**47.89**	47.18	47.23	*47.38*	*47.76*
5	**49.78**	49.57	49.78	49.83	49.26	48.71	48.62	47.82	47.16	47.20	47.43	47.80
8	*49.25*	49.57	*49.74*	49.77	49.23	*48.66*	48.53	47.76	*47.12*	47.18	47.44	47.83
12	49.49	49.49	49.93	49.73	49.20	48.93	48.33	47.55	47.23	57.15	47.50	47.85
15	49.46	49.46	**50.02**	49.70	49.12	**49.11**	48.23	47.48	47.33	47.12	47.54	47.88
18	49.53	49.43	49.94	49.63	49.03	49.06	48.21	47.44	**47.37**	47.10	47.59	47.94
22	49.47	49.45	49.90	49.53	49.10	48.96	48.03	47.22	47.36	*47.06*	47.65	47.99
25	49.40	49.51	49.91	*49.47*	48.99	49.01	47.96	*47.06*	47.33	47.24	47.69	48.02
28	49.37	**49.70**	49.86	49.48	*48.96*	48.93	*47.92*	47.12	47.28	**47.31**	**47.71**	**48.05**
Medie	49.50	49.50	49.88	49.67	49.13	48.90	48.29	47.48	47.26	47.18	47.55	47.90

S. GIORGIO PIACENTINO

(F) (103.20 *m* s. m.)

Giorno	G	F	M	A	M	G	L	A	S	O	N	D
2	*98.47*	98.56	*98.43*	**98.83**	**98.68**	**97.65**	96.78	**97.03**	**94.53**	94.25	*94.53*	*97.76*
5	98.51	98.58	99.33	98.81	98.63	97.56	96.48	**97.03**	94.13	94.18	94.58	97.78
8	98.59	98.61	99.10	98.73	98.51	97.48	96.34	96.98	*93.53*	*94.13*	95.13	97.78
12	**98.73**	98.56	99.25	98.68	98.47	97.43	95.83	96.93	93.58	*94.13*	96.13	98.06
15	98.71	*98.54*	**99.53**	*98.66*	98.43	97.08	**96.83**	96.48	**94.53**	*94.13*	97.03	98.08
18	98.63	98.58	99.45	98.68	98.43	97.05	96.23	96.13	**94.53**	**94.20**	96.98	**98.23**
22	98.60	98.66	99.23	98.69	98.08	*96.83*	95.83	95.64	**94.53**	94.21	**98.13**	98.18
25	98.53	98.73	99.31	98.73	97.73	*96.83*	*95.33*	95.34	**94.53**	*94.13*	97.78	98.16
28	98.51	**98.91**	99.13	98.68	*97.71*	*96.83*	95.83	*95.08*	94.42	*94.13*	97.78	**98.23**
Medie	98.59	98.64	99.20	98.72	98.30	97.19	96.16	96.29	94.26	94.39	96.45	98.03

S. NAZZARO

(F) (41.50 *m* s. m.)

Giorno	G	F	M	A	M	G	L	A	S	O	N	D
2	*37.79*	38.34	*38.53*	**38.64**	37.13	*36.94*	37.76	**37.59**	37.09	37.22	**37.54**	**37.34**
5	37.84	38.54	38.59	38.47	37.09	*36.94*	**37.79**	37.46	*36.98*	37.19	**37.54**	37.29
8	37.89	38.34	38.54	38.43	37.05	37.56	37.48	37.34	37.04	37.14	37.44	37.24
12	38.59	38.27	38.62	38.34	37.09	38.12	37.46	37.34	37.49	37.14	37.44	37.19
15	**38.61**	38.10	**38.79**	38.22	37.12	**38.34**	37.38	37.19	**37.66**	*37.09*	37.44	*37.14*
18	38.54	*38.08*	38.74	37.93	37.14	38.02	37.27	37.09	37.54	*37.09*	37.44	*37.14*
22	38.28	38.14	38.74	37.56	**37.34**	37.99	37.16	*37.04*	37.44	37.19	37.34	37.28
25	38.08	38.18	38.74	37.44	37.14	38.02	*37.13*	*37.04*	37.34	37.80	37.26	37.20
28	38.04	**38.38**	38.64	*37.34*	*37.00*	38.04	37.38	37.06	37.29	**37.84**	*37.19*	*37.14*
Medie	38.18	38.26	38.66	38.04	37.12	37.77	37.42	37.24	37.32	37.30	37.40	37.23

ALSENO

(F) (71.60 *m* s. m.)

Giorno	G	F	M	A	M	G	L	A	S	O	N	D
2	**62.85**	**62.57**	*63.00*	**64.55**	**64.15**	**63.70**	**63.45**	**63.10**	**62.80**	**62.65**	**62.35**	**62.20**
5	62.82	62.55	63.15	**64.55**	64.10	63.65	**63.45**	63.05	62.75	**62.65**	62.30	62.13
8	62.80	62.55	63.35	**64.55**	64.00	63.65	63.43	63.05	62.73	62.60	62.30	62.10
12	62.76	62.53	63.60	64.45	64.00	63.60	63.40	63.05	*62.70*	62.55	62.27	62.05
15	62.70	62.50	63.70	64.40	63.95	63.60	63.35	63.00	62.75	62.55	62.25	62.00
18	62.70	62.50	63.90	64.30	63.90	63.60	63.30	62.90	62.75	62.49	62.20	61.95
22	62.65	62.50	64.20	64.25	63.87	63.55	*63.20*	62.90	*62.70*	*62.40*	62.18	61.90
25	62.65	62.50	64.45	*64.20*	*63.80*	*63.50*	*63.20*	62.90	*62.70*	*62.40*	62.18	61.90
28	*62.60*	*62.47*	**64.55**	*64.20*	*63.80*	*63.50*	*63.20*	*62.85*	*62.70*	*62.40*	*62.16*	*61.85*
Medie	62.73	62.52	63.77	64.38	63.95	63.59	63.33	62.96	62.74	62.53	62.25	62.01

MEZZANO CHITANTOLO

(F) (40.40 *m* s. m.)

Giorno	G	F	M	A	M	G	L	A	S	O	N	D
2	36.33	*36.27*	*36.34*	**36.73**	**36.49**	36.03	36.14	**36.03**	35.82	**35.75**	**35.77**	**35.73**
5	36.28	36.29	36.36	36.71.	36.39	35.98	**36.16**	36.02	*35.79*	35.73	35.75	35.71
8	36.25	36.30	36.39	36.70	36.33	35.96	36.13	36.00	35.81	35.69	35.76	35.69
12	*36.22*	36.33	36.52	36.69	36.28	*35.92*	36.12	35.99	35.80	*35.66*	35.74	35.68
15	36.27	**36.35**	36.59	36.68	36.24	35.97	36.11	35.97	35.78	35.68	35.73	35.68
18	36.32	36.32	36.61	36.67	36.18	36.05	36.10	35.94	35.80	35.68	35.75	35.67
22	**36.36**	36.29	36.66	36.64	**36.14**	36.02	36.08	35.91	35.82	35.69	35.74	35.66
25	36.33	36.28	36.69	36.61	36.11	**36.13**	36.05	35.88	**35.83**	35.71	35.73	35.64
28	36.31	36.27	**36.72**	*36.55*	*36.08*	36.11	*36.04*	*35.85*	35.81	35.73	*35.71*	*35.63*
Medie	36.30	36.30	36.54	36.66	36.25	36.02	36.10	35.95	35.81	35.70	35.74	35.68

BUSSETO

(F) (40.80 *m* s. m.)

Giorno	G	F	M	A	M	G	L	A	S	O	N	D
2	37.85	38.65	38.95	**39.85**	**38.95**	*36.25*	35.75	**35.95**	*35.35*	35.90	36.75	37.72
5	*37.26*	38.62	*38.83*	**39.85**	38.76	36.70	35.77	**35.95**	*35.35*	35.70	36.35	37.97
8	38.20	38.80	39.80	39.75	38.55	36.37	35.70	35.90	*35.35*	35.72	*35.95*	37.35
12	38.58	*38.60*	**40.20**	39.70	38.20	**37.13**	35.60	35.70	**37.05**	35.75	**37.85**	37.06
15	**39.30**	38.65	40.13	39.64	38.10	37.10	*35.45*	35.93	36.95	35.70	37.20	37.17
18	38.70	38.95	40.00	39.58	38.20	36.90	35.60	35.86	36.10	*35.62*	37.25	37.70
22	38.37	39.15	40.05	39.53	38.00	36.70	35.46	*35.35*	36.00	**36.00**	37.15	**38.13**
25	38.15	39.55	40.05	**39.26**	37.35	36.46	35.55	*35.35*	35.80	35.80	36.95	37.52
28	38.15	**39.60**	39.90	*39.10*	*36.97*	36.35	**37.55**	35.70	35.98	35.70	36.37	*36.95*
Medie	38.28	38.95	39.77	39.58	38.12	36.66	35.83	35.74	35.99	35.77	36.87	37.51

ZIBELLO

(F) (34.00 *m* s. m.)

Giorno	G	F	M	A	M	G	L	A	S	O	N	D
2	30.25	*30.31*	*30.92*	**31.19**	**30.36**	29.91	**29.98**	**29.81**	29.55	29.61	29.64	29.63
5	*30.22*	30.41	31.00	31.05	30.27	29.84	29.94	29.77	29.53	29.58	29.65	*29.62*
8	30.27	30.44	30.98	30.98	30.20	*29.82*	29.91	29.74	*29.51*	29.55	29.66	*29.62*
12	30.36	30.41	31.53	30.90	30.13	29.90	29.87	29.72	29.58	29.58	**29.67**	29.63
15	30.38	30.40	**31.67**	30.81	30.08	29.97	29.87	29.69	29.62	29.57	**29.67**	29.63
18	30.41	30.40	31.39	30.71	30.06	30.00	29.85	29.65	29.62	29.56	29.66	29.65
22	**30.46**	30.43	31.28	30.63	30.04	30.03	29.83	29.61	**29.64**	*29.54*	29.66	29.65
25	30.41	30.51	31.26	30.54	30.02	**30.04**	29.81	29.59	**29.64**	29.60	29.65	**29.66**
28	30.36	**30.67**	31.31	*30.45*	*29.96*	30.03	*29.79*	*29.57*	**29.64**	**29.63**	*29.63*	**29.66**
Medie	30.35	30.44	31.26	30.81	30.12	29.95	29.87	29.68	29.59	29.58	29.65	29.64

ROCCABIANCA

(F) (31.90 *m* s. m.)

Giorno	G	F	M	A	M	G	L	A	S	O	N	D
2	*28.77*	*28.87*	29.34	**29.97**	**29.39**	**28.79**	**28.59**	**28.24**	28.03	**28.12**	*28.18*	*28.21*
5	28.79	28.92	29.39	29.94	29.34	28.64	28.49	**28.24**	*28.02*	28.10	28.19	28.27
8	28.89	28.91	29.59	29.84	29.24	*28.59*	28.14	**28.24**	*28.02*	28.04	28.19	28.26
12	**28.94**	28.93	*28.79*	29.79	29.14	*28.59*	28.41	28.21	**28.14**	*28.02*	28.19	28.24
15	**28.94**	28.94	29.69	29.74	29.09	*28.59*	28.39	28.17	**28.14**	*28.02*	28.25	28.24
18	**28.94**	28.94	**30.04**	29.69	29.04	28.69	28.34	28.14	**28.14**	*28.02*	**28.29**	**28.29**
22	**28.94**	28.99	**30.04**	29.64	28.99	28.74	28.32	28.12	**28.14**	*28.02*	**28.29**	**28.29**
25	28.89	29.09	**30.04**	29.57	28.94	28.64	28.29	28.09	**28.14**	*28.02*	**28.29**	**28.29**
28	28.91	**29.19**	30.02	*29.49*	*28.89*	28.64	*28.24*	*28.07*	**28.14**	28.03	**28.29**	**28.29**
Medie	28.89	28.98	29.66	29.74	29.12	28.66	28.39	28.17	28.10	28.04	28.24	28.26

S. SECONDO PARMENSE

(F) (36.50 *m* s. m.)

Giorno	G	F	M	A	M	G	L	A	S	O	N	D
2	**31.87**	31.88	*32.93*	**33.43**	**32.50**	32.03	**31.87**	31.58	**31.46**	**31.23**	31.10	*31.13*
5	31.84	*31.86*	32.98	33.19	32.47	32.01	31.85	31.51	31.41	31.21	31.08	31.14
8	31.81	31.87	33.00	33.08	32.42	32.00	31.83	31.63	31.37	31.20	*31.06*	31.16
12	*31.79*	31.88	33.01	32.98	32.35	31.98	31.81	**31.65**	31.35	31.17	31.13	31.17
15	31.81	31.98	33.13	32.93	32.33	31.96	32.75	31.56	31.33	31.15	31.17	31.19
18	31.83	32.04	33.33	32.81	32.31	31.94	32.69	31.51	31.31	31.14	**31.18**	**31.21**
22	31.85	32.13	**33.51**	32.73	32.24	31.93	32.67	31.50	31.27	31.13	31.17	31.19
25	31.86	32.18	33.47	32.54	32.16	31.91	32.59	31.48	31.25	31.11	31.16	31.17
28	31.87	**32.20**	33.43	*32.50*	*32.05*	*31.89*	*32.57*	*31.46*	*31.23*	*31.08*	31.13	31.16
Medie	31.84	32.00	33.20	32.91	32.31	31.96	32.74	31.54	31.33	31.16	31.13	31.17

S. RUFFINO

(F) (110.70 *m* s. m.)

Giorno	G	F	M	A	M	G	L	A	S	O	N	D
2	**106.62**	106.65	*107.00*	**108.30**	**107.80**	**106.23**	**104.25**	**103.33**	**102.86**	102.50	*103.25*	*106.35*
5	106.60	106.62	107.60	108.18	107.75	105.93	104.10	103.30	102.80	*102.30*	103.55	106.70
8	106.55	106.70	107.80	108.10	107.58	105.85	103.95	103.28	102.70	*102.30*	103.45	106.75
12	*106.47*	*106.60*	108.50	107.90	107.45	105.63	103.80	103.20	102.70	102.35	104.13	106.50
15	106.52	106.65	108.50	107.85	107.20	105.37	103.69	103.14	102.70	102.40	104.55	106.50
18	106.60	106.70	108.50	*107.80*	107.15	105.25	103.60	103.10	*102.40*	102.35	105.40	106.75
22	106.60	*106.60*	**108.70**	107.90	106.95	104.85	103.45	103.00	102.66	102.35	105.90	106.95
25	106.50	106.70	108.65	107.88	106.70	104.50	*103.30*	*102.90*	102.57	102.50	106.15	107.00
28	106.52	**106.85**	108.55	107.90	*106.62*	*104.45*	*103.30*	*102.90*	102.55	**102.60**	**106.20**	**107.02**
Medie	106.55	106.67	108.20	107.98	107.24	105.35	103.72	103.43	102.66	102.41	104.73	106.72

FRAORE

(F) (55.80 *m* s. m.)

Giorno	G	F	M	A	M	G	L	A	S	O	N	D
2	47.68	47.45	*47.66*	48.89	**48.70**	**48.24**	**47.79**	46.77	**47.02**	46.56	46.32	*46.52*
5	**47.72**	47.42	47.72	**48.95**	48.62	48.15	47.66	46.68	46.98	46.62	*46.27*	*46.52*
8	47.65	47.35	48.02	48.92	48.62	48.12	47.62	*46.62*	46.92	46.62	46.32	46.82
12	47.61	47.32	48.32	48.89	48.55	48.02	47.41	*46.62*	46.77	**46.83**	46.32	46.92
15	47.57	47.29	48.49	48.89	48.52	47.95	47.35	46.65	46.68	*46.32*	46.32	46.72
18	47.52	*47.27*	48.56	48.85	48.50	47.93	47.17	46.68	*45.78*	46.49	46.34	46.78
22	47.49	**47.62**	48.72	48.81	48.49	47.86	47.05	46.77	46.75	46.45	46.42	**47.12**
25	47.49	**47.62**	48.75	48.75	48.45	*47.82*	46.98	46.79	46.72	46.37	46.47	47.07
28	*47.47*	47.56	**48.78**	*48.71*	*48.32*	*47.82*	*46.91*	**46.82**	45.87	46.35	**46.64**	**47.12**
Medie	47.58	47.43	48.34	48.85	48.53	47.99	47.33	46.71	46.61	46.51	46.38	46.84

S. QUIRICO

(F) (35.15 *m* s. m.)

Giorno	G	F	M	A	M	G	L	A	S	O	N	D
2	*31.09*	31.49	*33.99*	**34.61**	**32.19**	**31.89**	31.34	30.66	*30.89*	**31.31**	»	*31.54*
5	31.19	*31.44*	34.29	34.09	32.14	31.79	31.39	30.69	30.99	31.19	»	31.84
8	31.39	31.59	34.39	33.29	32.11	31.74	31.37	**30.74**	31.19	31.09	»	31.79
12	31.44	31.69	34.41	33.09	32.09	31.69	*31.19*	30.69	**31.39**	31.02	»	31.74
15	31.49	31.79	**34.81**	32.99	32.10	31.64	31.23	30.54	31.37	30.94	»	31.99
18	31.54	31.89	34.79	32.94	32.12	31.59	31.37	*30.52*	31.36	30.99	»	32.19
22	31.59	32.11	34.74	32.79	32.09	31.54	31.29	30.59	31.34	30.90	»	32.24
25	31.59	33.24	34.66	32.59	31.96	31.49	31.26	30.69	31.31	30.84	»	32.31
28	**31.61**	**33.59**	34.59	*32.29*	*31.93*	*31.39*	**31.41**	30.67	31.37	*30.79*	»	**32.34**
Medie	31.44	32.09	34.52	33.19	32.08	31.64	31.32	30.64	31.25	31.01	[32.78]	32.00

COLORNO

(F) (30.00 *m* s. m.)

Giorno	G	F	M	A	M	G	L	A	S	O	N	D
2	*27.66*	*28.65*	29.53	**29.32**	28.89	**28.23**	**27.82**	**27.66**	**27.44**	**27.15**	27.02	*27.22*
5	28.32	28.74	29.48	29.29	28.80	28.18	27.80	27.63	27.40	27.12	27.06	27.32
8	28.58	28.92	29.57	29.26	28.72	28.13	27.78	27.60	27.37	27.10	**27.10**	27.29
12	28.78	28.94	**29.61**	29.21	28.60	28.08	27.72	27.56	27.33	27.08	27.07	27.27
15	**28.84**	28.97	29.52	29.15	**29.56**	28.02	27.68	27.52	27.31	27.06	27.04	27.25
18	28.75	29.00	29.49	29.10	29.50	27.99	27.61	27.56	27.26	27.04	27.02	27.32
22	28.71	29.12	29.45	29.05	28.44	27.96	27.57	27.53	27.23	27.02	27.00	27.50
25	28.69	29.30	29.40	28.99	28.38	27.93	*27.53*	27.50	27.21	27.00	26.98	27.53
28	28.62	**29.60**	*29.34*	*28.95*	*28.30*	*27.90*	27.62	*27.47*	*27.18*	*26.97*	*26.96*	**27.56**
Medie	28.55	29.03	29.49	29.04	28.80	28.05	27.68	27.56	27.30	27.06	27.03	27.36

MEZZANO INFERIORE

(F) (24.70 *m* s. m.)

Giorno	G	F	M	A	M	G	L	A	S	O	N	D
2	21.74	*21.86*	22.52	**22.62**	**22.07**	21.47	**21.82**	**21.62**	**21.32**	21.20	*21.21*	*21.39*
5	*21.72*	21.93	22.50	22.59	22.04	21.43	21.80	21.60	21.30	21.22	21.28	21.40
8	21.84	21.92	22.51	22.56	22.04	*21.39*	21.75	21.57	**21.32**	**21.23**	21.27	21.40
12	21.82	21.94	**22.91**	22.52	21.95	21.40	21.69	21.49	21.30	21.21	21.30	*21.39*
15	21.84	21.93	21.93	22.50	21.94	21.50	21.69	21.52	21.27	21.20	21.32	21.41
18	21.87	21.99	*21.87*	22.41	21.91	21.52	21.70	21.48	21.30	21.20	21.36	21.41
22	21.86	21.99	22.78	22.31	21.87	**21.62**	21.64	21.43	21.30	*21.18*	**21.41**	21.46
25	**21.91**	**22.12**	22.79	22.26	21.82	21.60	*21.56*	21.42	*21.22*	21.20	21.39	**21.49**
28	21.90	22.05	22.82	*22.17*	*21.78*	21.60	21.61	*21.40*	21.27	**21.23**	21.38	**21.49**
Medie	21.83	21.97	22.51	22.44	21.94	21.50	21.70	21.50	21.29	21.21	21.32	21.43

MONTECHIARUGOLO

(F) (120.68 *m* s. m.)

Giorno	G	F	M	A	M	G	L	A	S	O	N	D
2	**115.19**	*115.14*	*115.46*	**115.57**	*115.40*	115.47	115.39	**115.36**	**115.34**	**115.23**	115.13	115.16
5	115.18	115.15	115.61	115.49	115.43	115.48	115.42	**115.36**	115.32	115.22	115.11	115.15
8	115.17	115.19	115.56	115.43	115.44	**115.49**	115.41	115.31	115.29	115.20	*115.08*	115.15
12	115.16	115.19	115.66	115.39	115.44	115.47	115.41	115.30	115.27	115.18	115.16	*115.14*
15	115.16	115.20	**115.75**	115.38	115.43	115.45	115.40	*115.28*	115.25	115.16	**115.22**	*115.14*
18	115.16	115.22	115.74	115.36	115.41	115.42	**115.43**	115.30	115.23	115.14	115.21	*115.14*
22	115.16	115.25	**115.75**	115.33	115.42	115.42	115.41	115.33	115.21	115.12	115.20	115.16
25	115.15	115.31	115.69	*115.32*	115.43	*115.41*	115.40	115.34	*115.18*	115.10	115.18	**115.18**
28	*115.14*	**115.36**	115.61	115.38	**115.46**	*115.41*	*115.36*	115.36	115.21	*115.09*	115.16	115.16
Medie	115.16	115.22	115.65	115.41	115.43	115.45	115.40	115.33	115.26	115.16	115.16	115.15

MONTECCHIO

(F) (97.20 *m* s. m.)

Giorno	G	F	M	A	M	G	L	A	S	O	N	D
2	**91.72**	*91.64*	*91.79*	**92.87**	92.86	**92.64**	**91.81**	**91.41**	**91.18**	*91.16*	*91.43*	*91.61*
5	91.65	*91.64*	92.13	92.83	92.87	92.50	91.74	91.36	91.17	91.17	91.44	91.62
8	91.66	*91.64*	92.23	92.77	92.84	92.37	91.65	91.31	91.16	91.17	91.45	*91.61*
12	91.67	91.68	92.47	*92.70*	92.80	92.27	91.56	91.32	91.23	91.22	**91.66**	*91.61*
15	91.64	91.69	92.79	92.71	*92.74*	92.09	91.46	91.32	91.22	91.26	91.62	91.62
18	91.65	91.72	92.94	92.71	92.86	91.99	91.40	91.33	91.22	91.29	91.62	91.63
22	91.64	91.73	**93.00**	92.84	92.85	91.89	91.39	91.25	91.19	91.28	91.60	**91.67**
25	*91.61*	91.77	92.99	92.84	**92.92**	*91.83*	*91.32*	91.23	91.17	91.32	91.61	91.66
28	91.62	**91.87**	92.97	92.79	92.76	91.86	91.62	*91.21*	*91.14*	**92.37**	91.59	91.64
Medie	91.65	91.71	92.58	92.78	92.83	92.16	91.55	91.30	91.19	91.25	91.56	91.56

S. ILARIO D'ENZA

(F) (52.50 *m* s. m.)

Giorno	G	F	M	A	M	G	L	A	S	O	N	D
2	*46.31*	*47.66*	*48.51*	**49.46**	**49.11**	**47.91**	46.61	»	»	»	*45.66*	*46.36*
5	46.51	*47.66*	*48.51*	**49.46**	**49.11**	47.86	46.31	»	»	»	*45.66*	46.46
8	46.81	47.71	48.56	49.41	**49.11**	47.61	46.21	»	»	»	*45.66*	46.51
12	47.21	47.81	49.01	49.41	48.81	47.51	45.91	»	»	»	45.76	46.66
15	47.46	47.81	49.16	49.26	48.66	47.31	45.86	»	»	»	45.81	46.71
18	47.56	47.86	49.16	49.26	48.66	47.11	45.71	»	»	»	45.96	46.81
22	47.51	48.11	49.21	*49.16*	48.56	47.06	*45.66*	»	»	»	46.11	46.86
25	47.56	**48.21**	49.21	*49.16*	*48.51*	47.06	*45.66*	»	»	»	46.26	47.01
28	**47.61**	**48.21**	**49.41**	*49.16*	48.56	*46.96*	*45.66*	»	»	»	**46.31**	**47.06**
Medie	47.17	47.89	48.97	49.30	48.79	47.38	45.95	[47.04]	[46.92]	[47.92]	45.90	46.72

BRESCELLO

(F) (24.00 *m* s. m.)

Giorno	G	F	M	A	M	G	L	A	S	O	N	D
2	*21.90*	*22.00*	*22.66*	**22.70**	**21.46**	21.33	**21.99**	21.68	21.26	21.47	21.75	21.56
5	21.89	22.08	22.70	22.59	21.37	*21.27*	21.92	21.70	21.28	21.38	21.69	*21.51*
8	21.92	22.15	22.73	22.38	21.31	21.36	21.89	**21.72**	*21.23*	21.37	21.66	21.61
12	21.94	22.24	22.76	22.35	21.32	21.50	21.87	21.70	21.43	21.35	21.63	21.53
15	22.08	22.21	22.78	22.30	*21.29*	21.93	21.84	21.68	21.63	21.33	**21.76**	*21.51*
18	**22.38**	22.17	22.80	22.13	21.31	**22.18**	21.82	21.60	**21.74**	21.32	21.74	21.65
22	22.31	22.24	22.83	21.94	21.30	22.11	21.68	21.51	21.67	*21.30*	21.68	**21.68**
25	22.23	22.47	**22.88**	21.86	21.33	22.09	21.66	21.28	21.58	21.57	21.62	21.64
28	22.15	**22.64**	22.73	*21.66*	21.35	22.03	*21.65*	*21.20*	21.57	**21.77**	*21.55*	21.56
Medie	22.09	22.24	22.76	22.21	21.34	21.76	21.81	21.56	21.49	21.43	21.68	21.58

VILLA CADE'

(F) (43.60 *m* s. m.)

Giorno	G	F	M	A	M	G	L	A	S	O	N	D
2	*37.60*	*37.70*	*37.92*	**39.08**	**38.69**	**37.84**	**37.07**	35.86	35.96	*36.42*	*36.70*	*37.01*
5	*37.60*	37.72	38.10	39.05	38.56	37.72	36.77	35.97	*35.92*	36.44	36.72	37.03
8	*37.69*	37.72	38.18	39.05	38.55	37.57	36.59	**36.12**	35.99	36.47	36.75	37.07
12	37.63	37.73	38.37	39.05	38.52	37.51	36.46	**36.12**	36.05	36.49	36.82	37.10
15	37.65	37.75	38.62	39.01	38.42	37.49	36.24	35.98	36.22	36.52	36.87	37.12
18	37.65	37.75	38.82	38.99	38.34	*37.17*	36.12	35.86	36.32	36.54	36.89	37.13
22	37.66	37.79	38.86	38.93	38.29	37.22	35.87	35.72	**36.37**	36.58	36.94	37.17
25	37.66	37.82	38.97	38.85	38.18	37.27	*35.70*	*35.62*	**36.37**	36.59	36.95	37.19
28	**37.67**	**37.86**	**39.10**	*38.75*	*38.05*	37.27	35.79	35.70	**36.37**	**36.64**	**36.98**	**37.21**
Medie	37.64	37.76	38.55	38.97	38.40	37.45	36.29	35.88	36.17	36.52	36.85	37.11

PIEVE ROSSA - BAGNOLO

(F) (31.80 *m* s. m.)

Giorno	G	F	M	A	M	G	L	A	S	O	N	D
2	*29.75*	*29.90*	30.45	**30.00**	*29.65*	29.95	29.75	**30.05**	**29.75**	29.23	*29.25*	*29.65*
5	*29.75*	29.95	30.35	29.95	29.70	29.92	*29.65*	29.95	29.70	29.20	29.35	29.72
8	29.80	*29.90*	30.38	29.95	29.75	29.95	29.69	**30.05**	29.65	**29.45**	29.40	29.75
12	**29.85**	29.95	**30.65**	29.90	*29.65*	**30.25**	29.95	29.80	29.61	29.10	**29.75**	29.70
15	**29.85**	30.03	30.25	29.90	29.85	29.95	29.78	29.60	29.55	*29.00*	29.70	*29.65*
18	**29.85**	30.10	30.25	29.90	29.95	30.15	29.68	*29.45*	29.48	29.10	29.60	29.85
22	29.83	30.23	30.20	29.85	29.95	*29.90*	29.75	29.50	29.42	29.10	**29.75**	29.90
25	29.80	30.35	*30.15*	*29.80*	**30.00**	*29.90*	29.80	29.50	29.35	29.10	29.65	29.90
28	29.79	**30.50**	*30.15*	*29.80*	29.98	*29.90*	**30.05**	29.55	*29.30*	29.05	29.50	**30.05**
Medie	29.81	30.10	30.31	29.89	29.83	29.99	29.79	29.72	29.53	29.15	29.55	29.80

NOVELLARA

(F) (21.30 *m* s. m.)

Giorno	G	F	M	A	M	G	L	A	S	O	N	D
2	**20.45**	*19.25*	20.20	*19.35*	19.75	*19.65*	20.35	19.85	19.39	19.00	*19.25*	**19.65**
5	20.25	*19.25*	20.25	19.65	19.70	19.80	20.25	**20.05**	**19.45**	19.05	19.35	19.55
8	20.25	19.65	20.15	20.05	*19.60*	20.20	20.10	19.95	19.30	*18.95*	19.45	19.45
12	*20.15*	20.15	*20.13*	20.05	19.80	**20.35**	20.05	19.90	19.25	19.15	**19.65**	*19.25*
15	*20.15*	19.95	20.25	20.00	19.80	20.25	*19.95*	19.75	19.20	19.05	**19.65**	*19.25*
18	**20.45**	19.65	20.15	20.00	19.75	19.95	*19.95*	19.78	19.15	*18.95*	19.55	19.45
22	20.40	**20.20**	**20.40**	20.10	19.75	20.05	20.05	19.69	19.01	19.05	19.50	19.60
25	20.20	20.15	20.25	**20.15**	**20.00**	20.00	*19.95*	*19.59*	*18.95*	19.20	19.45	19.55
28	*20.15*	20.07	20.15	20.05	19.90	20.00	20.00	*19.59*	*18.95*	**19.25**	19.45	19.55
Medie	20.27	19.81	20.21	19.93	19.78	20.03	20.07	19.79	19.18	19.07	19.48	19.48

SUZZARA

(F) (17.40 *m* s. m.)

Giorno	G	F	M	A	M	G	L	A	S	O	N	D
2	*15.99*	16.12	**17.25**	**16.58**	**16.28**	16.02	*16.00*	»	»	»	»	16.42
5	16.10	*16.11*	17.18	16.55	16.22	**16.10**	*16.00*	»	»	»	»	16.33
8	16.18	16.20	17.05	16.50	16.10	**16.15**	*16.00*	»	»	»	»	16.25
12	**16.20**	16.15	17.17	16.45	16.10	**16.00**	*16.00*	»	»	»	»	*16.15*
15	**16.20**	16.14	17.09	16.42	16.08	*15.98*	*16.00*	»	»	»	»	16.47
18	16.19	16.16	16.80	16.40	16.06	*15.98*	*16.00*	»	»	»	»	**16.50**
22	16.13	16.20	*16.00*	16.37	16.05	*15.98*	*16.00*	»	»	»	»	**16.50**
25	16.09	16.45	16.40	16.32	16.05	16.00	*16.00*	»	»	»	»	16.42
28	16.03	**17.00**	16.60	*16.30*	*16.02*	16.00	**16.12**	»	»	»	»	16.35
Medie	16.12	16.28	16.84	16.43	16.11	16.02	1601	[15.30]	[15.16]	[15.36]	[15.52]	16.38

RUBIERA

(F) (49.80 *m* s. m.)

Giorno	G	F	M	A	M	G	L	A	S	O	N	D
2	*48.38*	*48.79*	49.38	49.00	48.92	**48.81**	48.25	48.23	47.98	**47.74**	48.30	48.57
5	48.41	48.80	49.27	**49.02**	48.87	48.70	48.00	**48.52**	47.90	47.61	48.24	48.60
8	48.54	49.01	49.27	49.00	**48.98**	48.64	48.05	48.44	47.84	47.64	*48.14*	48.58
12	48.62	49.03	**49.42**	49.01	48.94	48.48	48.08	48.30	47.99	47.63	**48.86**	*48.53*
15	48.55	48.88	49.24	49.01	48.85	48.34	47.94	48.22	**48.17**	47.60	48.73	48.55
18	48.59	48.97	49.16	48.96	48.85	48.35	48.02	48.16	47.97	*47.54*	48.63	48.65
22	48.60	48.96	49.14	48.96	48.84	*48.31*	47.63	48.07	47.87	47.66	48.61	48.94
25	48.54	49.34	49.10	48.96	48.84	48.50	*47.53*	48.00	47.81	47.70	48.49	**48.97**
28	**48.62**	**49.37**	*49.08*	*48.92*	*48.79*	48.38	**48.27**	*47.98*	*47.77*	47.66	48.38	**48.97**
Medie	48.54	49.02	49.23	48.98	48.88	48.50	47.97	48.21	47.92	47.64	48.49	48.71

CORREGGIO

(F) (31.90 *m* s. m.)

Giorno	G	F	M	A	M	G	L	A	S	O	N	D
2	30.05	*30.30*	30.66	**30.41**	*30.00*	**30.53**	30.10	**30.57**	**30.20**	29.35	29.50	30.15
5	*30.03*	30.32	30.70	30.40	30.02	30.50	30.05	30.30	30.05	29.40	*29.45*	30.25
8	**30.33**	30.35	30.70	30.35	30.05	30.43	*30.00*	30.20	29.70	**29.55**	29.70	30.20
12	30.25	30.37	**30.78**	30.33	30.03	30.40	30.10	30.05	29.65	29.53	29.85	*30.13*
15	30.23	30.35	30.70	30.30	30.15	30.35	**30.23**	29.95	29.50	29.50	30.00	30.20
18	30.20	30.35	30.50	30.25	30.40	30.33	30.15	29.95	*29.20*	29.30	**30.15**	30.30
22	30.20	30.40	30.53	30.23	**30.50**	30.30	30.00	29.92	*29.20*	29.20	30.10	**30.50**
25	30.15	30.60	30.50	*30.20*	30.35	30.23	30.10	29.90	29.25	29.10	30.00	30.35
28	30.09	**30.65**	*30.47*	*30.20*	30.13	*30.15*	30.20	*29.80*	29.30	*28.95*	29.95	30.32
Medie	30.17	30.41	30.62	30.30	30.18	30.36	30.10	30.07	29.56	29.32	29.86	30.27

ROLO

(F) (18.70 *m* s. m.)

Giorno	G	F	M	A	M	G	L	A	S	O	N	D
2	15.92	*16.03*	**17.24**	**16.77**	16.29	**16.73**	**16.80**	16.29	**15.44**	**14.89**	15.09	15.62
5	*15.86*	16.19	17.23	16.74	*16.24*	16.72	16.39	**16.34**	15.41	14.86	15.06	15.60
8	16.01	16.49	17.19	16.68	16.40	*16.60*	*16.28*	16.14	15.36	14.84	15.04	15.49
12	**16.08**	16.46	**17.24**	16.65	16.36	16.72	16.33	16.12	15.35	14.81	15.02	*15.48*
15	16.02	16.44	17.22	16.62	16.37	16.66	16.59	16.09	15.23	14.79	15.03	15.56
18	15.99	16.41	17.19	16.59	16.39	16.68	16.57	16.04	15.21	14.78	15.02	15.53
22	15.99	16.36	16.84	16.57	16.79	**16.73**	16.56	15.99	15.14	14.76	15.02	15.59
25	15.98	17.06	16.79	16.56	16.77	16.72	16.69	*15.49*	15.13	*14.72*	*14.99*	15.71
28	15.96	**17.48**	*16.49*	*16.51*	**16.82**	16.70	16.63	*15.49*	*15.09*	14.76	**15.44**	**15.96**
Medie	15.98	16.55	17.05	16.63	16.49	16.70	16.54	16.00	15.26	14.80	15.08	15.62

S. BENEDETTO PO

(F) (17.50 *m* s. m.)

Giorno	G	F	M	A	M	G	L	A	S	O	N	D
2	*12.91*	13.02	13.72	**13.66**	**13.11**	12.85	13.05	13.02	12.51	**12.45**	12.43	12.78
5	12.94	*13.01*	13.72	13.65	13.05	12.83	13.06	13.04	12.50	12.44	12.41	12.77
8	13.00	13.06	13.82	13.61	12.99	*12.81*	13.07	**13.06**	12.45	12.41	*12.37*	12.70
12	13.07	13.03	13.92	13.54	12.95	*12.81*	13.08	12.98	**12.59**	12.38	**12.63**	12.57
15	13.07	13.03	**13.98**	13.50	12.92	12.83	13.09	12.91	12.58	12.36	12.62	*12.59*
18	**13.09**	13.03	13.92	13.43	12.91	12.86	13.09	12.83	12.56	12.34	12.58	12.69
22	13.08	13.07	13.82	13.35	12.90	12.92	13.05	12.73	12.52	12.34	12.53	**12.83**
25	13.05	13.28	13.76	13.27	*12.89*	12.97	*13.03*	12.65	12.50	*12.33*	12.50	12.77
28	13.01	**13.59**	*13.71*	*13.19*	*12.89*	**13.02**	**13.10**	*12.57*	*12.47*	*12.33*	12.47	12.71
Medie	13.02	13.12	13.82	13.47	12.96	12.88	13.07	12.87	12.52	12.38	12.50	12.71

Tabella I. — Osservazioni freatimetriche in determinati giorni del mese.

Anno 1955

FORMIGINE

(F) (79.50 *m* s. m.)

Giorno	G	F	M	A	M	G	L	A	S	O	N	D
2	**55.11**	*55.09*	*55.20*	56.06	*56.08*	56.16	**55.81**	55.48	**55.62**	**55.08**	**54.85**	*54.78*
5	55.10	55.12	55.21	*56.04*	56.09	**56.17**	55.76	55.47	55.61	55.01	54.83	**54.82**
8	55.09	55.14	55.22	*56.04*	*56.08*	56.14	55.70	*55.46*	55.56	54.97	54.81	54.80
12	*55.08*	55.14	55.26	56.05	56.09	56.11	55.65	55.48	55.50	54.96	54.80	54.81
15	*55.08*	55.16	55.32	56.05	56.09	56.06	55.58	55.50	55.44	54.95	54.79	54.81
18	55.09	55.17	55.40	**56.07**	56.09	56.03	55.55	55.52	55.38	54.94	*54.77*	**54.82**
22	**55.11**	55.18	55.48	**56.07**	56.09	55.98	55.52	55.55	55.29	54.92	54.78	54.81
25	55.10	55.19	55.57	56.06	56.09	55.92	55.51	55.58	55.23	54.89	54.82	54.80
28	55.09	**55.20**	**55.66**	**56.07**	**56.16**	*55.87*	*55.50*	**55.60**	*55.17*	*54.88*	54.83	54.79
Medie	55.09	55.15	55.37	56.06	56.10	56.05	55.62	55.52	55.42	54.96	54.81	54.80

MODENA

(F) (35.30 *m* s. m.)

Giorno	G	F	M	A	M	G	L	A	S	O	N	D
2	*35.38*	*35.38*	*35.48*	**35.49**	35.32	**35.27**	35.20	35.17	**34.97**	**34.86**	*34.92*	*35.16*
5	*35.38*	*35.38*	*35.48*	35.48	35.33	35.25	35.18	**35.22**	34.96	34.83	35.07	35.17
8	35.40	*35.38*	**35.49**	35.48	35.34	35.23	35.21	35.21	34.93	34.82	35.22	35.17
12	35.42	*35.38*	**35.49**	35.48	**35.36**	35.21	**35.23**	35.12	34.92	34.81	35.32	35.17
15	**35.44**	35.40	*35.48*	35.42	**35.36**	35.20	35.19	35.08	34.92	34.81	**35.37**	35.17
18	**35.44**	35.40	*35.48*	35.38	35.34	35.18	35.19	35.07	34.90	*34.79*	35.33	35.17
22	35.42	35.40	*35.48*	35.35	35.32	*35.16*	35.14	35.04	34.88	34.80	35.29	35.27
25	35.42	35.45	**35.49**	35.33	35.30	*35.16*	*35.10*	35.03	*34.86*	34.80	35.27	**35.32**
28	35.39	**35.47**	*35.48*	*35.32*	*35.29*	35.19	35.17	*35.00*	*34.86*	34.80	35.22	35.30
Medie	35.41	35.40	35.48	35.41	35.33	35.21	35.18	35.10	34.91	34.81	35.22	35.21

CONCORDIA

(F) (22.18 *m* s. m.)

Giorno	G	F	M	A	M	G	L	A	S	O	N	D
2	*16.81*	*16.91*	*17.18*	**17.86**	**17.41**	**16.98**	16.68	16.65	**16.64**	**16.64**	*16.63*	*16.62*
5	16.84	16.95	17.23	17.83	17.34	16.93	*16.63*	**16.68**	16.62	16.62	16.71	16.71
8	16.86	16.98	17.28	17.78	17.32	16.92	16.66	16.67	16.60	*16.58*	16.80	16.80
12	**16.88**	16.99	17.40	17.73	17.31	16.90	**16.73**	*16.64*	*16.59*	16.60	16.88	16.88
15	16.85	17.04	17.54	17.68	17.26	16.88	16.70	16.66	16.60	16.60	16.93	16.93
18	16.86	17.08	17.63	17.63	17.21	16.86	16.68	**16.68**	16.62	16.62	17.03	17.03
22	**16.88**	17.13	17.78	17.60	17.15	16.84	16.70	16.66	16.63	16.63	**17.06**	17.02
25	16.87	17.18	17.82	17.54	17.10	16.82	16.72	16.65	16.63	16.62	17.02	**17.08**
28	16.84	**17.20**	**17.87**	*17.48*	*17.07*	*16.80*	16.66	16.67	16.62	16.63	17.04	17.06
Medie	16.85	17.05	17.53	17.68	17.24	16.88	16.68	16.66	16.62	16.62	16.90	16.90

POGGIO RUSCO

(F) (12.40 *m* s. m.)

Giorno	G	F	M	A	M	G	L	A	S	O	N	D
2	*11.63*	12.08	**12.03**	**11.68**	**10.93**	**10.54**	**9.93**	*9.88*	10.03	10.18	10.38	10.93
5	11.78	*11.98*	12.00	11.58	10.88	10.49	9.58	**10.48**	10.03	10.16	*10.28*	**11.08**
8	11.78	12.06	12.02	11.48	10.86	10.48	8.88	10.28	*10.01*	10.14	10.38	*10.88*
12	11.91	12.01	11.98	11.43	10.88	10.48	8.58	10.21	**10.38**	10.12	**10.88**	11.08
15	11.98	12.08	11.95	11.23	10.88	10.41	8.53	10.13	10.23	*10.09*	10.43	*10.88*
18	12.00	12.11	*11.88*	11.18	**10.81**	10.38	8.38	10.08	10.28	10.14	10.66	**11.23**
22	**12.08**	12.09	11.91	11.13	10.78	10.18	8.28	10.02	10.28	10.13	10.68	11.18
25	12.03	12.13	*11.88*	11.08	10.68	10.08	*8.23*	10.08	10.23	10.16	10.66	11.13
28	11.98	**12.18**	*11.88*	*11.03*	*10.60*	*9.88*	9.48	10.04	10.21	**10.18**	10.58	11.10
Medie	11.91	12.08	11.95	11.31	**10.81**	10.32	8.87	10.13	10.19	10.14	10.55	11.05

S. FELICE SUL PANARO

(F) (14.50 *m* s. m.)

Giorno	G	F	M	A	M	G	L	A	S	O	N	D
2	11.11	11.11	**12.89**	**12.58**	**12.15**	**11.83**	**11.44**	11.14	10.99	10.94	**11.09**	**11.12**
5	11.12	*11.10*	12.86	**12.58**	12.10	11.81	11.41	11.21	10.97	*10.66*	*11.04*	11.11
8	*11.05*	11.15	12.70	**12.58**	12.04	11.75	11.38	**11.24**	10.97	10.94	11.08	11.10
12	11.14	11.26	12.75	12.55	12.04	11.73	11.34	11.19	11.14	10.91	*11.04*	11.08
15	**11.15**	**11.27**	12.77	12.41	11.99	11.65	11.29	11.20	11.13	10.89	**11.09**	11.08
18	11.16	11.20	12.78	12.34	11.97	11.63	11.24	11.17	**11.15**	10.84	11.06	*11.07*
22	**11.17**	11.15	12.79	12.29	11.94	11.56	11.24	11.14	11.04	10.89	11.08	11.10
25	11.10	11.17	*12.60*	12.24	11.92	11.49	*11.22*	11.05	*10.89*	10.87	11.07	11.09
28	11.06	11.20	*12.60*	*12.19*	*11.89*	*11.44*	11.26	*11.01*	10.92	**11.04**	11.07	11.10
Medie	11.12	11.18	12.75	12.42	12.00	11.57	11.31	11.15	11.02	10.89	11.07	11.09

SERMIDE

(F) (11.50 *m* s. m.)

Giorno	G	F	M	A	M	G	L	A	S	O	N	D
2	*9.13*	*9.13*	*9.63*	**10.13**	**8.88**	*8.56*	**8.98**	**8.63**	8.56	8.56	8.56	**8.56**
5	*9.13*	9.18	**10.06**	10.06	8.83	*8.56*	8.88	*8.56*	8.56	8.56	8.56	8.50
8	9.18	9.18	10.16	10.08	8.68	*8.56*	8.83	*8.56*	8.56	8.56	8.56	8.49
12	9.46	9.43	10.22	9.80	*8.56*	*8.56*	*8.56*	*8.56*	8.56	8.56	8.56	8.46
15	**9.48**	9.33	**10.33**	9.68	*8.56*	**8.88**	8.63	*8.56*	8.56	8.56	8.56	*8.43*
18	**9.48**	9.29	10.28	9.53	*8.56*	8.83	*8.56*	*8.56*	8.56	8.56	8.56	*8.43*
22	9.38	9.38	10.13	9.33	*8.56*	*8.56*	*8.56*	*8.56*	8.56	8.56	8.56	*8.43*
25	9.38	**9.41**	10.13	9.23	*8.56*	8.78	*8.56*	*8.56*	8.56	8.56	8.56	*8.43*
28	9.38	9.38	10.13	*9.08*	*8.56*	8.63	*8.56*	*8.56*	8.56	8.56	8.56	*8.43*
Medie	9.33	9.30	10.12	9.66	8.64	8.66	8.68	8.57	8.56	8.56	8.56	8.46

SALICETO SUL PANARO

(F) (34.20 *m* s. m.)

Giorno	G	F	M	A	M	G	L	A	S	O	N	D
2	31.22	*31.41*	*32.49*	32.96	32.42	**32.15**	**31.52**	**30.97**	30.37	*30.42*	*30.62*	*31.14*
5	31.17	31.42	32.67	32.93	**32.45**	32.09	31.37	30.89	*30.12*	30.44	30.68	31.19
8	31.10	31.47	32.87	32.86	32.42	32.02	31.19	30.84	30.14	30.47	30.73	31.27
12	31.07	31.55	**33.22**	32.79	32.37	31.94	*31.12*	30.75	30.17	30.44	30.80	31.37
15	*31.05*	31.57	33.17	32.82	32.33	31.87	31.17	30.66	30.22	30.47	30.87	31.44
18	31.27	31.61	33.08	32.77	32.32	31.80	31.22	30.59	30.29	30.52	30.94	31.48
22	31.32	31.65	33.09	32.74	32.29	31.72	31.27	30.52	30.37	30.50	31.02	31.55
25	31.38	31.92	33.07	32.65	32.25	31.72	31.20	30.47	30.36	30.55	31.06	31.57
28	**31.44**	**32.22**	33.05	*32.50*	*32.22*	*31.70*	*31.12*	*30.44*	**30.42**	**30.57**	**31.12**	**31.60**
Medie	31.22	31.65	32.97	32.78	32.34	31.89	31.24	30.68	30.27	30.49	30.87	31.40

S. LORENZO DELLA PIOPPA

(F) (25.00 *m* s. m.)

Giorno	G	F	M	A	M	G	L	A	S	O	N	D
2	*21.91*	21.99	*22.81*	24.01	**23.23**	**22.51**	22.02	21.98	21.53	**21.41**	*21.36*	*21.51*
5	21.96	21.96	23.11	**24.06**	23.13	22.48	22.06	**22.33**	21.51	21.23	21.41	21.56
8	**22.01**	*21.91*	23.66	23.93	23.11	22.46	**22.11**	21.91	21.53	21.26	*21.36*	21.53
12	21.96	22.01	23.76	23.96	23.06	22.40	22.06	21.76	**21.56**	21.31	21.46	21.52
15	**22.01**	21.96	24.06	23.91	23.03	22.36	22.01	21.81	21.43	21.33	21.41	21.55
18	*21.91*	21.96	**24.16**	23.91	23.01	22.28	*21.94*	21.66	*21.41*	21.28	21.43	21.56
22	21.96	22.06	24.06	23.66	22.91	22.26	22.01	21.61	21.46	*21.21*	**21.51**	21.54
25	*21.91*	**22.11**	24.11	23.56	22.86	22.21	21.96	21.58	21.51	21.28	21.46	21.53
28	**22.01**	**22.11**	23.96	*23.31*	*22.75*	*22.15*	22.01	*21.56*	21.43	21.26	**21.51**	**21.59**
Medie	21.96	22.01	23.74	23.81	23.01	22.35	22.02	21.80	21.49	21.29	21.43	21.54

FINALE EMILIA

(F) (16.20 *m* s. m.)

Giorno	G	F	M	A	M	G	L	A	S	O	N	D
2	**14.00**	**13.96**	13.95	*13.95*	*13.80*	*13.85*	*13.95*	*13.90*	**14.05**	*14.05*	**14.00**	13.98
5	**14.00**	**13.96**	*13.94*	*13.95*	*13.80*	*13.85*	13.96	13.95	14.02	14.10	**14.00**	14.00
8	**14.00**	**13.96**	**13.96**	*13.95*	*13.80*	*13.85*	**14.00**	13.98	14.00	14.08	**14.00**	13.98
12	**14.00**	*13.82*	**13.96**	**13.98**	13.90	13.90	13.98	**14.00**	14.00	*14.05*	*13.95*	14.02
15	13.95	*13.82*	13.95	**13.98**	13.90	13.90	*13.95*	13.96	14.02	14.07	13.97	14.05
18	*13.94*	**13.96**	13.95	**13.98**	**14.00**	13.90	**14.00**	13.97	*13.96*	14.10	13.97	14.10
22	*13.94*	**13.96**	**13.96**	**13.98**	**14.00**	13.90	**14.00**	13.95	13.98	14.15	13.96	*13.96*
25	*13.94*	**13.96**	**13.96**	13.96	**14.00**	**13.95**	13.96	13.95	14.00	**14.20**	13.96	13.98
28	*13.94*	**13.96**	**13.96**	13.96	**14.00**	**13.95**	*13.95*	13.95	14.03	14.12	13.96	**14.20**
Medie	13.97	13.93	13.95	13.97	13.91	13.89	13.97	13.96	14.01	14.10	13.97	14.03

S. MARTINO IN SPINO

(F) (9.30 *m* s. m.)

Giorno	G	F	M	A	M	G	L	A	S	O	N	D
2	*7.43*	*7.92*	*8.44*	**8.84**	**8.22**	**7.71**	7.35	*7.51*	**7.50**	7.11	*7.32*	*7.91*
5	7.47	7.97	8.52	8.80	8.11	7.64	7.32	7.56	7.42	7.08	7.35	7.94
8	7.52	8.02	8.57	8.76	8.03	7.62	7.26	7.59	7.33	7.05	7.43	7.98
12	7.58	8.06	8.60	8.72	7.99	7.57	7.19	7.74	7.30	*7.02*	7.48	8.04
15	7.64	8.09	8.64	8.66	7.94	7.54	7.08	**7.78**	7.28	7.07	7.54	8.12
18	7.70	8.13	8.66	8.57	7.89	**7.50**	*7.05*	7.73	7.24	7.12	7.70	8.19
22	7.75	8.17	8.70	8.50	7.85	7.46	7.17	7.67	7.21	7.17	7.76	8.27
25	7.82	8.28	8.73	8.42	7.81	7.42	7.32	7.58	7.19	7.23	7.83	8.35
28	**7.87**	**8.35**	**8.77**	*8.33*	*7.75*	*7.37*	**7.47**	*7.51*	*7.14*	**7.29**	**7.87**	**8.44**
Medie	7.64	8.11	8.63	8.62	7.95	7.54	7.25	7.63	7.29	7.13	7.59	8.14

Giorno	G	F	M	A	M	G	L	A	S	O	N	D
2												
5												
8												
12												
15												
18												
22												
25												
28												
Medie												

Tabella II. - Valori medi mensili ed annui dei livelli freatici. *Anno 1955*

BACINO E STAZIONE	Quota del terreno	Gennaio	Febbraio	Marzo	Aprile	Maggio	Giugno	Luglio	Agosto	Settembre	Ottobre	Novembre	Dicembre	ANNO
Fra ADIGE e MINCIO														
Ostiglia	14.00	10.69	10.80	**11.29**	10.96	10.39	10.53	10.38	10.24	10.31	*10.11*	10.32	10.32	10.53
Fra MINCIO e OGLIO														
Levata	21.30	19.43	19.56	**19.99**	19.52	19.37	19.36	19.48	*19.35*	19.68	19.39	19.79	19.70	19.55
Foresto	61.50	*59.49*	59.61	59.64	59.94	60.60	**60.79**	60.53	60.33	60.31	59.78	59.57	59.59	60.01
Ceresara	43.60	[**41.80**]	[41.77]	41.74	41.47	41.35	*41.30*	41.36	41.44	41.64	41.51	41.60	41.77	[41.56]
Castiglione Stiviere	104.30	**100.22**	100.17	99.98	99.42	99.44	*99.25*	99.34	99.69	99.92	99.62	99.90	99.93	99.74
Acquafredda	52.80	51.24	51.26	**51.34**	51.02	51.02	51.00	51.10	51.14	51.10	50.80	*50.53*	50.57	51.01
Asola	42.50	*40.83*	*40.83*	41.02	40.84	40.93	40.94	**41.10**	40.92	40.98	*40.83*	40.93	40.90	40.92
Ghedi	84.50	81.76	81.75	**81.92**	81.81	81.58	81.55	81.51	*81.44*	81.80	81.82	81.89	81.77	81.72
Ostiano	42.20	36.70	36.70	**36.82**	36.78	36.72	36.69	36.68	36.70	36.68	36.67	*36.63*	36.69	36.71
Verolanuova	59.05	53.91	54.01	**54.66**	54.40	*53.62*	53.98	54.13	54.21	54.60	54.48	53.85	53.87	54.14
Dello	83.80	80.98	*80.91*	81.08	81.30	81.24	81.31	81.38	**81.44**	81.27	81.10	81.08	80.94	81.17
Chiari	146.70	125.60	125.64	125.43	*124.77*	125.61	126.47	128.09	**129.24**	129.57	128.76	127.06	126.24	126.87
Orzinuovi	86.20	81.68	*81.62*	81.71	81.70	81.71	81.70	81.80	81.92	**82.11**	82.10	82.08	81.90	81.84
Fra OGLIO e ADDA														
Viadana	22.25	20.14	20.37	**21.36**	21.11	20.58	20.18	19.90	19.63	19.52	*19.32*	19.36	19.83	20.11
Cividale di Rivarolo	26.32	*20.53*	20.65	20.88	20.84	20.89	20.91	20.92	20.94	**20.96**	20.71	20.63	20.71	20.80
Calvatone	29.00	26.25	*26.24*	26.40	26.42	26.43	26.50	**26.54**	26.51	26.47	26.40	26.33	26.31	26.40
Gussola	26.70	25.05	25.23	**25.84**	25.62	25.18	*24.90*	24.98	25.13	25.11	25.07	25.30	25.24	25.22
Pieve S. Giacomo	38.28	36.97	37.00	**37.42**	36.70	36.97	36.65	36.70	36.57	36.55	*36.21*	36.39	36.74	36.74
Brancere	35.45	32.77	32.67	**33.12**	32.78	32.41	32.18	32.20	32.27	32.19	*32.12*	32.13	32.14	31.41
Soresina	66.10	62.06	62.25	**62.52**	61.79	61.85	62.22	62.35	62.27	62.31	61.67	*61.46*	61.60	62.03
Pizzighettone	43.50	41.25	41.20	41.24	41.05	41.02	41.26	**41.38**	41.34	41.11	*40.78*	40.79	41.05	41.12
Casaletto Sopra	89.00	87.41	87.44	**87.45**	87.15	87.18	*87.12*	87.29	87.25	87.26	87.25	87.23	87.20	87.27
Romano Lombardo	121.20	117.59	117.61	117.79	117.80	117.67	117.85	118.03	**118.21**	118.08	117.82	117.61	*117.38*	117.79
Crema	73.20	68.35	**68.51**	68.02	67.30	67.21	67.88	68.30	67.32	67.18	67.18	*67.12*	67.20	67.63
Verdello	180.30	**164.75**	164.61	164.23	164.04	*163.16*	163.84	164.12	164.67	164.36	163.88	163.29	163.33	164.03
Treviglio	123.70	117.01	117.13	116.89	*116.05*	116.77	117.25	117.60	**117.99**	117.83	117.55	116.80	116.47	117.11
Fra ADDA e TICINO														
Castelnuovo B. d'Adda	45.60	38.59	38.83	**39.34**	38.59	*37.72*	38.21	38.85	38.33	39.00	39.05	38.99	38.92	38.70
Codogno (S. Fiorano)	56.00	48.09	48.14	48.16	48.10	48.11	48.11	**48.17**	48.09	48.07	47.98	47.91	*47.89*	48.09
S. Rocco al Porto	48.30	**44.34**	44.09	44.22	43.96	43.21	43.33	43.57	43.40	43.18	43.05	*42.99*	43.24	43.55
Soltarico	74.00	66.88	66.87	67.09	67.38	*66.68*	67.15	67.50	**67.71**	67.46	67.34	67.20	66.98	67.19
Caviaga	72.00	67.52	67.12	66.59	66.10	*65.99*	67.00	67.83	62.62	**68.63**	68.17	67.80	67.41	67.40
Lodi	78.20	71.30	71.20	70.94	*70.32*	70.87	71.35	71.86	72.22	**72.24**	72.02	71.69	71.47	71.46
Monticelli Pavese	52.80	50.14	50.13	**59.18**	49.82	*49.20*	49.93	49.61	49.22	49.40	49.44	49.54	49.47	49.67
Pieve Porto Morone	55.00	52.70	52.56	**52.87**	52.64	52.11	52.10	52.07	51.86	51.81	51.60	*51.55*	51.60	52.11
S. Angelo Lodigiano	73.90	67.69	67.50	67.33	67.06	68.14	68.51	69.10	**69.50**	68.83	66.70	65.10	*63.83*	67.44
Siziano	92.90	**91.76**	91.68	91.61	*90.99*	91.02	91.17	91.23	91.21	91.24	91.26	91.40	91.67	91.35
Legnano	211.05	**181.45**	181.24	181.10	*181.09*	*181.09*	181.11	*181.09*	181.10	181.12	181.12	181.14	181.14	181.15
Gallarate	241.75	227.74	227.88	**227.91**	227.76	227.44	227.02	226.54	226.12	225.76	225.35	225.03	*224.75*	226.61
Vanzaghello	191.10	**169.06**	168.96	168.73	168.74	168.38	168.11	168.13	168.64	168.86	168.75	168.26	*167.48*	168.51

Tabella II. - Valori medi mensili ed annui dei livelli freatici. *Anno 1955*

BACINO E STAZIONE	Quota del terreno	Gennaio	Febbraio	Marzo	Aprile	Maggio	Giugno	Luglio	Agosto	Settembre	Ottobre	Novembre	Dicembre	ANNO
Fra TICINO e AGOGNA														
Cava Carbonara	79.40	64.89	64.86	64.75	64.48	*64.35*	64.59	65.39	66.05	**66.40**	66.05	65.41	65.04	65.19
Vigevano	103.75	97.92	97.93	97.54	*96.89*	97.31	97.90	98.14	98.50	**98.89**	98.09	97.32	97.30	97.81
Fra AGOGNA e SESIA														
Pieve del Cairo	79.00	**76.65**	76.62	76.50	*76.18*	76.22	76.34	76.57	**76.65**	76.61	76.48	76.57	76.59	76.50
Fra STURA e GRANA-MELLEA														
Chiusani	451.87	440.22	440.29	440.17	440.02	440.26	440.63	440.88	**440.98**	440.84	440.66	440.28	*439.92*	440.43
Maddalene	395.89	389.35	389.35	389.07	*389.06*	389.61	390.05	390.11	390.19	**390.29**	390.02	389.43	389.34	389.66
S. Antonio del Baligio	361.65	361.22	361.17	361.17	361.06	*360.97*	361.07	361.12	361.12	361.15	361.20	**361.23**	361.19	361.14
Fra TANARO e SCRIVIA														
Pozzolo Formigaro	164.65	158.60	**158.89**	158.76	158.56	158.15	157.51	156.03	154.99	*154.66*	154.98	155.13	154.86	156.76
Cassine	127.10	125.79	126.09	**126.19**	125.14	124.10	123.19	122.16	120.91	*120.79*	121.12	122.03	122.90	123.37
Predosa	150.20	148.59	**149.46**	149.42	148.19	146.00	143.72	144.17	143.76	*143.08*	143.19	143.95	144.84	145.70
Castellazzo (Gamalero)	107.00	**105.13**	103.89	104.54	103.41	104.04	104.53	104.79	104.77	104.57	103.47	103.30	*103.16*	104.13
Cascina Presidio	138.45	129.99	130.05	130.28	130.45	**131.60**	130.89	129.80	130.11	129.11	128.83	128.44	*127.52*	129.76
Cascina Boggione (Spinetta)	100.85	95.22	95.33	95.68	**95.88**	95.50	94.98	94.29	93.45	93.24	*93.18*	93.32	93.31	94.45
Cascinagrossa	106.85	102.42	103.04	103.48	**103.54**	103.25	102.76	101.89	101.17	100.67	100.53	100.62	*100.42*	101.99
S. Giuliano Vecchio	111.22	107.39	107.35	**107.40**	107.27	107.21	107.00	106.60	106.18	106.15	106.12	106.10	*106.04*	106.73
Castelceriolo	92.00	87.47	87.57	87.73	87.76	**87.77**	87.56	87.48	87.58	87.62	87.58	87.62	*87.38*	87.59
Fra SCRIVIA e TREBBIA														
Pontecurone	100.40	84.10	85.36	85.88	86.30	**86.33**	85.53	84.80	82.52	81.26	80.66	*80.42*	81.10	83.69
Bressana	65.70	62.54	62.77	**63.19**	62.78	62.41	62.20	62.04	61.87	61.77	*61.66*	61.76	61.85	62.24
Mezzanino	59.50	58.01	58.11	**58.33**	57.84	57.25	57.17	57.12	56.91	56.78	*56.74*	57.03	57.17	57.45
Stradella	75.75	68.64	68.83	**69.87**	69.59	68.91	68.52	68.31	68.13	68.04	68.05	68.02	*67.90*	68.57
Calendasco	52.30	49.50	49.50	**49.88**	49.67	49.13	48.90	48.29	47.48	47.26	*47.18*	47.55	47.90	48.52
Fra TREBBIA e TARO														
S. Giorgio Piacentino	103.20	98.59	98.64	**99.20**	98.72	98.30	97.19	96.16	96.29	*94.26*	94.39	96.45	98.03	97.18
S. Nazzaro	41.50	38.18	38.26	**38.66**	38.04	*37.12*	37.77	37.42	37.24	37.32	37.30	37.40	37.23	37.66
Alseno	71.60	62.73	62.52	63.77	**64.38**	63.95	63.59	63.33	62.96	62.74	62.53	62.25	*62.01*	63.06
Mezzano Chitantolo	40.40	36.30	36.30	36.54	**36.66**	36.25	36.02	36.10	35.95	35.81	35.70	35.74	*35.68*	36.09
Busseto	40.80	38.28	38.95	**39.77**	39.58	38.12	36.66	35.83	*35.74*	35.99	35.77	36.87	37.51	37.42
Zibello	34.00	30.35	30.44	**31.26**	30.81	30.12	29.95	29.87	29.68	29.59	*29.58*	29.65	29.64	30.08
Roccabianca	31.90	28.89	28.98	29.66	**29.74**	29.12	28.66	28.39	28.17	28.10	*28.04*	28.24	28.26	28.69
S. Secondo P.se	36.50	31.84	32.00	**33.20**	32.91	32.31	31.96	32.74	31.54	31.33	31.16	*31.13*	31.17	31.94

Tabella II. - Valori medi mensili ed annui dei livelli freatici. *Anno 1955*

BACINO E STAZIONE	Quota del terreno	Gennaio	Febbraio	Marzo	Aprile	Maggio	Giugno	Luglio	Agosto	Settembre	Ottobre	Novembre	Dicembre	ANNO
Fra TARO ed ENZA														
S. Ruffino	110.70	106.55	106.67	**108.20**	107.98	107.24	105.35	103.72	103.13	102.66	*102.41*	104.73	106.72	105.45
Fraore	55.80	47.58	47.43	48.34	**48.85**	48.53	47.99	47.33	46.71	46.61	46.51	*46.38*	46.84	47.42
S. Quirico	35.15	31.44	32.09	**34.52**	33.19	32.08	31.64	31.32	*30.64*	31.25	31.01	[32.78]	32.00	31.99
Colorno	30.00	28.55	29.03	**29.49**	29.04	28.80	28.05	27.68	27.56	27.30	27.06	*27.03*	27.36	28.08
Mezzano Inferiore	24.70	21.83	21.97	**22.51**	22.44	21.94	21.50	21.70	21.50	21.29	*21.21*	21.32	21.43	21.72
Montechiarugolo	120.68	115.16	115.22	**115.65**	115.41	115.43	115.45	115.40	115.33	115.26	115.16	115.16	*115.15*	115.31
Fra ENZA e SECCHIA														
Montecchio	97.20	91.65	91.71	92.58	**92.78**	92.83	92.16	91.55	91.30	*91.19*	91.25	91.56	91.56	91.84
S. Ilario d'Enza	52.50	47.17	47.89	48.97	**49.30**	48.79	47.38	45.95	[47.04]	[46.92]	[47.92]	*45.90*	46.72	47.50
Brescello	24.00	22.09	22.24	**22.76**	22.21	*21.34*	21.76	21.81	21.56	21.49	21.43	21.68	21.58	21.93
Villa Cadè	43.60	37.64	37.76	38.55	**38.97**	38.40	37.45	36.29	*35.88*	36.17	36.52	36.85	37.11	37.30
Pieve Rossa - Bagnolo	31.80	29.81	30.10	**30.31**	29.89	29.83	29.99	29.79	29.72	29.53	*29.15*	29.55	29.80	29.79
Novellara	21.30	**20.27**	19.81	20.21	19.93	19.78	20.03	20.07	19.79	19.18	*19.07*	19.48	19.48	19.76
Suzzara	17.40	16.12	16.28	**16.84**	16.43	16.11	16.02	16.01	[15.30]	[*15.16*]	[15.36]	[15.52]	16.38	15.96
Rubiera	49.80	48.54	49.02	**49.23**	48.98	48.88	48.50	47.97	48.21	47.92	*47.64*	48.49	48.71	48.51
Correggio	31.90	30.17	30.41	**30.62**	30.30	30.18	30.36	30.10	30.07	29.56	*29.32*	29.86	30.27	30.10
Rolo	18.70	15.98	16.55	**17.05**	16.63	16.49	16.70	16.54	16.00	15.26	*14.80*	15.08	15.62	16.06
S. Benedetto Po	17.50	13.02	13.12	**13.82**	13.47	12.96	12.88	13.07	12.87	12.52	*12.38*	12.50	12.71	12.94
Fra SECCHIA e PANARO														
Formigine	79.50	55.09	55.15	55.37	56.06	**56.10**	56.05	55.62	55.52	55.42	54.96	54.81	*54.80*	55.41
Modena	35.30	35.41	35.40	**35.48**	35.41	35.33	35.21	35.18	35.10	34.91	*34.81*	35.22	35.21	35.22
Concordia	22.18	16.85	17.05	17.53	**17.68**	17.24	16.88	16.68	16.66	*16.62*	*16.62*	16.90	16.90	16.97
Poggio Rusco	12.40	11.91	**12.08**	11.95	11.31	10.81	10.32	*8.87*	10.13	10.19	10.14	10.55	11.05	10.78
S. Felice sul Panaro	14.50	11.12	11.18	**12.75**	12.42	12.00	11.57	11.31	11.15	11.02	*10.89*	11.07	11.09	11.46
Scrmide	11.50	9.33	9.30	**10.12**	9.66	8.64	8.66	8.68	8.57	8.56	8.56	8.56	*8.46*	8.92
Saliceto sul Panaro	34.20	31.22	31.65	**32.97**	32.78	32.34	31.89	31.24	30.68	*30.27*	30.49	30.87	31.40	31.48
S. Lorenzo della Pioppa	25.00	21.96	22.01	23.74	**23.81**	23.01	22.35	22.02	21.80	21.49	*21.29*	21.43	21.54	22.20
Finale Emilia	16.20	13.97	13.93	13.95	13.97	13.91	*13.89*	13.97	13.96	14.01	**14.10**	13.97	14.03	13.97
S. Martino in Spino	9.30	7.64	8.11	**8.63**	8.62	7.95	7.54	7.25	7.63	7.29	*7.13*	7.59	8.14	7.79

Sezione E - TRASPORTO TORBIDO

TERMINOLOGIA

1. — **Portata torbida in una sezione ed in un dato istante: peso del materiale solido in sospensione che attraversa la sezione nell'unità di tempo che comprende quell'istante** (*kg/s*).

2. — **Torbidità specifica in una sezione ed in un dato istante: quoziente fra il valore della portata torbida e quello della portata liquida relativi a quella sezione ed a quell'istante** (kg/m^3).

3. — **Deflusso torbido in una sezione per un dato intervallo di tempo: peso del materiale solido in sospensione che ha attraversato la sezione nell'intervallo** (*tonn*).

4. — **Portata torbida media in una sezione e per un dato intervallo di tempo: quoziente fra il deflusso torbido relativo all'intervallo ed il numero di secondi di questo** (*kg/s*).

5. — **Deflusso torbido unitario in una sezione e per un dato intervallo di tempo: quoziente fra il valore del deflusso torbido relativo a quell'intervallo e l'area del bacino imbrifero sotteso dalla sezione** ($tonn/km^2$).

Nell'anno non sono stati effettuati rilievi sistematici sul trasporto solido in sospensione.

Sezione F - Indagini, studi idrologici ed eventi di carattere eccezionale

Nel capitolo sono illustrate le caratteristiche idrologiche dell'anno e riportati studi ed indagini su eventi di eccezione condotti allo scopo di conseguire una sempre più approfondita conoscenza del regime idrologico del bacino del Po.

Notizie idrologiche dell'anno 1955

Nell'anno 1955 le temperature medie annue sono risultate, nel maggior numero delle stazioni di osservazione, modestamente superiori alla media del precedente periodo.

La distribuzione degli scostamenti da questa, positivi o negativi, non appare con caratteri ben definiti. Si pone solo in evidenza una relativa maggiore densità degli scostamenti positivi nelle zone di pianura del Compartimento.

Nella distribuzione mensile le temperature si manifestano generalmente superiori alla media del precedente periodo nei mesi di gennaio, febbraio, aprile e dicembre, con i valori maggiori localizzati nel gennaio.

All'opposto le medie mensili inferiori alle rispettive normali si presentano, per il maggior numero delle stazioni, nei mesi di marzo, giugno ed agosto.

Nei confronti dell'andamento stagionale delle temperature si osserva che le corrispondenti medie dell'inverno sono state notevolmente superiori alle normali, e ciò in ragione precipua del comportamento del dicembre 1954 (vedasi Annali 1954 - Parte Prima). Le medie della primavera, dell'estate e dell'autunno sono risultate nel complesso inferiori al valore normale. Tra gli scostamenti spicca quello della primavera, per l'influenza del marzo, mentre per l'estate e per l'autunno si hanno scostamenti negativi i quali assumono particolare prevalenza solo nel mese di agosto.

Per quanto concerne i massimi assoluti risulta che sono stati quasi ovunque superiori ai 30° — fatta eccezione per i posti di rilievo ubicati alle quote più elevate — con punte, abbastanza numerose, superiori ai 35°.

I minimi infine in tutte le stazioni sono stati inferiori agli zero gradi. In alcuni posti di montagna sono stati raggiunti valori inferiori ai 25° negativi.

Per quanto concerne la ubicazione nell'anno, i minimi si sono presentati variamente distribuiti tra il febbraio, il marzo, il novembre ed il dicembre.

Nel Compartimento i totali annui di precipitazione sono stati quasi ovunque inferiori alla media del trentennio 1921-1950 ad eccezione di alcune località della pianura padana.

La distribuzione mensile delle piogge è stata tale che valori superiori al normale sono stati rilevati in gennaio, in febbraio ed in luglio — più spiccatamente in febbraio — mentre valori inferiori alla media sono stati osservati nei trimestri marzo-aprile-maggio e ottobre-novembre-dicembre.

Con particolare spicco si presentano i totali del mese di aprile che nella maggior parte delle stazioni hanno assunto valori uguali a zero.

I totali stagionali sono stati maggiori della media nell'inverno e nell'estate per buona parte delle stazioni, mentre nella primavera e nell'autunno si sono avuti totali inferiori.

Le precipitazioni giornaliere massime per la maggior parte dei casi osservati sono state inferiori ai 100 *mm* ad eccezione di alcune località ove sono stati superati i 200 *mm* in occasione di singolari manifestazioni meteoriche.

I periodi dell'anno con precipitazione nulla, o quasi, si ritrovano tra il marzo, l'aprile ed il maggio, con un numero di giorni che in genere ha superato i 40. Il numero di giorni con precipitazione molto bassa, che si estende fino ad interessare tutto il mese di giugno, ha raggiunto, ed in qualche caso superato, gli 80.

In relazione al comportamento pluviometrico dell'anno i deflussi dei corsi d'acqua più rappresentativi del Compartimento del Po si sono mantenuti superiori alla media del precedente periodo di osservazione nei mesi di gennaio e febbraio per la maggior parte delle stazioni di rilievo.

Per la rimanente parte dell'anno sono state registrate medie inferiori.

Nel complesso i deflussi si sono manifestati inferiori alla media del precedente periodo in correlazione con l'andamento delle precipitazioni.

Le portate di piena degli affluenti del Po

(*seguito*)

Nei prospetti I, II e III sono riportati gli elementi caratteristici di venti sezioni di misura, ubicate sugli affluenti del Po, nei riguardi delle equazioni probabilistiche che forniscono i valori delle portate di piena corrispondenti ad eventi in esse possibili desunti, come per la serie esposta nel fascicolo Parte Seconda degli Annali 1954, dai valori di portata di piena, al colmo, rilevati nelle sezioni medesime nel corso di almeno un decennio di osservazioni sistematiche.

I concetti basilari adottati per la deduzione dei parametri delle equazioni semilogaritmiche regolarizzatrici delle corrispondenti curve di durata degli eventi osservati sono gli stessi già esposti nello studio dell'anno 1954, così come sono gli stessi i criteri adottati per la formazione delle serie dei casi presi in considerazione.

Si rimanda pertanto a quanto è stato illustrato nella precedente nota per i chiarimenti necessari.

Nella planimetria del bacino del Po riportata nella tavola annessa sono ubicate le venti sezioni considerate nei prospetti.

Dall'esame dei dati riportati nelle due esposizioni, appare che essi sintetizzano in maniera evidente quanto l'Ufficio Idrografico per il Po ha raccolto in merito alle portate di piena degli affluenti del Po, e del Po stesso in corrispondenza delle sezioni di Meirano e di San Mauro Torinese, in un quarantennio circa di rilievi e misurazioni e consentono la deduzione di elementi di sicura attendibilità, anche in ragione del tipo di elaborazioni adottate, per la previsione probabilistica delle portate di piena in quasi tutta la regione, in quanto le esemplificazioni possono essere estese a bacini similari mediante espressioni di correlazione tra il deflusso di piena e la superficie del corrispondente bacino tributario.

Parma, settembre 1958.

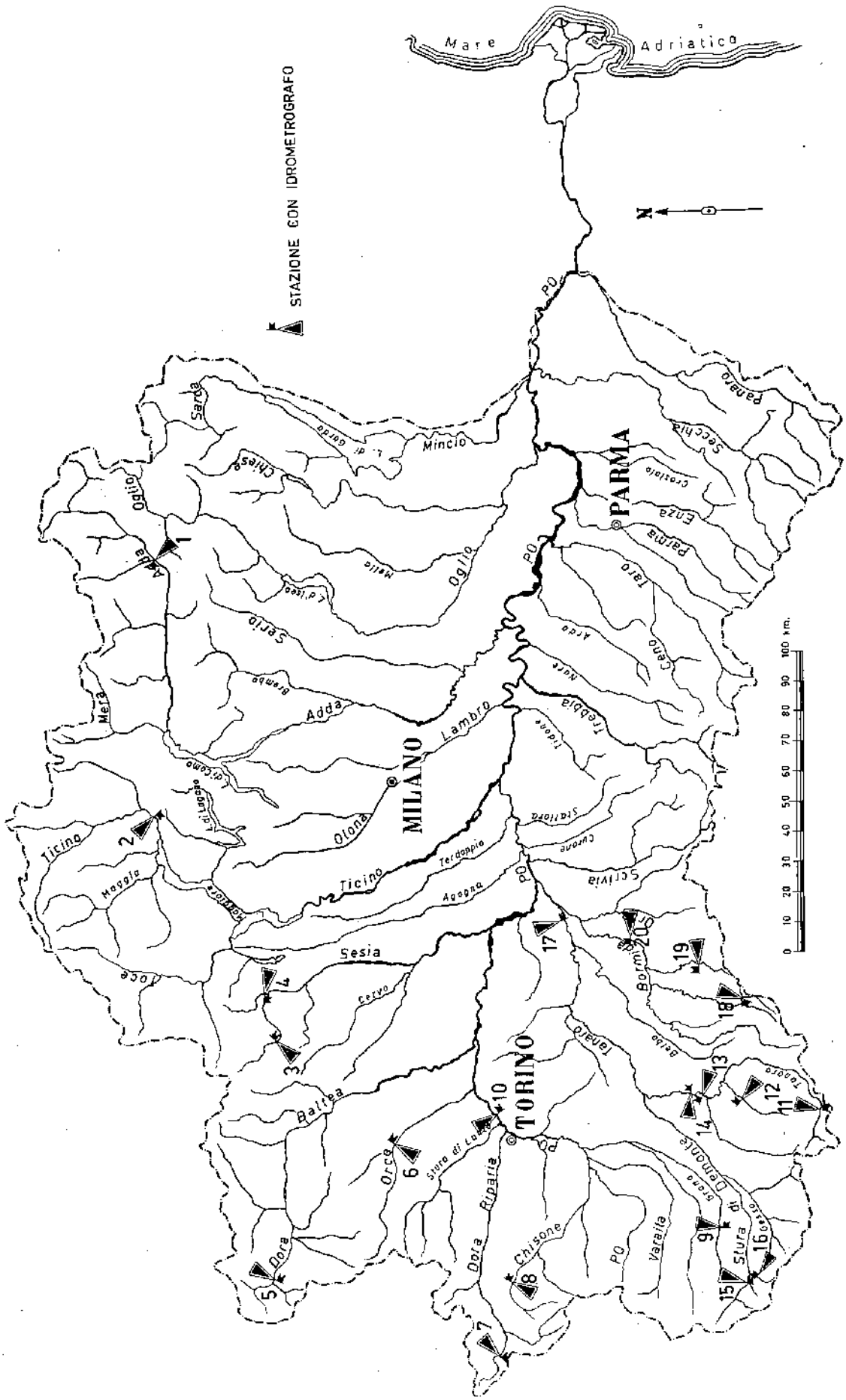
Mare Adriatico
STAZIONE CON IDROMETROGRAFO
N
PO
Sarca
Mincio
L. di Garda
Chiese
Oglio
Adda
Mera
Serio
Brembo
L. d'Iseo
Adda
Lambro
MILANO
Olona
L. di Como
L. di Lugano
Ticino
Maggia
Tresa
Toce
Sesia
Cervo
Baltea
Orco
Stura di Lanzo
TORINO
Dora Riparia
Dora
Chisone
Varaita
Stura di Demonte
Stura
Tanaro
Belbo
Bormida
Scrivia
Agogna
Terdoppio
Curone
Staffora
Tidone
Nure
Trebbia
Arda
Ceno
Taro
Parma
Enza
Crostolo
PARMA
Secchia
Panaro
0 10 20 30 40 50 60 70 80 90 100 km.

PROSPETTO I — *Caratteristiche delle sezioni e del corrispondente bacino tributario.*

AFFLUENTI LOMBARDI

1. - ADDA a TIRANO

Bacino di dominio km^2 906 (permeabilità 5%), aree glaciali 7.7%; serbatoi artificiali, capacità utile 23.2×10^6 m^3.
Altitudine: massima 4050 *m* s. m. (Pizzo Bernina), media 2136 *m* s. m.
Distanza dalla foce nel Lago di Como *km* 2.
Inizio osservazioni 1920, inizio misure agosto 1921.
Portate di piena riferite al periodo 1926-1938: massima m^3/s 560 = $l/s.\,km^2$ 618.0 (25 settembre 1927), minima m^3/s 101 = $l/s.\,km^2$ 111.0 (11 giugno 1929 e 30 settembre 1932).

2. - TICINO a BELLINZONA

Bacino di dominio km^2 1515 (permeabilità 17%); aree lacuali naturali 0.2%; aree glaciali 1.7%; serbatoi artificiali capacità utile 39.5×10^6 m^3.
Altitudine: massima 3398 *m* s. m., media 1615 *m* s. m.
Distanza dalla foce nel Lago Maggiore *km* 16 circa.
Inizio osservazioni 1867, inizio misure 1911.
Portate di piena riferite al periodo 1921-1951: massima m^3/s 1500 = $l/s.\,km^2$ 990 (25 settembre 1927 e 8 agosto 1951), minima m^3/s 295 = $l/s.\,km^2$ 195 (7 luglio 1929 e 25 maggio 1943).

AFFLUENTI PIEMONTESI

3. - SESIA a CAMPERTOGNO

Bacino di dominio km^2 170.3 (permeabilità 0.5%); aree glaciali 4.63%.
Altitudine: massima 4559 *m* s. m. (Punta Gnifetti del M. Rosa), media 2120 *m* s. m.
Distanza dalla foce in Po *km* 112 circa.
Inizio osservazioni 1924, inizio misure marzo 1924.
Portate di piena riferite al periodo 1929-1950: massima m^3/s 700.0 = $l/s.\,km^2$ 4117.6 (4 settembre 1948), minima m^3/s 26.0 = $l/s.\,km^2$ 152.9 (10 giugno 1929).

4. - MASTALLONE a PONTE FOLLE

Bacino di dominio km^2 149 (impermeabile).
Altitudine: massima 2458 *m* s. m. (Masso del Castello), medio 1350 *m* s. m.
Distanza dalla foce in Sesia *km* 2.
Inizio osservazioni 1935, inizio misure aprile 1935.
Portate di piena riferite al periodo 1935-1944 e 1946-1952: massima m^3/s 781.0 = $l/s.\,km^2$ 5241.6 (4 settembre 1948), minima m^3/s 56.0 = $l/s.\,km^2$ 375.8 (29 maggio 1938 e 4 maggio 1952).

5. - DORA BALTEA a PONTE DI MOMBARDONE

Bacino di dominio km^2 372.0 (prevalentemente impermeabile); aree glaciali 20.6%.
Altitudine: massima 4807 *m* s. m. (M. Bianco), media 2419 *m* s. m.
Distanza dalla foce in Po *km* 147 circa.
Inizio osservazioni 1926, inizio misure febbraio 1926.
Portate di piena riferite al periodo 1929-1941: massima m^3/s 113.0 = $l/s.km^2$ 303.8 (16 luglio 1936), minima m^3/s 74.5 = $l/s.km^2$ 200.3 (28 luglio 1930).

6. - ORCO a PONT CANAVESE

Bacino di dominio km^2 617.0 (permeabilità 7%); serbatoi artificiali capacità utile 48.1×10^6 m^3.
Altitudine: massima 3865 *m* s. m. (Becca di Moncorvè), media 1930 *m* s. m.
Distanza dalla foce in Po *km* 36 circa.
Inizio osservazioni 1928, inizio misure marzo 1928.
Portate di piena riferite al periodo 1928-1955: massima m^3/s 1410.0 = $l/s.km^2$ 2285.3 (26 settembre 1947); minima m^3/s 87.0 = $l/s.km^2$ 141.0 (4 maggio 1952).

7. - BARDONECCHIA a BEAULARD

Bacino di dominio km^2 203.0 (permeabilità 1%); aree glaciali 1.08%; serbatoi artificiali capacità utile 3.8×10^6 m^3.
Altitudine: massima 3505 *m* s. m. (Pierre Menue), media 2150 *m* s. m.
Distanza dalla foce nella Dora Riparia *km* 6.5 circa.
Inizio osservazioni 1926, inizio misure luglio 1929.
Portate di piena riferite al periodo 1934-1941 e 1943: massima m^3/s 47.78 = $l/s.km^2$ 235.4 (9 giugno 1937), minima m^3/s 19.22 = $l/s.km^2$ 94.7 (6 giugno 1941).

8. - CHISONE a FENESTRELLE

Bacino di dominio km^2 154.7 (permeabilità 7%).
Altitudine: massima 3280 *m* s. m. (Punta Rognosa), media 2169 *m* s. m.
Distanza dalla foce in Pellice *km* 43 circa.
Inizio osservazioni 1927, inizio misure dicembre 1926.
Portate di piena riferite al periodo 1933-1939, 1941-1942 e 1945-1948: massima m^3/s 95.0 = $l/s.km^2$ 614.1 (15 maggio 1948), minima m^3/s 16.49 = $l/s.km^2$ 106.6 (16 giugno 1936).

9. - GRANA a MONTEROSSO

Bacino di dominio km^2 102 (permeabilità 2%).
Altitudine: massima 2647 *m* s. m. (M. Tibert), media 1540 *m* s. m.
Distanza dalla foce nella Maira *km* 49 circa.
Inizio osservazioni 1934, inizio misure gennaio 1934.
Portate di piena riferite al periodo 1934-1955: massima m^3/s 219.0 = $l/s.km^2$ 2147.1 (3 maggio 1949, minima m^3/s 5.90 = $l/s.km^2$ 57.8 (27 marzo 1955).

10. - PO a S. MAURO TORINESE

Bacino di dominio km^2 7408.0 (permeabilità 40%); serbatoi artificiali capacità utile 59.19×10^6 m^3.
Altitudine: massima 3841 *m* s. m. (Monviso), media 197 *m* s. m.
Distanza dalla foce in mare *km* 576 circa.
Inizio osservazioni 1915, inizio misure gennaio 1933.
Portate di piena riferite al periodo 1937-1955: massima m^3/s 3750 = $l/s.km^2$ 506.2 (1 novembre 1955), minima m^3/s 391 = $l/s.km^2$ 52.8 (5 settembre 1939).

11. - TANARO a PONTE DI NAVA

Bacino di dominio km^2 147.5 (permeabilità 26%).
Altitudine: massima 2651 m s. m. (Punta Marguareis), media 1623 m s. m.
Distanza dalla foce in Po km 219 circa.
Inizio osservazioni 1924, inizio misure gennaio 1925.
Portate di piena riferite al periodo 1934-1943 e 1945-1955: massima m^3/s 750.0 = $l/s.km^2$ 5084.7 (31 ottobre 1945), minima m^3/s 31.4 = $l/s.km^2$ 212.9 (21 ottobre 1952 e 17 maggio 1954).

12. - CORSAGLIA alla PRESA CENTRALE MOLLINE

Bacino di dominio km^2 88.5.
Altitudine: massima 2630 m s. m. (M. Mongioje), media 1530 m s. m.
Distanza dalla foce in Tanaro km 20 circa.
Inizio delle osservazioni 1931, inizio delle misure agosto 1931.
Portate di piena riferite al periodo 1933-1955: massima m^3/s 133.0 = $l/s.km^2$ 1502.8 (26 settembre 1947), minima m^3/s 16.62 = $l/s.km^2$ 187.8 (19 novembre 1933).

13. - TANARO a CLAVESANA

Bacino di dominio km^2 1496 (permeabilità 37.6%).
Altitudine: massima 2651 m s. m. (Punta Marguareis), media 950 m s. m.
Distanza dalla foce in Po km 144 circa.
Inizio osservazioni 1928, inizio misure luglio 1928.
Portate di piena riferite al periodo 1931-1941: massima m^3/s 1920 = $l/s.km^2$ 1283.4 (29 ottobre 1937), minima m^3/s 292 = $l/s.km^2$ 195.2 (19 maggio 1931).

14. - TANARO a FARIGLIANO

Bacino di dominio km^2 1522.
Altitudine: massima 2651 m s. m. (Punta Marguareis), media 938 m s. m.
Distanza dalla foce in Po km 134.
Inizio osservazioni 1942, inizio misure 1942.
Portate di piena riferite al periodo 1942-1955: massima m^3/s 1380 = $l/s.km^2$ 906.7 (4 settembre 1948), minima m^3/s 246 = $l/s.km^2$ 161.6 (21 aprile 1950).

15. - STURA DI DEMONTE a PIANCHE

Bacino di dominio km^2 181 (permeabilità 30%).
Altitudine: massima 3297 m s. m. (Punta Argentera), media 2070 m s. m.
Distanza dalla foce in Tanaro km 85.
Inizio osservazioni 1928, inizio misure marzo 1933.
Portate di piena riferite al periodo 1933-1955: massima m^3/s 123 = $l/s.km^2$ 679.6 (31 ottobre 1945), minima m^3/s 13.2 = $l/s.km^2$ 72.9 (16 ottobre 1944).

16. - RIO BAGNI a BAGNI DI VINADIO

Bacino di dominio km^2 62.6 (permeabilità 30%).
Altitudine: massima 3010 m s. m. (Cima Corborant), media 2124 m s. m.
Distanza dalla foce in Stura di Demonte km 4.
Inizio osservazioni 1933, inizio misure settembre 1933.
Portate di piena riferite al periodo 1933-1943, 1945 e 1947-1955: massima m^3/s 140 = $l/s.km^2$ 2236.4 (31 ottobre 1945), minima m^3/s 7.76 = $l/s.km^2$ 124.0 (21 agosto 1954).

17. - TANARO ad ALESSANDRIA

Bacino di dominio km^2 5258 (permeabilità 37%).
Altitudine: massima 3297 *m* s. m. (Punta Argentera), media 769 *m* s. m.
Distanza dalla foce in Po *km* 32 circa.
Inizio osservazioni 1904, inizio misure maggio 1922.
Portate di piena riferite al periodo 1931-1944: massima m^3/s 1373 = $l/s.km^2$ 261.1 (11 maggio 1936), minima m^3/s 292 = $l/s.km^2$ 55.5 (4 maggio 1931).

18. - BORMIDA DI MALLARE a FERRANIA

Bacino di dominio km^2 49.5 (impermeabile).
Altitudine: massima 1043 *m* s. m. (Bric Quaggia), media 697 *m* s. m.
Distanza dalla foce in Bormida di Spigno *km* 3.5.
Inizio osservazioni 1934, inizio misure settembre 1934.
Portate di piena riferite al periodo 1935-1955: massima m^3/s 602 = $l/s.km^2$ 12161.6 (4 giugno 1936), minima m^3/s 34.9 = $l/s.km^2$ 705.1 (17 novembre 1935).

19. - ERRO a SASSELLO

Bacino di dominio km^2 96.0.
Altitudine: massima 1267 *m* s. m. (M. Ermetta), media 591 *m* s. m.
Distanza dalla foce in Bormida *km* 27.
Inizio osservazioni 1943, inizio misure 1943.
Portate di piena riferite al periodo 1943-1955: massima m^3/s 164.5 = $l/s.km^2$ 1713.5 (3 maggio 1948), minima m^3/s 57.7 = $l/s.km^2$ 601.0 (16 settembre 1950).

20. - BORMIDA a CASSINE (Caranzano)

Bacino di dominio km^2 1483; serbatoi artificiali capacità utile 15.45×10^6 m^3.
Altitudine: massima 1389 *m* s. m. (M. Carma), media 493 *m* s. m.
Distanza dalla foce in Tanaro *km* 36.
Inizio osservazioni 1941, inizio misure 1941.
Portate di piena riferite al periodo 1947-1955: massima m^3/s 1320 = $l/s.km^2$ 890.1 (10 novembre 1951), minima m^3/s 540 = $l/s.km^2$ 364.1 (9 giugno 1953).

PROSPETTO II — *Elementi delle equazioni semilogaritmiche di regolarizzazione.*

CORSO D'ACQUA E SEZIONE	Bacino tributario km^2	Periodo di osservazione	Numero degli anni	Numero degli eventi	Parametri della retta regolarizzatrice a	b	q_0 $l/s\ km^2$
1. Adda a Tirano	906.0	1926÷1938	13	39	-1.555	2.792	100
2. Ticino a Bellinzona	1515.0	1921÷1951	31	116	-2.623	6.452	100
3. Sesia a Campertogno	170.3	1929÷1950	22	119	-1.453	3.075	140
4. Mastallone a P.te Folle	149.0	1935÷44, 1946÷52	17	84	-1.337	3.336	350
5. Dora B. a P. di Mombardone	372.0	1929÷1941	13	85	-6.382	12.580	140
6. Orco a Pont Canavese	617.0	1928÷1955	28	119	-1.552	3.417	120
7. Bardonecchia a Beaulard	203.0	1934÷1941, 1943	9	164	-3.585	6.211	70
8. Chisone a Fenestrelle	154.7	1933÷39, 1941÷42 e 1945÷48	13	92	-1.505	1.992	105
9. Grana a Monterosso	102.0	1934÷1955	22	72	-1.328	2.326	50
10. Po a S. Mauro Torinese	7408.0	1937÷1955	19	73	-2.220	4.499	35
11. Tanaro a Ponte di Nava	147.5	1934÷43, 1945÷55	21	95	-1.992	4.533	165
12. Corsaglia alla P. C.le Molline	88.5	1933÷1955	23	82	-1.580	3.095	180
13. Tanaro a Clavesana	1496.0	1931÷1941	11	58	-1.517	3.243	150
14. Tanaro a Farigliano	1522.0	1942÷1955	14	39	-2.068	4.832	120
15. Stura di Demonte a Pianche	181.0	1933÷1955	23	69	-1.552	2.598	60
16. Rio Bagni a Bagni di Vinadio	62.6	1933÷43, 1945 e 1947÷55	21	50	-1.221	2.084	120
17. Tanaro ad Alessandria	5258.0	1931÷1944	14	86	-2.451	5.365	30
18. Borm. di Mallare a Ferrania	49.5	1935÷1955	21	45	-1.319	3.943	500
19. Erro a Sassello	96.0	1943÷1955	13	28	-1.817	4.426	540
20. Bormida a Cassine (Caran.)	1483.0	1947÷1955	9	18	-1.994	4.710	350

PROSPETTO III — *Valori caratteristici delle curve di durata regolarizzate.*

CORSO D'ACQUA E SEZIONE	Bacino tributario km^2	Portate $l/s.\ km^2$ Media A	Mediana M	Norma N	Indice di ineguaglianza $C = \frac{100}{a}$	Coefficiente di dispersione Cd	Eccentricità e	Indice di irregolarità d
1. Adda a Tirano	906.0	107.9	62.4	20.8	0.643	1.411	1.729	1.534
2. Ticino a Bellinzona	1515.0	349.4	288.2	196.2	0.381	0.758	1.212	0.874
3. Sesia a Campertogno	170.3	244.6	130.6	37.2	0.688	1.584	1.873	1.661
4. Mastallone a P.te Folle	149.0	655.2	312.2	70.9	0.748	1.845	2.099	1.835
5. Dora B. a P. di Mombardone	372.0	96.7	93.6	87.7	0.157	0.255	1.033	0.345
6. Orco a Pont Canavese	617.0	275.7	158.9	52.9	0.644	1.416	1.733	1.538
7. Bardonecchia a Beaulard	203.0	59.9	54.0	43.9	0.279	0.489	1.109	0.622
8. Chisone a Fenestrelle	154.7	37.8	21.1	6.5	0.664	1.748	1.791	1.592
9. Grana a Monterosso	102.0	119.6	56.4	12.6	0.753	1.869	2.120	1.847
10. Po a S. Mauro Torinese	7408.0	139.1	106.3	62.1	0.450	0.844	1.308	1.028
11. Tanaro a Ponte di Nava	147.5	263.0	188.2	96.5	0.502	0.975	1.397	1.161
12. Corsaglia alla P. C.le Molline	88.5	154.6	90.9	31.4	0.633	1.376	1.701	1.506
13. Tanaro a Clavesana	1496.0	244.2	137.3	43.4	0.659	1.471	1.778	1.578
14. Tanaro a Farigliano	1522.0	296.0	217.1	116.8	0.483	0.927	1.363	1.100
15. Stura di Demonte a Pianche	181.0	81.9	47.2	15.7	0.644	1.417	1.735	1.695
16. Rio Bagni a Bagni di Vinadio	62.6	124.1	51.0	8.6	0.819	2.219	2.433	2.047
17. Tanaro ad Alessandria	5258.0	192.7	154.6	99.4	0.408	0.745	1.246	0.926
18. Borm. di Mallare a Ferrania	49.5	2090.7	976.0	212.7	0.758	1.894	2.142	1.864
19. Erro a Sassello	96.0	407.5	272.8	122.2	0.550	1.110	1.494	1.284
20. Bormida a Cassine (Caran.)	1483.0	320.9	229.9	118.1	0.501	0.973	1.395	1.160

Studio degli eventi di piena nel bacino del Po

Lo studio che si espone è il primo di una serie con la quale si intende investigare, in maniera sistematica, gli eventi di piena che si presentano nei bacini degli affluenti del Po con il proposito di raccogliere elementi probatori sul comportamento dei tributari nei riguardi tanto della evoluzione, quantitativa e qualitativa, delle manifestazioni nei singoli bacini, quanto della azione che queste esercitano nel recipiente.

A questo fine le elaborazioni relative a questo primo studio sono state basate sui dati di osservazione raccolti dall'Ufficio nelle stazioni ubicate nei bacini dei torrenti Secchia e Panaro in occasione degli eventi di piena dei giorni 10-11 novembre e 2 ottobre 1955 i quali, pur non avendo raggiunto valori di eccezione, hanno palesato caratteri ben definiti e sicuramente idonei per la esemplificazione dei procedimenti di indagine.

I valori numerici che rappresentano i due esempi che si illustrano danno assicurazione che una serie di dati analoghi, omogenea e razionalmente costruita, apporterà un contributo cospicuo alla conoscenza del regime del fiume Po con particolare riguardo alla evoluzione delle condizioni idrometriche nel tronco inferiore ove queste possono assumere caratteri di emergenza in ragione di contingenti estrinsecazioni idrologiche.

Le piene accadute nei giorni 10 - 11 Novembre e 2 Dicembre 1955

Premesse

Nel periodo compreso tra la prima e la seconda decade del mese di novembre 1955 ed in quello tra gli ultimi giorni dello stesso mese ed i primi del successivo dicembre, sono accadute su quasi tutto il Compartimento del Po precipitazioni di particolare intensità che hanno assunto un distintivo aspetto, nei confronti delle conseguenti situazioni idrometriche, nei bacini dei torrenti Secchia e Panaro, ultimi affluenti di destra del Po.

Le situazioni meteorologiche che hanno preceduto, ed originato, le precipitazioni, si sono presentate con aspetto non di singolare anomalia, ma bensì come comuni spostamenti di masse d'aria, più o meno umida, verso zone anticicloniche ricorrenti di norma nel bacino del Po negli ultimi mesi dell'anno solare.

Nei bacini del Secchia e del Panaro gli eventi pluviometrici hanno assunto un aspetto di rimarchevole intensità, ma non di eccezione, segnatamente nei riguardi dei deflussi correlativi i quali, per l'omogeneo comportamento dei due corsi d'acqua — simili ed adiacenti —, si sono presentati sotto forma di due onde di piena ben distinte e caratterizzate.

La piena dei giorni 10-11 Novembre

Nella figura 1 è rappresentata la distribuzione delle piogge cadute nella parte del Compartimento che comprende gli attigui bacini del T. Secchia e del T. Panaro nel tempo che va dalle ore 9 del giorno 9 alle ore 9 del giorno 12 (72 ore).

Dall'esame della cartina appare che tale distribuzione si presenta sensibilmente irregolare. Il fatto è dovuto non solo alla azione che su tale distribuzione ha esercitato la configurazione altimetrica delle due vallate investite, ma pure il fatto che l'evento pluviometrico non ha avuto una direttrice di propagazione ben definita.

Le linee isoietiche purtuttavia lasciano intravedere un regolare incremento dei totali di pioggia in funzione dell'aumento dell'altitudine della stazione di rilievo fino a raggiungere sullo spartiacque valori superiori ai *mm* 130 in contrapposto ai 40 *mm* della sottostante pianura.

Dei due bacini, quello che appare interessato dai maggiori totali di pioggia è quel-

lo del Panaro come dimostra pure con chiara evidenza il Prospetto I nella cui colonna A sono riportati i valori delle altezze ragguagliate di afflusso meteorico corrispondenti alle sezioni del Secchia a Cerreto, a Ponte Cavola ed a Ponte Bacchello, ed a quelle del Panaro a Ponte Samone ed a Bomporto.

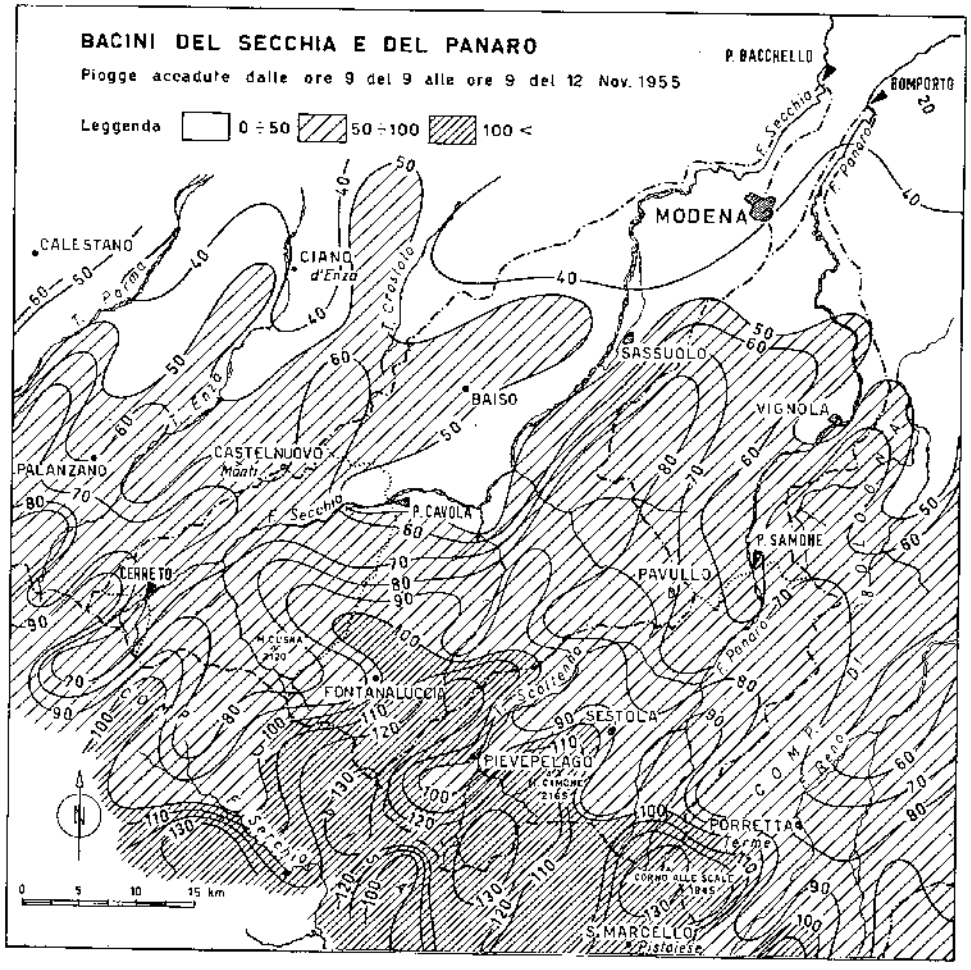

Fig. 1.

Il Prospetto indica infatti che le altezze medie di precipitazione, per il periodo considerato, relative alle sezioni del Panaro sono, rispettivamente a Ponte Samone ed a Bomporto, *mm* 93.2 e 79.2, e quelle invece relative alle sezioni del Secchia a Cerreto, a Ponte Cavola ed a Ponte Bacchello, *mm* 75.8; 72.7; 67.1; decisamente inferiori alle prime.

Nelle figure 2 e 3 sono riportate le curve isoietografiche e quelle delle piogge ragguagliate per le sezioni già citate fatta eccezione per quella di Cerreto il cui tracciamento, per la modesta estensione del bacino tributario (km^2 11.6), sarebbe stato di incerto affidamento.

Le onde di piena indotte nelle aste fluviali del Secchia e del Panaro dalle precipitazioni illustrate sono delineate nella figura 4 ove sono pure rappresentate le corrispondenti piogge orarie ragguagliate.

Le figurazioni pongono in evidenza anzitutto la differente distribuzione dell'evento

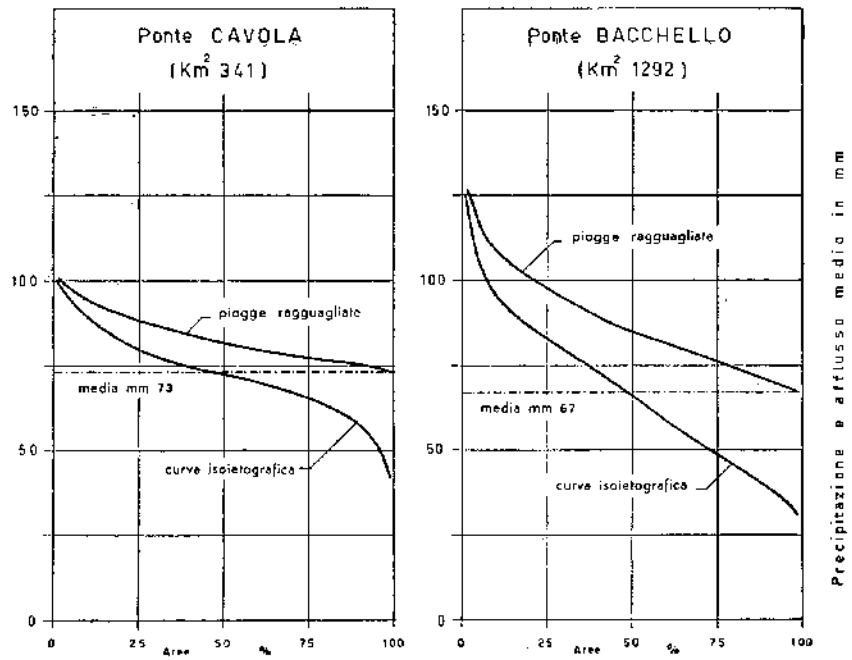
Ponte CAVOLA
(Km² 341)
Ponte BACCHELLO
(Km² 1292)
piogge ragguagliate
media mm 73
media mm 67
curva isoietografica
Precipitazione e afflusso medio in mm
Aree %
0
25
50
75
100
150

Fig. 2.

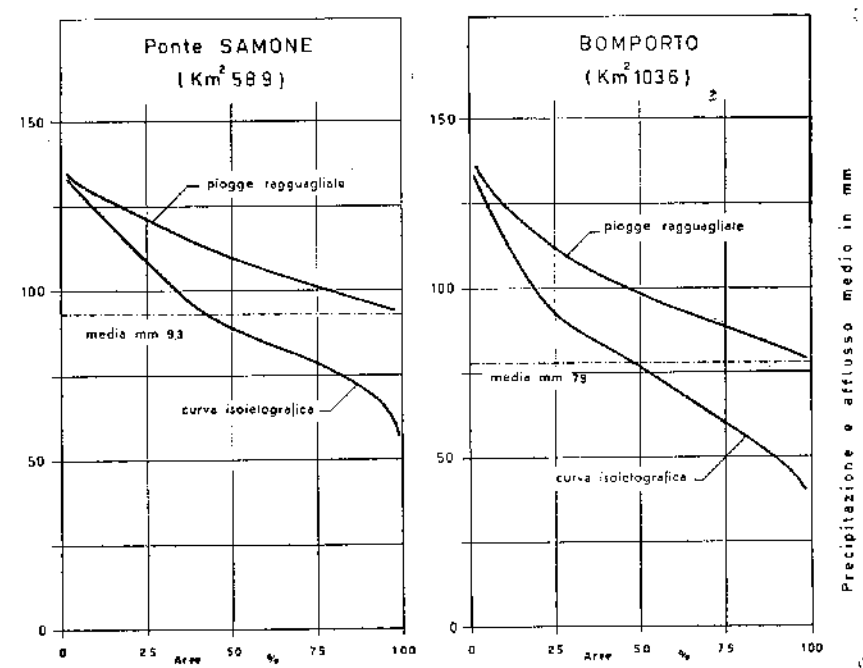
Ponte SAMONE
(Km² 589)
BOMPORTO
(Km² 1036)
piogge ragguagliate
media mm 93
media mm 79
curva isoietografica
Precipitazione e afflusso medio in mm
Aree %
0
25
50
75
100
150

Fig. 3.

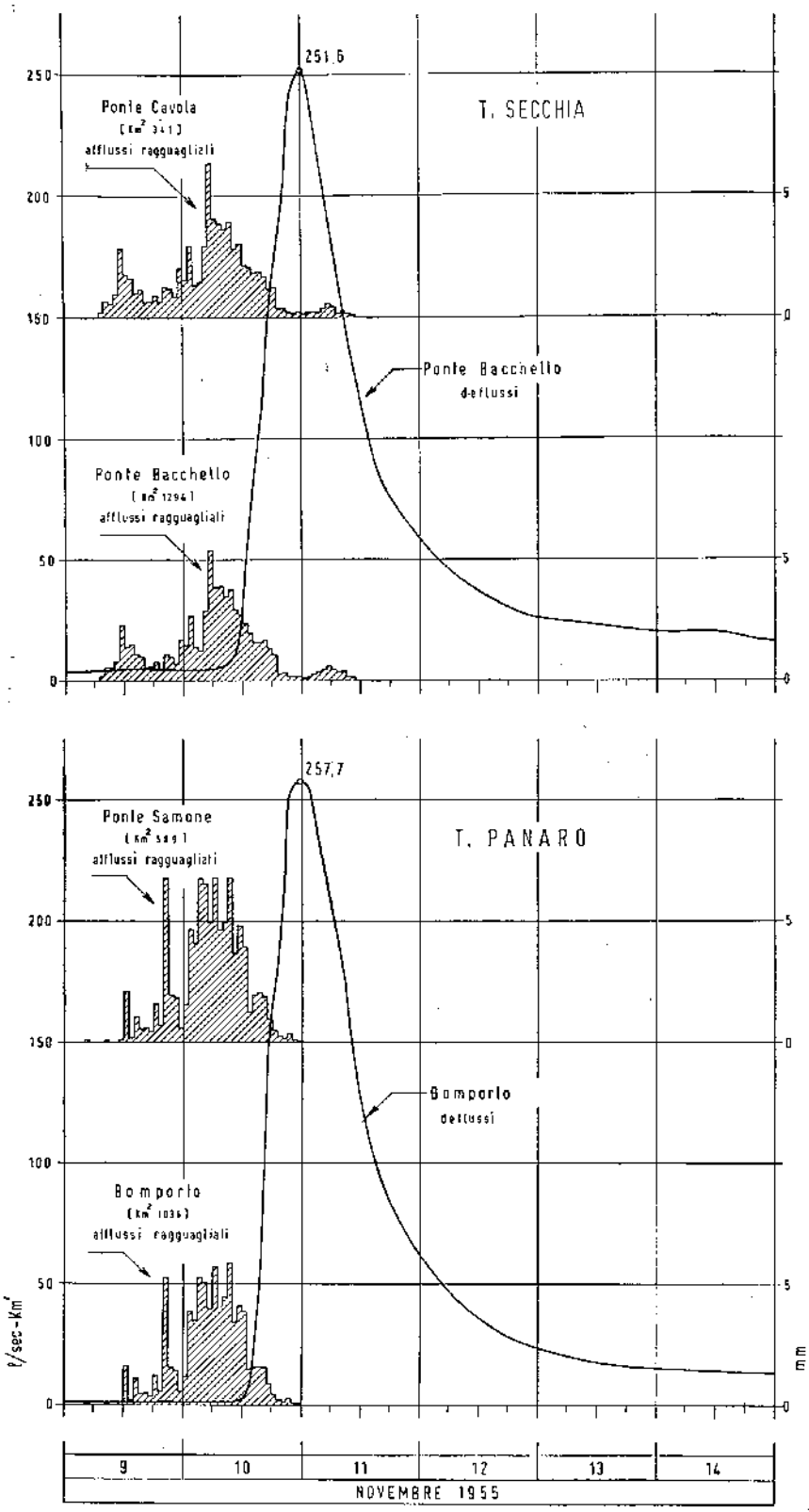
T. SECCHIA
251,6
Ponte Cavola
[km² 341]
afflussi ragguagliati
Ponte Bacchello
deflussi
Ponte Bacchello
[km² 1294]
afflussi ragguagliati
T. PANARO
257,7
Ponte Samone
[km² 549]
afflussi ragguagliati
Bomporto
deflussi
Bomporto
[km² 1036]
afflussi ragguagliati
l/sec-Km²
mm
250
200
150
100
50
0
5
9
10
11
12
13
14
NOVEMBRE 1955

Fig. 4.

pluviometrico nei due bacini in quanto le piogge in quello del Secchia, che risultano più estese nel tempo, difettano, rispetto a quelle del Panaro, nei valori più elevati. Nei due bacini poi si ravvisano due gruppi di piogge, meglio distinti nel Secchia — specialmente nella porzione di bacino che interessa la sezione di Cerreto —, che differenziano ancora la vicenda nei due bacini in quanto le altezze orarie relative al Panaro (a Ponte Samone ed a Bomporto) risultano decisamente superiori a quelle del Secchia (a Ponte Cavola ed a Ponte Bacchello).

Come si nota dalla medesima figura il diverso comportamento delle piogge, sia per quanto concerne i valori delle altezze che per i tempi di caduta, non ha indotto sostanziali diversità dei contributi unitari dei deflussi al colmo che risultano di $l/s.\ km^2$ 252 per il Secchia a Ponte Bacchello (m^3/sec 325) e $l/sec.\ km^2$ 258 per il Panaro a Bomporto (m^3/sec 267).

La contemporaneità dell'evento pluviometrico ed i caratteri di simiglianza dei bacini sono pure posti in evidenza dalla corrispondente sincronicità dei colmi che nei due bacini sono stati raggiunti tra le ultime ore del giorno 10 e le prime del giorno 11.

Nel Prospetto I, già citato, sono pure riportati, per le due sezioni, i valori caratteristici, e di riassunto, della manifestazione.

Da esso appare che i deflussi dovuti esclusivamente alle precipitazioni dei giorni dal 9 al 12, al netto cioè dei valori delle portate residue, sono sensibilmente uguali.

Il coefficiente di deflusso corrispondente risulta 0.382 per il Secchia a Ponte Bacchello e per il Panaro a Bomporto 0.335, mentre il rapporto tra la portata massima, al colmo, e la media, dall'inizio alla fine dell'onda di piena, consegue uguale a 7.63 ed 8.63 rispettivamente.

PROSPETTO I.

CORSO D'ACQUA E STAZIONE	Bacino tributario		Afflusso meteorico A		Deflusso D		Portate				Rapporti	
							media		massima			
	Superficie km^2	Altitud. media m.s.m.	mm	$10^6\ m^3$	mm	$10^6\ m^3$	m^3/s	$l/s.km^2$	m^3/s	$l/s.km^2$	$\frac{A}{D}$	$\frac{Q\ med.}{Q\ max.}$
Secchia a Cerreto	11.6	1299	75.8	0.88	—	—	—	—	—	—	—	—
Secchia a P.te Cavola	341	965	72.7	24.80	—	—	-	—	—	—	—	—
Secchia a P.te Bacchello	1292	606	67.1	86.75	25.6	33.10	35.92	27.80	325.0	251.60	0.382	7.63
Panaro a P.te Samone	589	831	93.2	54.87	—	—	—	—	—	—	—	—
Panaro a Bomporto	1036	662	79.2	82.08	26.5	27.42	28.85	27.85	267.0	257.70	0.335	8.63

La piena del giorno 2 Dicembre

Per questo nuovo studio è stato adottato lo schema usato per il precedente relativo alla piena dei giorni 10-11 novembre allo scopo di ritrarre, dal confronto, elementi che nei riguardi dei fenomeni idrologici rappresentano fattori di basilare importanza giusta quanto è stato esposto nelle premesse.

Nella figura 5 è raffigurata la distribuzione isoietica delle precipitazioni accadute nei bacini del Secchia e del Panaro dalle ore 9 del 30 novembre alle ore 9 del 3 dicembre (ore 72).

L'andamento delle curve di uguale quantità di pioggia si presenta più regolare ed uniforme della precedente situazione illustrata e manifesta che le zone estreme dei bacini, a quota più elevata, sono state investite in misura notevolmente più accentuata delle sottostanti di pianura.

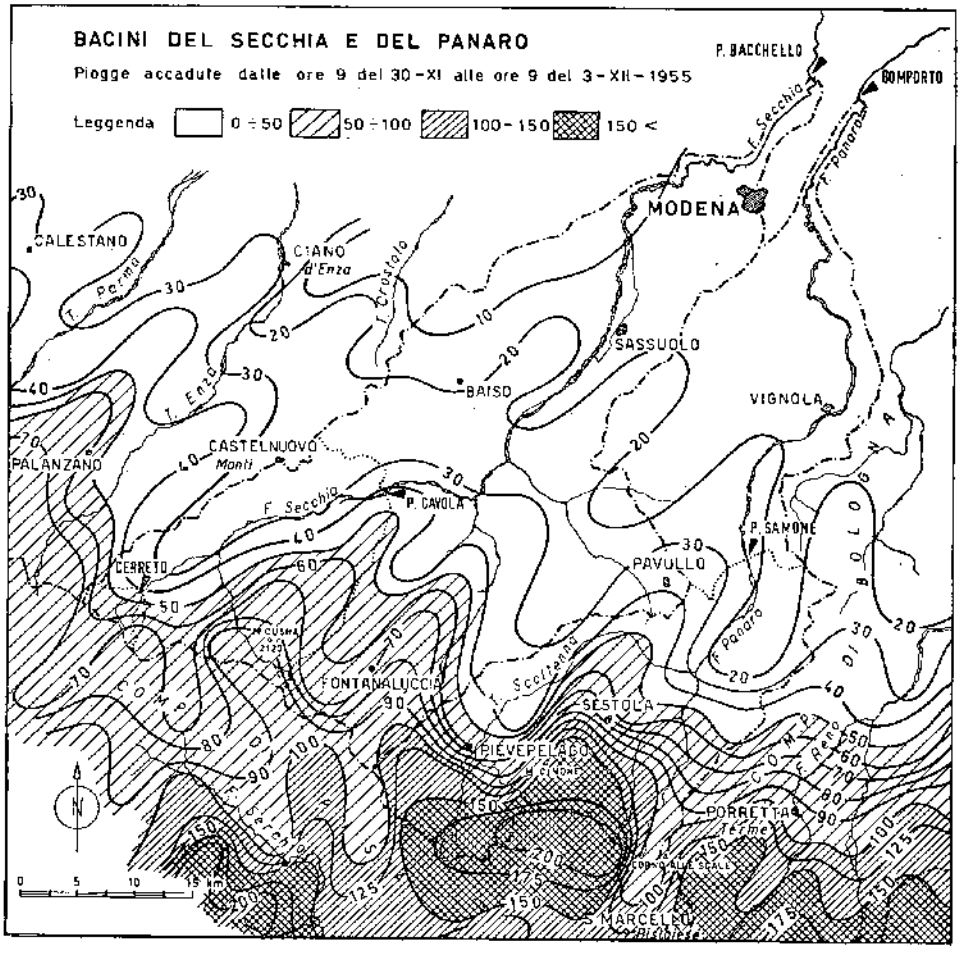

Fig. 5.

Infatti sullo spartiacque appenninico sono state registrate altezze di precipitazione anche superiori ai 200 *mm*, se pure le zone investite appaiono limitate e costituite da nuclei decisamente ristretti.

Pure in questa occasione nel bacino del Panaro, a motivo anche delle quote più elevate dei rilievi che ad esso tributano, sono state raggiunte le maggiori altezze di afflusso le quali scemano rapidamente per raggiungere, al limite della pianura, valori ridotti di 10 *mm* circa.

Le altezze di pioggia media per le sezioni del Secchia e del Panaro forniscono elementi complementari di giudizio — esposte nella colonna A del Prospetto II — sulla

distribuzione delle precipitazioni. Infatti esse risultano per il Secchia a Cerreto *mm* 57.1; a Ponte Cavola *mm* 50.0; a Ponte Bacchello *mm* 36.0 e per il Panaro *mm* 78.1 a Ponte Samone e *mm* 52.4 a Bomporto.

In genere si tratta di valori inferiori agli analoghi corrispondenti all'evento precedente e la ragione va ricercata nel maggior gradiente che accusano le isoiete nel passare dalla pianura alla zona del crinale.

Una sintesi espressiva della vicenda pluviometrica è fornita dalle figure 6 e 7 nelle quali sono riportate le curve isoietografiche e quelle delle piogge ragguagliate per i bacini del Secchia e del Panaro chiusi rispettivamente a Ponte Cavola e Ponte Bacchello ed a Ponte Samone e Bomporto.

Da queste appare che le curve, principalmente quelle relative al Panaro, presentano una acclività molto accentuata. Il confronto delle figure 6 e 7 con le analoghe 2 e 3 appare molto significativo poiché sintetizza chiaramente il diverso andamento pluviometrico delle due manifestazioni esaminate.

Le onde di deflusso conseguenti alle piogge illustrate sono rappresentate nella figura 8 rispettivamente per il Secchia e per il Panaro congiuntamente con le altezze orarie di pioggia ragguagliata.

Le illustrazioni pongono in evidenza il diverso comportamento idrometrico dei due corsi d'acqua. Il Panaro presenta una discontinuità, nella fase di formazione dell'onda, che non trova rispondenza in quella del Secchia in ragione del diverso valore e distribuzione, nel tempo, delle corrispettive precipitazioni. Queste anzi hanno influito sui contributi unitari delle portate al colmo che si presentano sostanzialmente diversi: cioè *l/sec. km²* 74 per il Secchia e *l/sec. km²* 127 per il Panaro (equivalenti alle portate di *m³/sec* 95.0 e *m³/sec* 132).

I grafici mostrano pure che le ore del colmo relativo alle due sezioni fluviali si sono presentate di poco diverse cioè, nello stesso giorno 20 dicembre, le 16 per il Secchia, e le 14, per il Panaro.

Nel Prospetto II, come già nel I per la piena dei giorni 10-11 novembre, sono riportate le sintesi numeriche della manifestazione, le quali segnalano in modo particolare che il bacino del Panaro è stato maggiormente interessato dal fenomeno.

PROSPETTO II.

CORSO D'ACQUA E STAZIONE	Bacino tributario		Afflusso meteorico A		Deflusso D		Portate				Rapporti	
							media		massima			
	Superficie *km²*	Altitud. media *m s. m.*	*mm*	10^6 *m³*	*mm*	10^6 *m³*	*m³/s*	*l/s.km²*	*m³/s*	*l/s.km²*	A/D	Q med./Q max.
Secchia a Cerreto	11.6	1299	57.1	0.66	—	—	—	—	—	—	—	—
Secchia a P.te Cavola	341	965	50.0	17.04	—	—	—	—	—	—	—	—
Secchia a P.te Bacchello	1292	606	36.0	46.47	13.5	17.40	15.59	12.07	95.00	73.53	0.375	4.99
Panaro a P.te Samone	589	831	78.1	46.02	—	—	—	—	—	—	—	—
Panaro a Bomporto	1036	662	52.4	54.26	21.2	21.92	19.65	18.97	132.00	127.40	0.406	6.04

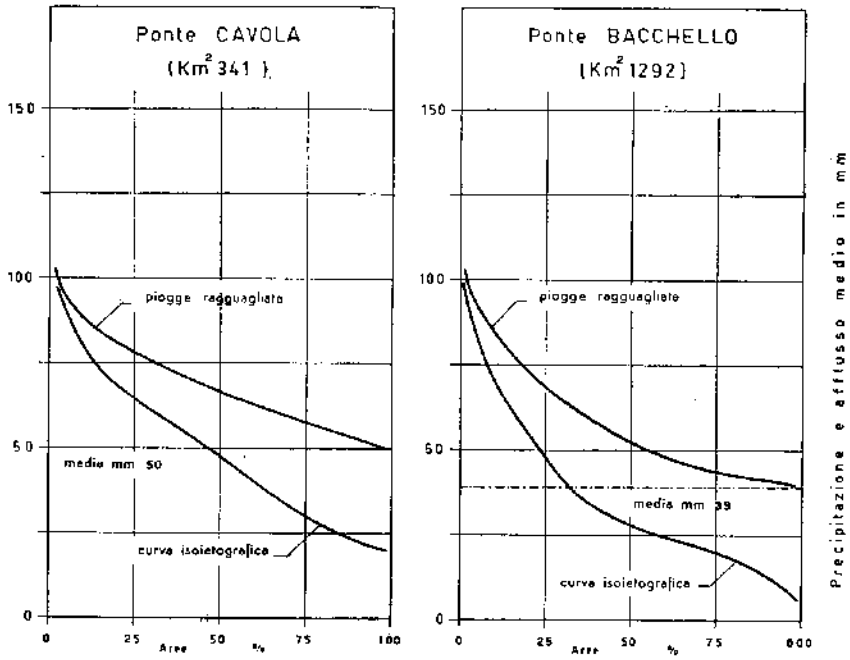
Ponte CAVOLA
(Km² 341)
Ponte BACCHELLO
(Km² 1292)
piogge ragguagliate
media mm 50
curva isoietografica
media mm 39
Precipitazione e afflusso medio in mm
Aree %

Fig. 6.

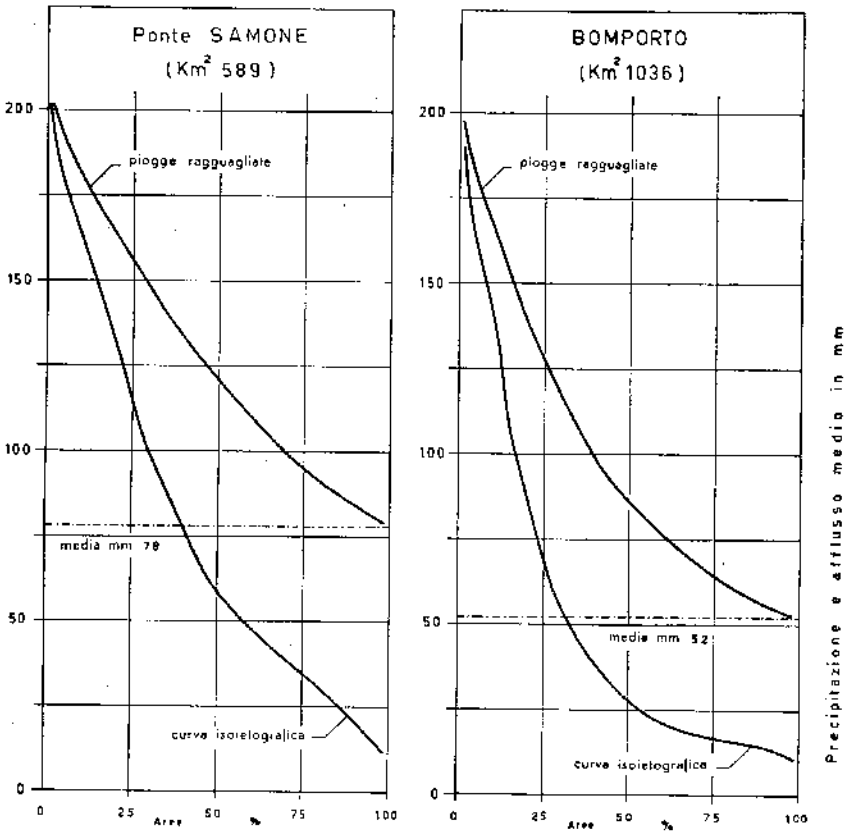
Ponte SAMONE
(Km² 589)
BOMPORTO
(Km² 1036)
piogge ragguagliate
media mm 78
media mm 52
curva isoietografica
Precipitazione e afflusso medio in mm
Aree %

Fig. 7.

Nei confronti della piena che l'ha preceduta il coefficiente di deflusso relativo alla sezione del Secchia a Ponte Bacchello, risulta minore, mentre quello del Panaro a Bomporto è maggiore. I rapporti tra la portata al colmo e la media relativa alla intera onda di piena, depurata della portata residua, per ambedue le sezioni sono anch'essi inferiori a quelli della piena precedente.

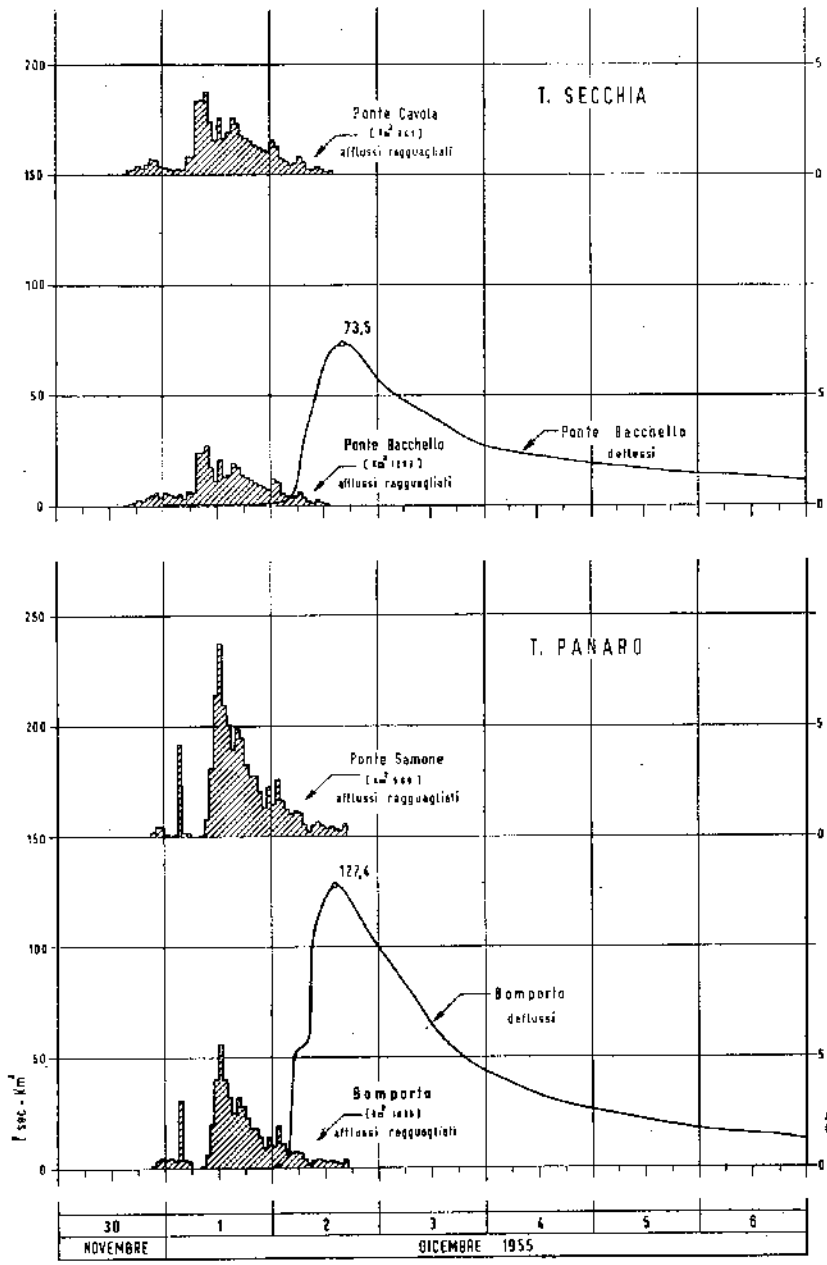

Fig. 8.

Conclusioni

I due eventi illustrati, che nei riguardi dei valori numerici che rappresentano gli afflussi meteorici ed i correlativi deflussi si possono ritenere ricorrenti con una certa frequenza nei due bacini presi in esame e quindi tali da rappresentare situazioni idrologiche caratteristiche per la regione, pongono in evidenza l'analogo comportamento dei due corsi d'acqua e che gli elementi che nella occasione sono stati desunti dai dati di diretto rilievo possono essere considerati probatori e di peculiare interesse ai fini della definizione analitica del regime dei due bacini idrografici i quali nell'insieme degli affluenti del Po, possono fornire al recipiente tributi di piena determinanti per il tratto inferiore di questi.

Parma, settembre 1958.

Studi e rilievi sul trasporto solido

1. - Nel 1955, prima di riprendere i rilievi sul trasporto solido nei corsi d'acqua del Compartimento del Po, sono state studiate e realizzate le attrezzature convenienti al conseguimento di elementi di sicura fedeltà in merito al fenomeno che, nel bacino del Po, assume particolare significato per il dissimile comportamento degli affluenti soggetti a distinti regimi idrologici e con bacini tributari aventi diversa costituzione geologica.

I rilievi che saranno iniziati, saranno poscia estesi, gradualmente, a differenti sezioni fluviali con l'intento di giungere alla conoscenza, quantitativa e qualitativa, del contributo di materie solide che gli affluenti portano al Po e che questi, nella totalità del proprio bacino tributario, trasporta nei suoi tronchi inferiori ed al mare.

Ricerche sull'argomento sono state compiute anche nel passato, ma con i nuovi studi, ci si propone di indagare il fenomeno con mezzi di rilievo e di ricerca più adeguati al fine di conseguire risultati maggiormente probatori.

Durante l'anno 1955 sono state studiate, in particolare, le dotazioni strumentali da utilizzare per i rilievi sistematici comparandole con diversi tipi già in uso in ordine alla razionalità di impiego ed alla rispondenza quantitativa dei dati conseguibili.

È stato pure allestito un laboratorio per le ricerche da eseguire in merito alla quantità ed alla qualità del materiale trasportato in sospensione dalle acque.

Sempre a partire dall'anno 1956 sarà ripresa la esecuzione di misure di portata solida secondo le modalità in uso presso il Servizio Idrografico Italiano.

Tali misure, per la realizzazione delle quali è stata allestita una speciale attrezzatura su galleggianti, consentiranno una conoscenza più particolareggiata del fenomeno in correlazione con le differenti condizioni dinamiche ed idrologiche del deflusso.

2. - Il rilievo sistematico della torbidità specifica sui corsi d'acqua è stato realizzato nel passato, con l'uso di due tipi di sonde: il « Giandotti » ed il « Magistrato alle Acque ». Considerato che il Po ed alcuni dei suoi principali affluenti presentano caratteristiche di deflusso del tutto singolari e che la esecuzione dei rilievi sistematici presenta particolari difficoltà — con conseguente deficiente attendibilità dei dati rilevati — è stata studiata, ed adottata, la sonda illustrata nella fig. 1 la quale consente il prelievo quasi istantaneo del campione d'acqua che dal recipiente di raccolta, avente la capacità di un litro, è successivamente passato, dal rilevatore e senza ulteriori manipolazioni, direttamente sul filtro per la separazione delle materie solide in esso contenute.

Di norma la sonda, convenientemente zavorrata, è immersa ad una profondità dal pelo acqua di metri 1.50 ÷ 2.00 — il tempo impiegato per la operazione è di circa 20-30 secondi — dopo di che la bottiglia che ha raccolto il campione d'acqua prelevato viene estratta dalla sonda stessa e sostituita con una nuova per la esecuzione di una successiva esplorazione.

In ogni sezione fluviale i punti da esplorare sono stati fissati nel numero di tre in corrispondenza di altrettante verticali opportunamente scelte in funzione della distribuzione della velocità della corrente. La media dei tre campioni, passati su uno stesso filtro



Fig. 1.

preventivamente tarato, è attribuita a tutta la sezione e riferita alla portata media giornaliera del corso d'acqua nella sezione, fatta eccezione per gli stati di piena in occasione dei quali i prelevamenti sono eseguiti anche tre volte in un giorno e la loro media attribuita, ancora, alla portata media giornaliera.

La sonda che nelle numerose esperienze di confronto eseguite ha dimostrato praticità e facilità di uso, fornisce elementi di sicuro raffronto con i tipi consuetudinari in quanto i valori numerici delle torbidità rilevate con questa sono risultati praticamente identici a quelli forniti dalle altre con scostamenti contenuti nell'ordine di grandezza, in più od in meno, del 5-6% —, ed assicura l'attendibilità, a tutti gli effetti pratici, dei risultati che con essa, come mezzo di indagine, è possibile conseguire.

3. - I dati raccolti nelle stazioni di rilievo necessitano di una accurata valutazione quantitativa affinché possano essere assunti come fondamento per le successive elaborazioni, in particolare per quelle dalle quali si debbano dedurre elementi di giudizio probatori sul diverso comportamento dei bacini idrografici in funzione delle loro peculiarità geo-idrologiche.

Per il conseguimento di tale preminente scopo è stata dedicata particolare cura all'allestimento del laboratorio ove sono preparati, prima, i filtri da usare nelle stazioni di rilievo e, successivamente, ripesati i filtri medesimi per la valutazione quantitativa del materiale raccolto, corredandolo di attrezzature moderne, sensibili ed idonee anche per la esecuzione di analisi atte alla determinazione delle caratteristiche fisiche del materiale alluvionale.

La dotazione, appositamente scelta sulla scorta della esperienza acquisita sull'argomento, tenuto nel debito conto anche la natura delle materie trasportate dalle acque che scorrono nella valle padana, è costituita da una stufa termostatica per la essicazione che i filtri subiscono prima di ogni pesata; da essicatori, di varia capacità, per la riduzione a condizioni normali ed uniformi dei filtri prima delle pesate; da una bilancia analitica semi-automatica mediante la quale la valutazione dei pesi è fatta con la approssimazione del decimillesimo di grammo; da un setacciatore a vibrazione, dotato di una opportuna serie di stacci con maglie i cui lati vanno da un minimo di *mm* 0.044 ad un massimo di



Fig. 2.

mm 250, adatto per l'esecuzione dell'analisi fisica dei campioni aventi granulometria grossolana; da levigatori del tipo « pipetta modificato », per la analisi granulometrica dei materiali più fini (diametro medio dei granuli minimi uguale a circa 5 micron); da picnometri di precisione per la determinazione del peso specifico dei vari campioni ed accessori vari (fig. 2).

4. - Per l'esecuzione delle misure di portata solida è già stato detto che è stato attrezzato un tipo di natante il quale si è dimostrato particolarmente appropriato sia in or-

dine alla sicurezza del personale addetto, sia per quanto concerne la possibilità dell'alloggiamento delle speciali apparecchiature necessarie per la esecuzione dei rilievi.

Esso è costituito da un complesso di due barche, accoppiate a mezzo di traverse transitabili, sul quale sono istallati due argani, dei quali uno a motore, per la manovra contemporanea del mulinello, sospeso, per il rilievo della velocità della corrente e della sonda, tipo « Magistrato alle Acque », per il prelievo dei campioni d'acqua.

Tutto l'insieme, saldamente collegato ad una fune tesa attraverso il fiume nella sezione di misura, consente ogni manovra necessaria per la esecuzione del particolare tipo di rilievi ed è in ciò facilitato da un gruppo propulsore con motore fuoribordo.

Nelle prove eseguite tutte le apparecchiature e le attrezzature, di laboratorio e di campagna, hanno dimostrato la loro perfetta rispondenza alle necessità delle indagini che si intendono svolgere.

Parma, settembre 1958.

L'INGEGNERE CAPO DIRETTORE
MARIO ROSSETTI

Elenco alfabetico delle stazioni idrometriche e freatimetriche.

STAZIONE		Pag. (1)
A		
Acquafredda	F	108 - *111* -
Alseno	F	110 - *121* -
Angera	I	19 - -
Angolo	I	16 - -
Aosta	Mr	20 - - **62**
Arinno Polesine	I	26 - -
Asola	F	108 - *112* -
Asti	I	22 - -
B		
Baccanello	I	25 - -
Bagni di Vinadio	Mr	21 - - **77**
Baracche	Mr	22 - - **85**
Balossa Bigli	I	24 - -
Bàroli	I	25 - -
Baroni	I	25 - -
Becca	Mr	24 - *32* - **101**
Bellinzona	Mr	19 - -
Bettola	I	22 - -
Bocca Serio	I	18 - -
Boccasette	I	26 - -
Boffalora	I	19 - -
Bomporto	Mr	24 - *31* - **98**
Bondanello destro	I	23 - -
Bondanello sinistro	I	23 - -
Boretto (Batteria)	Mr	25 - *33* - **103**
Borgoforte	I	25 - -
Bòvegno	M	17 - -
Brancere	F	108 - *114* -
Brescello	F	110 - *123* -
Bressana	F	109 - *120* -
Busseto	F	110 - *121* -
C		
Cabanne	Mr	22 - - **89**
Cadarese	Mr	19 - -
Ca' Lutis	Ir	26 - -
Calendasco	F	109 - *120* -
Caleppio	I	17 - -
Calvatone	F	108 - *113* -
Campertogno	Mr	20 - -
Canarazzo	I	19 - -
Candoglia	Mr	19 - - **52**
Cantina Torrazza	Mr	18 - -
Capiate	I	18 - -
Capriolo	Mr	17 - - **43**
Casale Monferrato	Mr	24 - -
Casaletto Sopra	F	108 - *114* -
Casalgrasso	I	24 - -
Casalmaggiore	I	25 - *32* -
Cascina Boggione (Spinetta)	F	109 - *119* -
Cascina Grossa	F	109 - *119* -
Cascina Presidio	F	109 - *119* -
Caselle Bolognesi	I	24 - -
C		
Caslino d'Erba	Mr	18 - -
Cassine (Caranzano)	Mr	22 - - **83**
Cassine	F	109 - *118* -
Càstano Primo (Vanzaghello)	F	109 - *117* -
Castelceriolo	F	109 - *119* -
Castellanza	Mr	18 - -
Castellazzo (Gamalero)	F	109 - *119* -
Castelnuovo Bocca d'Adda	F	108 - *115* -
Castelvisconti	Mr	17 - -
Castiglione Stiviere	F	108 - *111* -
Ca' Tiepolo	I	26 - -
Cava Carbonara	F	109 - *117* -
Ca' Vendramin	I	26 - -
Cavanella	I	26 - -
Caviaga	F	108 - *116* -
Ceresara	F	108 - *111* -
Cerreto Alpi	Mr	23 - - **95**
Champoluc	Mr	20 - - **63**
Champorcher	Mr	20 - - **64**
Chiari	F	108 - *112* -
Chiavica Puia	I	26 - -
Chiavica Tolle	Ir	26 - -
Chiusani	F	109 - *118* -
Chivasso	I	24 - -
Cividale Rivarolo	F	108 - *113* -
Codogno (S. Fiorano)	F	108 - *115* -
Còlico	Ir	17 - -
Colombaio	Mr	18 - - **49**
Cologna Ferrarese	I	25 - -
Colorno	F	110 - *122* -
Colorno	I	23 - *30* -
Concordia	F	110 - *125* -
Como	Ir	17 - -
Corana	I	24 - -
Corbola	I	25 - -
Correggio	F	110 - *124* -
Correggio Micheli	I	25 - -
Corte S. Andrea	I	24 - -
Crema	F	108 - *114* -
Cremona	Ir	25 - *32* -
Crescentino	Ir	24 - -
Crespino	I	25 - -
Crétaz	Mr	20 - -
Crissolo	M	24 - - **99**
D		
Darfo	Mr	17 - -
Dàrsena Maggioni	I	19 - *28* -
Dello	F	108 - *112* -
Desenzano	I	16 - -
Due Ponti	M	22 - - **87**
E		
Eau Rousse	Mr	20 - - **60**
Entraque	Mr	21 - - **79**

Elenco alfabetico delle stazioni idrometriche e freatimetriche.

STAZIONE		Pag.	
F			
Farigliano	Mr	21	74
Felònica	I	25	
Ferrania	Mr	22	81
Ferriere	I	22	
Ficarolo	I	25	
Finale Emilia	F	110 - *126*	
Fontanella	Mr	17	
Foresto	F	108 - *111*	
Formigine	F	110 - *125*	
Fornace Colombo	I	19	
Fornero	Mr	19	
Fornovo	I	23 - *30*	
Fraore	F	110 - *122*	
Fuentes	Mr	17	45
G			
Gabbiana (Reale)	I	24	
Gallarate	F	109 - *117*	
Gargatano	I	24	
Gavardo	Mr	17	44
Ghedi	F	108 - *112*	
Golasecca	Mr	19	55
Governolo (a valle Conca)	I	16	
Governolo (a monte Conca)	Ir	16	
Gueglia	I	18	
Gussola	F	108 - *113*	
I			
Idro (imbocco galleria svaso)	Ir	17 - *27*	
Incile Canale Paderno	I	18	
Intra	Ir	19	
Isola Pescaroli	I	25	
Isola Serafini	I	25	
Isolella	I	20	
L			
Lambrugo	Mr	18	50
Lanzada	I	17	
Lanzo Torinese	Mr	21	67
La Pineta	I	23	
Lardara	I	18	
Lavello	Mr	18	46
Legnano	F	109 - *117*	
Levata	F	108 - *111*	
Limone	M	21	80
Lodi	F	108 - *116*	
Lòvere	I	17	
Luino	Ir	19	
Luzzara	I	25	

STAZIONE		Pag.	
M			
Maddalene	F	109 - *118*	
Malga Caret	Mr	16	
Malgrate	Ir	18 - *27*	
Marcaria	Mr	17	
Marzolara	I	23	
Masero	I	24	
Meirano	Mr	24 - *31*	100
Menaggio	I	17	
Mezzana Corti	I	24	
Mezzano Inferiore	F	110 - *122*	
Mezzanino	F	109 - *120*	
Mezzano Chitàntolo	F	110 - *121*	
Modena	F	110 - *125*	
Molo Farsetti	Ir	26	
Monate	I	19	
Montecastello	Mr	22 - *29*	84
Montechiarugolo	F	110 - *123*	
Montecchio	F	110 - *123*	
Monterosso	Mr	21	70
Monticelli Pavese	F	108 - *116*	
Montodine	I	18	
Montorfano	I	18	
Monzambano (Canale Virgilio)	Mr	16	
Monzambano (Rog. Prevaldesca)	Mr	16	
Monzambano	Mr	16	42
Mortizza	I	24	
N			
Nago	Mr	16	40
Niguarda	I	18	
Novara (P. Biandrate)	I	20	
Novellara	F	110 - *124*	
Nucetto	Mr	21	72
O			
Oggiono	I	18	
Olza	I	25	
Omegna (T. Niguglia)	Mr	19	53
Omegna (Lago)	Ir	19 - *28*	
Oncde	I	17	
Orzinuovi	F	108 - *113*	
Osteria Vecchia	I	24	
Ostia	Ir	22	
Ostiano	F	108 - *112*	
Ostiglia	I	25 - *33*	
Ostiglia	F	108 - *111*	
Oulx	Mr	21	68
Ovada	I	22	
P			
Pallanza	I	19	
Passobreve	Mr	20	57

Elenco alfabetico delle stazioni idrometriche e freatimetriche.

STAZIONE		Pag. (1)
P		
Pavia	Mr	19 - *29* -
Péland	Mr	20 - - **59**
Peschiera (cantiere)	Ir	16 - *27* -
Peschiera (Porta Verona)	I	16 - -
Piacenza	Mr	24 - *32* - **102**
Pianche	Mr	21 - - **76**
Piane di Carniglia	Mr	22 - - **92**
Pian Nambron	Mr	16 - -
Pietraporzio	M	21 - - **75**
Pieve del Cairo	F	109 - *117* -
Pieve Porto Morone	F	108 - *116* -
Pieve Rossa (Bagnolo)	F	110 - *123* -
Pieve S. Giacomo	F	108 - *113* -
Pievetta	I	24 - -
Pizzighettone	Mr	18 - -
Pizzighettone	F	108 - *114* -
Poggiorusco	F	110 - *125* -
Polesella	I	25 - -
Polesine Parmense	I	25 - -
Pollenzo	I	22 - -
Pont Canavese	Mr	21 - - **66**
Ponte Alto	I	23 - -
Ponte Bacchello	Mr	23 - *31* - **97**
Ponte Bardello	Mr	19 - - **54**
Ponte Bastiglia	I	23 - -
Ponte Briolo	Mr	18 - - **47**
Ponte Castel S. Giovanni	I	24 - -
Ponte Cavola	Mr	23 - - **96**
Ponte Cene	Mr	18 - - **48**
Ponte Cimego	Mr	17 - -
Ponte Cola	Mr	16 - -
Ponte Curone	F	109 - *120* -
Ponte del Gallo	Mr	17 - -
Ponte del Re	I	20 - -
Ponte di Lecco (Fortilizio)	I	18 - -
Ponte di Mombardone	I	20 - -
Ponte di Nava	Mr	21 - - **71**
Ponte Folle	Mr	20 - - **56**
Ponte Forca	I	23 - -
Ponte Gerola	Ir	24 - -
Ponte Gurone	Mr	18 - - **51**
Pontelagoscuro	Mr	25 - *33* - **106**
Ponte Nuovo	I	23 - -
Ponte Oleggio	I	19 - -
Ponte Plaza	Mr	16 - -
Ponte Portine	I	23 - -
Ponte Rivergaro (Scrivellano)	I	22 - -
Ponte Strambo	M	22 - - **91**
Ponte Samone	Ir	24 - -
Ponte Tresa (Italia)	I	19 - -
Ponte Tresa (Svizzera)	I	19 - -
Ponte Tresa (T. Tresa)	Mr	19 - -
Ponte Valenza	Ir	24 - -
Ponte Verdi	I	23 - -
Ponte Via Emilia	I	23 - -
Porlezza	Ir	19 - *28* -
Porte	I	21 - -
Possaccio	Ir	19 - -

STAZIONE		Pag. (1)
P		
Pozzolo Formigaro	F	109 - *118* -
Pradella	Mr	22 - - **93**
Precazzino	I	17 - -
Predosa	F	109 - *118* -
Presa C.le Molline	Mr	21 - - **73**
Pré St. Didier (Dora di Courmayeur)	I	20 - -
Pré St. Didier (Dora di La Thuile)	I	20 - -
Promise	Mr	20 - - **58**
Pusiano	I	18 - *28* -
Q		
Quingentole (S. Giovanni)	I	25 - -
Quistello	I	23 - -
R		
Rea	I	24 - -
Repellini	I	24 - -
Resica di Cornate	Mr	18 - -
Revere	Mr	25 - - **105**
Riva	Ir	16 - -
Roccabianca	F	110 - *121* -
Roccastanga	I	25 - -
Rolo	F	110 - *124* -
Romano Lombardo	F	108 - *114* -
Roncocorrente	M	25 - *33* - **104**
Roverini	I	19 - -
Rubiera	F	110 - *124* -
S		
Saliceto sul Panaro	F	110 - *126* -
St. Oyen	M	20 - - **61**
S. Angelo Lodigiano	F	108 - *116* -
S. Antonio del Baligio	F	109 - *118* -
S. Benedetto Po	F	110 - *124* -
S. Caterina	Mr	17 - -
S. Colombano	M	18 - -
S. Felice sul Panaro	F	110 - *125* -
S. Giacomo	I	23 - -
S. Giorgio Piacentino	F	110 - *120* -
S. Giuliano Vecchio	F	109 - *119* -
S. Ilario Enza	F	110 - *123* -
S. Lorenzo	M	21 - - **78**
S. Lorenzo della Pioppa	F	110 - *126* -
S. Lucia	I	23 - -
S. Lucia	Mr	17 - -
S. Maria	Mr	22 - - **90**
S. Martino	M	21 - - **69**
S. Martino	I	23 - -
S. Martino in Spino	F	110 - *126* -
S. Mauro Torinese	Ir	24 - -
S. Michele	Mr	16 - - **41**
S. Nazzaro	F	110 - *121* -
S. Nazzaro d'Ongina	I	25 - -
S. Quirico	F	110 - *122* -

Elenco alfabetico delle stazioni idrometriche e freatimetriche.

STAZIONE		Pag. (1)	
S			
S. Quirico	I	23 - -	
S. Rocco al Porto	F	108 - *115* -	
S. Ruffino	F	110 - *122* -	
S. Salvatore	I	22 - *30* -	
S. Secondo Parmense	F	110 - *122* -	
S. Stefano	Mr	16 - -	
Santino	I	19 - -	
Sarnico	Ir	17 - *27* -	
Sassello (Roccazze)	Mr	22 - -	**82**
Saone	Mr	16 - -	
Sermide	F	110 - *125* -	
Sermide	I	25 - -	
Serravalle	Mr	22 - *30* -	**86**
Sesto Calende	Ir	19 - *29* -	
Siziano	F	108 - *116* -	
Soarza	I	25 - -	
Soltarico	F	108 - *115* -	
Sorbolo	Mr	23 - *31* -	**94**
Soresina	F	108 - *114* -	
Sorgenti Beinette	I	21 - -	
Spiazzo Rendena	I	16 - -	
Spinadesco	F	108 - -	
Stienta	I	25 - -	
Stradella	F	109 - *120* -	
Stuffione	I	24 - -	
Suzzara	F	110 - *124* -	
T			
Tavagnasco	Mr	20 - *29* -	**65**
Temù	Mr	16 - -	
Tinazzo	I	25 - -	
Torino - Ponte Regina	I	24 - -	
Torricella Parmense	I	25 - -	
Treviglio	F	108 - *115* -	
Trezzo	Ir	18 - -	
V			
Vaprio	I	18 - -	
Valsigiara	M	22 - -	**88**
Varsi	Ir	23 - -	
Verampio	Mr	19 - -	
Verdello	F	108 - *115* -	
Verlano	Ir	23 - -	
Verolanuova	F	108 - *112* -	
Viadana	F	108 - *113* -	
Vigevano	I	19 - -	
Vigevano	F	109 - *117* -	
Villa Cadè	F	110 - *123* -	
Villanova Marchesana	I	25 - -	
Villanterio	Mr	18 - -	
Villa Serraglio	I	24 - -	
Z			
Zibello	F	110 - *121* -	

(1) Le pagine indicate in caratteri normali si riferiscono all'« Elenco e caratteristiche delle stazioni »; quelle in *corsivo* alle tabelle delle « Osservazioni »; quelle in grassetto alle tabelle delle « Portate e bilanci idrologici ».

Elenco alfabetico dei corsi d'acqua e dei laghi

CORSO D'ACQUA	Pag. (1)
A	
Adda	17 - - 45
	- - 46
Agogna	20 - -
Artanavaz	20 - - 61
Aveto	22 - - 89
Ayasse	20 - - 64
B	
Baganza	23 - -
Bardello	19 - - 54
Bevera	18 - - 49
Borbera	22 - - 85
Bormida	22 - - 83
Bormida di Mallare	- - 81
Brembo	18 - - 47
C	
Ceno	23 - -
Cervo	20 - - 57
Chiese	17 - - 44
Chisone	21 - - 69
Corsaglia	21 - - 73
Crostolo	23 - -
D	
Devero	19 - -
Dezzo	16 - -
Dora Baltea	20 - *29* - 62
	- - 65
Dora di Courmayeur	20 - -
Dora di La Thuile	20 - -
Dora di Rhêmes	20 - - 59
Dora Riparia	21 - - 68
E	
Enza	23 - *31* - 94
Erro	22 - - 82
Evançon	20 - - 63
F	
Fosso Bergamasco	17 - -
Frodolfo	17 - -
G	
Grana	21 - - 70
Grand'Eyvia	20 - -
Gesso della Valletta	21 - - 78
Gesso di Entraque	21 - - 79

CORSO D'ACQUA	Pag. (1)
L	
Lago di Annone	18 - -
Lago di Comabbio	19 - -
Lago di Como	17 - *27* -
Lago d'Idro	17 - *27* -
Lago di Garda	16 - *27* -
Lago di Lugano	19 - *28* -
Lago di Moñate	19 - -
Lago di Montorfano	18 - -
Lago di Pusiano	18 - *28* -
Lago d'Iseo	17 - *27* -
Lago di Varese	19 - *28* -
Lago d'Orta	19 - *28* -
Lago Maggiore	19 - *29* -
Lambro	18 - - 50
Lanterna	17 - -
M	
Maira	21 - -
Mastallone	20 - - 56
Mella	17 - -
Mincio	16 - - 42
N	
Niguglia	19 - - 53
Nure	22 - -
O	
Oglio	16 - - 43
Olona	18 - - 51
Orco	21 - - 66
P	
Panaro	24 - *31* - 98
Parma	23 - *30* -
Pellice	21 - -
Pesio	21 - -
Po	24 - *31* - 99
	- - 100
	- - 101
	- - 102
	- - 103
	- - 104
	- - 105
	- - 106

Elenco alfabetico dei corsi d'acqua e dei laghi.

CORSO D'ACQUA	Pag. (1)		
P			
Po di Gnocca	26		
Po di Goro	26		
Po di Maestra	26		
R			
Rio Bagni	21		**77**
Rio del Piz	21		**75**
Rodano	23		
Rutor	20		**58**
S			
S. Bernardino	19		
S. Giovanni	19		
S. Michele	16		**41**
Sarca	16		**40**
Sarca di Campiglio	16		
Sarca di Nambron	16		
Sarca di Val Genova	16		
Savara	20		**60**
Scrivia	22	*30*	**86**
Secchia	23	*31*	**95**
			96
			97
Serio	18		**48**
Sesia	20		
Seveso	18		
S			
Sissola	22		**91**
Spöl	17		
Strona	19		
Stura	22		
Stura di Demonte	21		**76**
Stura di Lanzo	21		**67**
T			
Tanaro	21	*29*	**71**
			72
			74
			84
Taro	22	*30*	**90**
			92
			93
Terdoppio	20		
Ticino	19	*29*	**55**
Toce	19		**52**
Toscolano	16		
Trebbia	22	*30*	**87**
			88
Tresa	19		
V			
Vermenagna	21		**80**

(1) Le pagine indicate in caratteri normali si riferiscono all'« Elenco e caratteristiche delle stazioni »; quelle in *corsivo* alle tabelle delle « Osservazioni »; quelle in **grassetto** alle tabelle delle « Portate e bilanci idrologici ».

FINITO DI STAMPARE

NELLA TIPOGRAFIA MODERNA A. LUMINI

VIA S. ZANOBI, 67-89 R. - FIRENZE

IL 17 DICEMBRE 1958