

Situazione siccità al 10 agosto 2020: nell'ultima settimana, dal 3 al 9 agosto, piogge in generale molto superiori alla norma; circa 30 mm medi regionali sui 10 climatici attesi; anche la Romagna ha avuto anomalie positive, tra 10 e 20 mm nella pianura Ravennate e sui rilievi più elevati, e, più contenute, tra 5 e 10 mm, in vaste aree del Forlivese-Cesenate e sui rilievi del Ravennate. Le **precipitazioni calcolate dal 1° giugno** sono state in generale molto superiori alle attese, in gran parte della Regione si calcolano scostamenti tra 50 e 150 mm, anche in Romagna si calcolano in generale anomalie positive ma restano, concentrati nel Cesenate, locali lievi scostamenti negativi in generale non superiori ai 10 mm. **Da ottobre 2019** (anno idrologico): la pianura della Romagna (Macroarea A) resta l'unica area con deficit di pioggia. **Il contenuto idrico dei terreni**, stimato al 9 agosto, vede valori superiori alla norma in gran parte della pianura e sui rilievi del Bolognese e del Parmense, valori nella norma altrove, vedi mappa a dx (si considerano nella norma valori compresi tra il 25° ed il 75° percentile). **Previsioni fino a dom 16 agosto**: non sono previste piogge significative, possibili solo locali rovesci pomeridiani più probabili nella giornata di venerdì 14, massime superiori alla norma tra 33 e 35 °C.

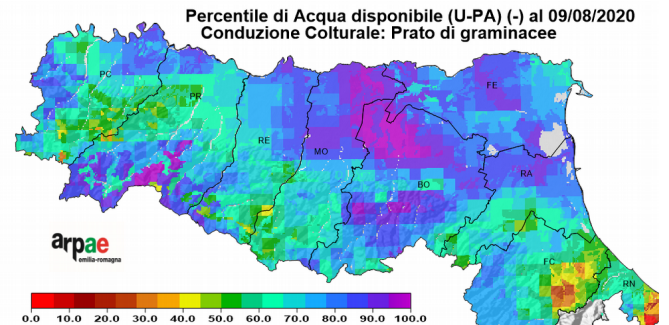
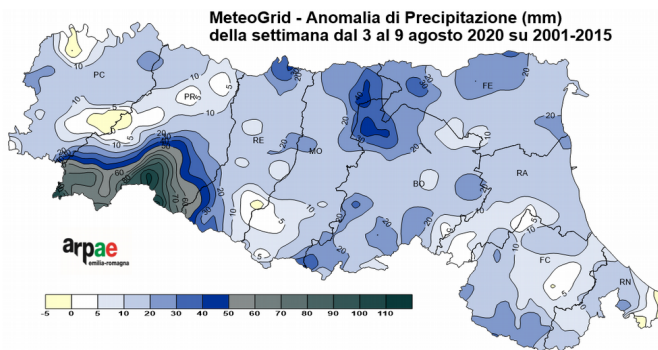
Andamento meteo della settimana: i primi giorni della settimana dal 3 al 9 agosto hanno visto la prosecuzione della fase perturbata iniziata nella giornata del 31 luglio e proseguita nei primi due giorni di agosto. Piogge si sono verificate da lunedì 3 a giovedì 6 agosto; le precipitazioni più consistenti e diffuse si sono verificate Lunedì 3 con precipitazioni tra 10 e 30 mm e oltre 100 mm sui rilievi del parmense (punta massima 180 mm a Passo della Cisa). Le precipitazioni hanno interessato diffusamente la Romagna solo nelle giornate del 4 e 5 Agosto, mentre il giorno 6 si sono verificate solo lievi piogge sui rilievi del Forlivese-Cesenate. Le piogge cumulate della settimana sono state in generale molto superiori alle attese e comprese tra 20 e 50 mm, superiori sui rilievi del parmense, dove sono state tra 50 e 180 mm), nella settimana si calcola un valore medio regionale di circa 30 mm rispetto ai circa 10 mm attesi come media 2001-2015. In vaste aree del Forlivese-Cesenate, si calcolano anomalie più contenute, sempre positive ma inferiori ai 10 mm.

[Il bollettino della settimana](#)

[Cartella con mappe e grafici](#)

[archivio](#)

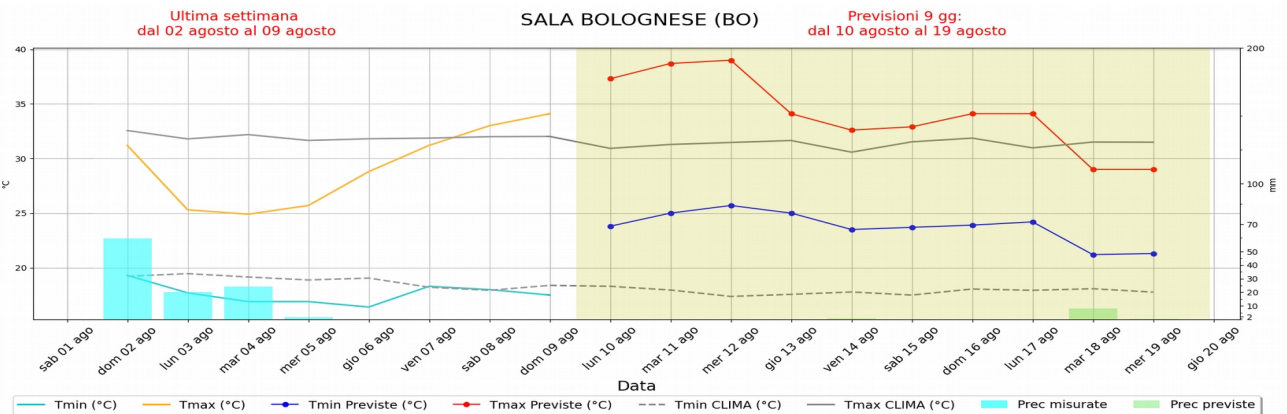
La settimana dal 3 al 9 agosto 2020



- **Temperature**: inferiori alla norma (2001-2015), minime lievemente inferiori, massime inferiori alle attese tra 2 e 3 °C.
- **Precipitazioni**: dal 3 al 6 agosto, nel complesso notevolmente superiori alla norma.
- **Umidità dei terreni**: valori superiori alla norma in pianura e sui rilievi del Bolognese e del Parmense, valori nella norma altrove.
- **Fenologia**: <https://distal.unibo.it/it/terza-missione/societa/bollettino-agrofenologico>

grafici dati meteo osservati

e previsti



emesso il giorno 10 agosto 2020 ore 12, prossima emissione il giorno 11 agosto ore 12

[Grafico Sala Bolognese \(BO\)](#)

[Grafico Mazzabue \(PR\)](#)

[Grafico Ostellato \(FE\)](#)

[Grafico S.Pietro in Vincoli \(RA\)](#)